

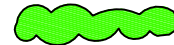


E6 **K1-K4**

Entwicklung von standortgerechtem Laubwald durch Sukzession (1,69 ha). Randliche Gehölzpflanzung mit Hochstämmen (9 Stk) und Gebüschgruppen(640 m²).

Gesamtfläche : 2,82 ha, davon 1,75 ha aufwertbar

Planung

Ausgleichs- und Ersatzmaßnahmen

-  Pflanzung von Gebüschgruppen
-  Einzelbaumpflanzung
-  Spontane Vegetationsentwicklung (Sukzession)

Bestand

- WQT Eichen-Mischwald armer, trockener Sandböden
- WCE Eichen- u. Hainbuchen-Mischwald mittlerer, mäßig basenreicher Standorte
- WVP Pfeifengras-Birken- und Kiefern-Moorwald
- BAS Sumpfiges Weiden-Auengebüsch §
- NSG Nährstoffreiches Großseggenried (NSG) §
- UHF Halbruderale Gras- und Staudenflur feuchter Standorte
- AS Sandacker
- ODL Ländlich geprägtes Dorfgebiet
- OVS Straße
- Ovw Weg

Planung

Änderungen					
Nr.	Dat.	bearb.	ges.		
1					
2					
3					

Neuhauser Deich- und Unterhaltungsverband

Antrag auf Planfeststellung

für den Ausbau und Neubau der Hochwasserdeiche an Sude und Krainke; Lückenschluss zwischen dem Sudedeich und dem rechten Krainkedeich einschl. Höherlegung der Kreisstraße 55 in der Gemarkung Preten (Südvariante)

Anlage Nr. 4	Blatt Nr. 6
Zeichnungsnummer	letzte Änderung 20.04.2020
Blattgröße 654 x 482	Maßstab 1 : 1.000

Externe Maßnahmen
Teil 3: Landschaftsplanung

Aufgestellt: _____, den _____

Geprüft: _____

Projektbearbeitung:			
	Datum	Zeichen	
WLW Landschaftsarchitekten + Biologen Wellnitz Rasch-Wellnitz Gröger	bearbeitet: 04/2020	Gr	
Freie Landschaftsarchitekten und Diplom-Biologe 19288 Ludwigslust, Neustädter Str. 32a, Tel. 03874/620 490, Fax 03874/620 491	gezeichnet: 04/2020	Li	
	geprüft: 04/2020	Wellnitz	