




E5 **K1**
 Initialpflanzung von schmalblättrigen Weidenstecklingen und Entwicklung zu standorttypischen Weiden-Auengebüschen
 Fläche : 720 m²

Planung

Ausgleichs- und Ersatzmaßnahmen

-  Pflanzung von Weiden-Stecklingen
-  Spontane Vegetationsentwicklung (Sukzession)
-  Deichunterhaltungstreifen

Bestand

- WAA Weiden-Auwald
- BAA Wechselfeuchtes Weiden-Auengebüsch
- HN Naturnahes Feldgehölz
- FFS Naturnaher Tieflandfluss mit Sandsubstrat
- NRS Schilf-Landröhricht
- NRG Rohrglanzgras-Röhricht
- GET Artenarmes Extensivgrünland
- GET, d Artenarmes Extensivgrünland auf dem Deich
- UHF Halbruderale Gras- und Staudenflur
- AT Basenreicher Lehm-/Tonacker
- OWW Weg
- OWZ Schöpfwerk

Änderungen						
Nr.	Dat.	bearb.	ges.			
1						
2						
3						

Neuhauser Deich- und Unterhaltungsverband

Antrag auf Planfeststellung
 für den Ausbau und Neubau der Hochwasserdeiche an Sude und Krainke; Lückenschluss zwischen dem Sudedeich und dem rechten Krainkedeich einschl. Höherlegung der Kreisstraße 55 in der Gemarkung Preten (Südvariante)

Anlage Nr. 4	Blatt Nr. 5
Zeichnungsnummer	letzte Änderung 12.11.2019
Blattgröße 420 x 297	Maßstab 1 : 1.000

Externe Maßnahmen

Teil 3: Landschaftsplanung

Aufgestellt:	Geprüft:
....., den	

Projektbearbeitung:
WLW Landschaftsarchitekten + Biologen
 Wellnitz Rasch-Wellnitz Gröger
 Freie Landschaftsarchitekten und Diplom-Biologe
 19288 Ludwigslust, Neustädter Str. 32a, Tel. 03874/620 490, Fax 03874/620 491

	Datum	Zeichen
bearbeitet:	05/2019	Gr
gezeichnet:	05/2019	Gr
geprüft:	04/2020	<i>P. Wellnitz</i>