

WEA 03









RW: 32617561

HW: 581955

N-149

LEGENDE | ZEICHENERKLÄRUNG

TECHNISCHE PLANUNG

-  Fundament Windenergieanlage (Ø 21,50)
-  Rotorradius
-  Abstandsradius
-  Kranstellfläche
-  Wege- / Verkehrsflächen (dauerhaft)
-  Wege- / Verkehrsflächen (temporär)
-  mobiler Plattenweg (temporär)
-  Überschwenkbereich

VORH. INFRASTRUKTUR

-  Flurstücksgrenze
-  504 Flurstücksnummer


INDEX	DATUM	GEZ.	ÄNDERUNGEN ERGÄNZUNGEN

PLANINHALT Lageplan WEA 01 auf Katasterkarte	PLANNUMMER JEM_G_lp_WEA03-001	INDEX .	DIN A3
	PLANSTATUS Genehmigungsplanung	DATUM 05.05.2020	

KOORDINATENSYSTEM UTM ETRS Zone 32	MAßSTAB 1:1500	GEZ. csr	GEPR. bmf	FREIGEG. .
---------------------------------------	--------------------------	-------------	--------------	---------------

PROJEKT
JEM- Windpark Jembke
 Neubau von 3 Windenergieanlagen inkl. Infrastruktur

PLANUNG | BAUHERR


BayWa r.e. Wind GmbH
 Arabellastr. 4
 81925 München

ENTWURFSVERFASSER
 Dipl.-Ing. (TH) Angelika Hiebsch
 Ludwig-Jahn-Str. 13
 06773 Gräfenhainichen

Datum
 Unterschrift