









**WEA 02**  
 RW: 32617815  
 HW: 5820307  
 N-149

LEGENDE | ZEICHENERKLÄRUNG

TECHNISCHE PLANUNG

-  Fundament Windenergieanlage (Ø 21,50)
-  Rotorradius
-  Abstandsradius
-  Kranstellfläche
-  Wege- / Verkehrsflächen (dauerhaft)
-  Wege- / Verkehrsflächen (temporär)
-  mobiler Plattenweg (temporär)
-  Überschwenkbereich

VORH. INFRASTRUKTUR

-  Flurstücksgrenze
-  504 Flurstücksnummer


INDEX	DATUM	GEZ.	ÄNDERUNGEN   ERGÄNZUNGEN

<b>PLANINHALT</b> <b>Lageplan</b> <b>WEA 01</b> <b>auf Katasterkarte</b>	PLANNUMMER <b>JEM_G_lp_WEA02-001</b>	INDEX .	DIN <b>A3</b>
	PLANSTATUS <b>Genehmigungsplanung</b>	DATUM <b>05.05.2020</b>	

KOORDINATENSYSTEM UTM ETRS Zone 32	MAßSTAB 1:1500	GEZ. csr	GEPR. bmf	FREIGEG. .
---------------------------------------	-------------------	-------------	--------------	---------------

PROJEKT  
**JEM- Windpark Jembke**  
 Neubau von 3 Windenergieanlagen inkl. Infrastruktur

PLANUNG | BAUHERR

 **BayWa r.e.**

**BayWa r.e. Wind GmbH**  
 Arabellastr. 4  
 81925 München

ENTWURFSVERFASSER  
 Dipl.-Ing. (TH) Angelika Hiebsch  
 Ludwig-Jahn-Str. 13  
 06773 Gräfenhainichen

Datum .....  
 Unterschrift .....