












Planverfasser : Dipl. Ing. Hartmut Zimmer
H. Zimmer
 Planung aufgestellt und inhaltlich geprüft

Legende Übersichtsplan

-  **Landschaftsschutzgebiet**
Bestehendes Landschaftsschutzgebiet OHZ 5 (Schmidts Kiefern und Heidhof).
-  **Potentielles Landschaftsschutzgebiet**
Bereich 4 L 2 (Obere Drepte) im Landschaftsrahmenplan, hier sind die fachlichen Voraussetzungen für eine Ausweisung als Landschaftsschutzgebiet gegeben.
-  **Wichtige Bereiche für Arten und Lebensgemeinschaften**
Hier ist der Bereich 4/60 (Sandheide südlich Isehorn) westlich des Vegesacker Weges als wichtiger Bereich für Arten und Lebensgemeinschaften hervorgehoben (Kategorie B). Südlich der Abbaustätte Siedenburg ist der Bereich 4/72 (Laubwald im Elm) als wichtiger Bereich der Kategorie A genannt.
-  **Wichtige Bereiche für Vielfalt, Eigenart und Schönheit**
Die Bereiche 4.4/2 (Obere Drepteniederung) und 4.2/5 (Elm) weiter südlich sind als Bereiche mit besonderer Bedeutung für Vielfalt, Eigenart und Schönheit der Landschaft ausgewiesen.
-  **Naturdenkmal Solitärlinde**
Die Solitärlinde im Westteil des Untersuchungsgebietes ist im Landschaftsrahmenplan als 4 D 6 erfasst und soll als Naturdenkmal unter Schutz gestellt werden.
-  **Ortsbild von Hülseberg**
Das Ortsbild der Ortslage Hülseberg ist im Landschaftsrahmenplan als besonders erhaltenswert hervorgehoben.
-  **Rad- und Wanderweg**
Der Vegesacker Weg ist Teil des bestehenden Rad- und Wanderwegenetzes der Stadt OHZ (Grüner Ring).
-  **Bestehende Zufahrten in das Abbaugebiet**
Die Einfahrt in die bestehende Sandgrube der Fa. Sandhandel Neuenkrug GmbH erfolgt über den asphaltierten und nach Vorgaben des Tiefbauamtes ausgebauten Vegesacker Weg. Die geplante Abbauerweiterung kann ebenfalls über diese Zufahrt erschlossen werden.
-  **1**
Der Abbaubereich der Fa. Siedenburg GmbH ist von der K 46 aus ebenfalls über eine asphaltierte und nach Vorgaben des Tiefbauamtes ausgebaute Zufahrt erreichbar.
-  **2**
-  **Grundwasserpegel mit Kappenhöhe (NN-Höhe)**
P3 (HFP) OK = 37,25

Änderungen		
Datum	Index	Änderungen

Bauvorhaben : Antragsverfahren zur Erweiterung des Abbaues der Sandhandel Neuenkrug GmbH in Hülseberg		
Auftraggeber : Sandhandel Neuenkrug GmbH Hof Neuenkrug, 27729 Hambergen, Tel.: 04793/95034, Fax: 95035		
Planverfasser : Büro für Landschafts- und Freiraumplanung Dipl. Ing. Hartmut Zimmer , Landschaftsarchitekt Fehrfeld 61-64 , 28203 Bremen , Tel.: 0421 / 325464 , Fax : 3378039		
Planbezeichnung :	Maßstab:	
Übersichtsplan - Erschließung / Rahmendaten	M 1 : 6.000	
Datum / gez.: 20.01.2020. ZI / JK	Proj. Nr. / Plan Nr. / Index:	107 / 2019 - 06 /

Nachrichtlicher Hinweis:
Für den Raum Hülseberg gilt die Baumschutzsatzung der Stadt Osterholz-Scharmbeck.