


	Kreuzungsverzeichnis Rückbau	Planfeststellungsunterlage	aufgestellt Bayreuth. den 31.01.2020													

Leitungsname: 380-kV-Leitung Sottrum - Dollern, LH-14-3100		Trassierungsfirma: 		Stand <table border="1"> <tr> <td></td> <td>Datum</td> <td>Firma</td> </tr> <tr> <td>aufgestellt</td> <td>24.01.2020</td> <td>Piwonski / EQOS</td> </tr> <tr> <td>geprüft</td> <td>30.01.2020</td> <td>Neumann / EQOS</td> </tr> <tr> <td>geändert</td> <td></td> <td></td> </tr> </table>		Datum	Firma	aufgestellt	24.01.2020	Piwonski / EQOS	geprüft	30.01.2020	Neumann / EQOS	geändert		
	Datum	Firma														
aufgestellt	24.01.2020	Piwonski / EQOS														
geprüft	30.01.2020	Neumann / EQOS														
geändert																

Kreuzungsfeld			Kreuzungsnummer	Bezeichnung der Kreuzung	Eigentümer
Mast Nr.	-	Mast Nr.			
239	-	240	239.1	Weg (unbef.)	Privatweg
239	-	240	239.2	Richtfunkstrecke 114552029	Telefónica Germany GmbH & Co. OHG
240	-	241	240.1	Graben	Gemeinde Heeslingen
240	-	241	240.2	380-kV-Leitung Stade - Landesbergen Abschnitt 2: Dollern - Elsdorf, LH-14-311	TenneT TSO GmbH
240	-	241	240.3	Teich	Gemeinde Heeslingen
242	-	243	242.1	Weg (von Osterboitzen)	Gemeinde Heeslingen
242	-	243	242.2	Wasserleitung PVC100	Stadwerke Zeven
242	-	243	242.3	Fernmeldekabel	Telekom
243	-	244	243.1	Fernmeldekabel	Telekom
243	-	244	243.2	Lange Straße	Gemeinde Heeslingen
243	-	244	243.3	Erdgasleitung PE 110	Stadwerke Zeven
243	-	244	243.4	Fernmeldekabel	Telekom
243	-	244	243.5	Wasserleitung PVC100	Stadwerke Zeven
244	-	245	244.1	Vorranggebiet Erholung	LK Rotenburg
244	-	245	244.2	Boitzenborsteler Bach	Gemeinde Heeslingen
244	-	245	244.3	Erdgasleitung PE 110	Stadwerke Zeven
244	-	245	244.4	Boitzenborsteler Straße	Gemeinde Heeslingen
244	-	245	244.5	Druckentwässerung	Samtgemeinde Zeven
244	-	245	244.6	Fernmeldekabel	Telekom
244	-	245	244.7	TK - Leitung	EW E NETZE GmbH
244	-	245	244.8	Fernmeldekabel	Telekom
245	-	246	245.1	Knüllbach	Gemeinde Heeslingen
246	-	247	246.1	Weg (unbef.)	Privatweg

		Kreuzungsverzeichnis Rückbau			Planfeststellungsunterlage			aufgestellt Bayreuth, den 31.01.2020			
Leitungsname: 380-kV-Leitung Sottrum - Dollern, LH-14-3100					Trassierungsfirma: 			Stand			
						Datum 24.01.2020			Firma Piwonski / EQOS		
						geprüft 30.01.2020			Neumann / EQOS		
						geändert					
Kreuzungsfeld			Kreuzungsnummer	Bezeichnung der Kreuzung					Eigentümer		
Mast Nr.	-	Mast Nr.									
247	-	248	247.1	Richtfunkstrecke 114550349					Telefónica Germany GmbH & Co. OHG		
247	-	248	247.2	Weg (unbef.)					Privatweg		
247	-	248	247.3	Weg (unbef.)					Privatweg		