


	Kreuzungsverzeichnis Neubau	Planfeststellungsunterlage	aufgestellt Bayreuth, den 31.01.2020													

Leitungsname: <div style="text-align: center; font-weight: bold; font-size: 1.2em;"> 380-kV-Leitung Sottrum - Dollern, LH-14-3100 </div>		Trassierungsfirma: 		Stand <table border="1" style="width: 100%; border-collapse: collapse;"> <tr> <td></td> <td style="text-align: center;">Datum</td> <td style="text-align: center;">Firma</td> </tr> <tr> <td>aufgestellt</td> <td style="text-align: center;">24.01.2020</td> <td style="text-align: center;">Piwonski / EQOS</td> </tr> <tr> <td>geprüft</td> <td style="text-align: center;">30.01.2020</td> <td style="text-align: center;">Neumann / EQOS</td> </tr> <tr> <td>geändert</td> <td></td> <td></td> </tr> </table>		Datum	Firma	aufgestellt	24.01.2020	Piwonski / EQOS	geprüft	30.01.2020	Neumann / EQOS	geändert		
	Datum	Firma														
aufgestellt	24.01.2020	Piwonski / EQOS														
geprüft	30.01.2020	Neumann / EQOS														
geändert																

Kreuzungsfeld			Kreuzungsnummer	Bezeichnung der Kreuzung	Eigentümer
Mast Nr.	-	Mast Nr.			
239	-	240N	239.1	Weg (unbef.)	Privatweg
239	-	240N	239.2	Richtfunkstrecke 114552029	Telefónica Germany GmbH & Co. OHG
240N	-	241	240N.1	Fernmeldekabel	Telekom
240N	-	241A	240N.2	Erdgasleitung PE 110	SW Zeven
240N	-	241A	240N.3	Lange Straße	Gemeinde Heeslingen
240N	-	241A	240N.4	TK - Leitung	EwE NETZ GmbH
240N	-	241A	240N.5	Fernmeldekabel	Telekom
240N	-	241A	240N.6	Wasserleitung PVC100	Gemeinde Heeslingen
240N	-	241A	240N.7	Graben	Gemeinde Heeslingen
243A	-	243B	243A.1	Weg (unbef.)	Gemeinde Heeslingen
243B	-	244A	243B.1	Fernmeldekabel	Telekom
243B	-	244A	243B.2	Schepelweg	Gemeinde Heeslingen
243B	-	244A	243B.3	Vorrangsbereich Windenergienutzung (Planung 2017)	Landkreis Rotenburg
243B	-	244A	243B.4	Boitzenbosteler Bach	Gemeinde Heeslingen
243B	-	244A	243B.5	Weg (unbef.)	Privatweg
244A	-	244B	244A.1	Vorrangsbereich Windenergienutzung (Planung 2017)	Landkreis Rotenburg
244A	-	244B	244A.2	Weg (unbef.)	Privatweg
244A	-	244B	244A.3	Graben	Gemeinde Heeslingen
244A	-	244B	244A.4	Graben	Gemeinde Heeslingen
244A	-	244B	244A.5	Weg (unbef.)	Privatweg
244B	-	245A	244B.1	Kampweg	Gemeinde Heeslingen
245B	-	246A	245B.1	Weg (unbef.)	Privatweg
246A	-	247N	246A.1	Knüllbach	Gemeinde Heeslingen

		Kreuzungsverzeichnis Neubau			Planfeststellungsunterlage			aufgestellt Bayreuth, den 31.01.2020														
Leitungsname: 380-kV-Leitung Sottrum - Dollern, LH-14-3100					Trassierungsfirma: 			Stand														
								<table border="1"> <tr> <td></td> <td>Datum</td> <td>Firma</td> </tr> <tr> <td>aufgestellt</td> <td>24.01.2020</td> <td>Piwonski / EQOS</td> </tr> <tr> <td>geprüft</td> <td>30.01.2020</td> <td>Neumann / EQOS</td> </tr> <tr> <td>geändert</td> <td></td> <td></td> </tr> </table>				Datum	Firma	aufgestellt	24.01.2020	Piwonski / EQOS	geprüft	30.01.2020	Neumann / EQOS	geändert		
	Datum	Firma																				
aufgestellt	24.01.2020	Piwonski / EQOS																				
geprüft	30.01.2020	Neumann / EQOS																				
geändert																						
Kreuzungsfeld			Kreuzungsnummer			Bezeichnung der Kreuzung			Eigentümer													
Mast Nr.	-	Mast Nr.																				
247N	-	248	247N.1	Richtfunkstrecke 114550349			Telefónica Germany GmbH & Co. OHG															
247N	-	248	247N.2	Weg (unbef.)			Privatweg															
247N	-	248	247N.3	Weg (unbef.)			Privatweg															