






 <p>Tennet Taking power further</p>	<h2 style="margin: 0;">Kreuzungsverzeichnis Rückbau</h2>	<h2 style="margin: 0;">Planfeststellungsunterlage</h2>	aufgestellt Bayreuth, den 31.01.2020 -----												
Leitungsname: <h3 style="text-align: center; margin: 10px 0;">220-kV-Leitung Stade - Sottrum. LH-14-2142</h3>		Trassierungsfirma: 	<table border="1" style="width:100%; border-collapse: collapse;"> <tr> <th style="width:15%;">Stand</th> <th style="width:20%;">Datum</th> <th style="width:65%;">Firma</th> </tr> <tr> <td>aufgestellt</td> <td>24.01.2020</td> <td>Piwosnki / EQOS</td> </tr> <tr> <td>geprüft</td> <td>30.01.2020</td> <td>Neumann / EQOS</td> </tr> <tr> <td>geändert</td> <td></td> <td></td> </tr> </table>	Stand	Datum	Firma	aufgestellt	24.01.2020	Piwosnki / EQOS	geprüft	30.01.2020	Neumann / EQOS	geändert		
Stand	Datum	Firma													
aufgestellt	24.01.2020	Piwosnki / EQOS													
geprüft	30.01.2020	Neumann / EQOS													
geändert															

Kreuzungsfeld			Kreuzungsnummer	Bezeichnung der Kreuzung	Eigentümer
Mast Nr.	-	Mast Nr.			
029	-	030	29.1	Heidbeck Graben	Gemeinde Dollern
031	-	032N	31.1	Erdseil (220-kV-Ltg. Abzweig Dollern_2157)	Tennet
032N	-	033	32.1	Erdseil (220-kV-Ltg. Abzweig Dollern_2157)	Tennet
032N	-	033	32.2	20-kV-Ltg. 3x1x240 NA2XS(F)2Y	Stadtwerke Stade
032N	-	033	32.3	20-kV-Ltg. 3x1x240 NA2XS(F)2Y	Stadtwerke Stade
032N	-	033	32.4	St.Ka. 20x2x0.8 A2YHSY	Stadtwerke Stade
032N	-	033	32.5	TK-Leitung	EWE NETZ GmbH
033	-	033A	33.1	Rückbau (220-kV-Ltg. Abzweig Dollern_2155)	Tennet
033A	-	034	33A.1	Rückbau (220-kV-Ltg. Abzweig Dollern_2155)	Tennet
034	-	035	34.1	Fernmeldekabel	Telekom
034	-	035	34.2	Trinkwasserleitung	TWV Stader Land
034	-	035	34.3	Hagener Weg (bef.)	Gemeinde Stade
034	-	035	34.4	Fernmeldekabel	Avacon
034	-	035	34.5	Fernmeldekabel	Avacon
034	-	035	34.6	Weg (bef.)	Gemeinde Stade
035	-	036	35.1	Weg (bef.)	Gemeinde Stade
036	-	037	36.1	Weg (unbef.)	Gemeinde Stade
037	-	038	37.1	Fernmeldekabel	Telekom
037	-	038	37.2	Weg (unbef.)	Gemeinde Stade
037	-	038	37.3	Fernmeldekabel EC245514-01 (vorübergehend still gelegt)	Avacon
037	-	038	37.4	Helmster Moorgraben	Gemeinde Stade
037	-	038	37.5	Kreisstraße K30	Gemeinde Stade

		Kreuzungsverzeichnis Rückbau			Planfeststellungsunterlage			aufgestellt Bayreuth, den 31.01.2020														
Leitungsname: <p style="text-align: center;">220-kV-Leitung Stade - Sottrum. LH-14-2142</p>					Trassierungsfirma: 			Stand <table border="1" style="width: 100%; border-collapse: collapse;"> <thead> <tr> <th></th> <th>Datum</th> <th>Firma</th> </tr> </thead> <tbody> <tr> <td>aufgestellt</td> <td>24.01.2020</td> <td>Piwosnki / EQOS</td> </tr> <tr> <td>geprüft</td> <td>30.01.2020</td> <td>Neumann / EQOS</td> </tr> <tr> <td>geändert</td> <td></td> <td></td> </tr> </tbody> </table>				Datum	Firma	aufgestellt	24.01.2020	Piwosnki / EQOS	geprüft	30.01.2020	Neumann / EQOS	geändert		
	Datum	Firma																				
aufgestellt	24.01.2020	Piwosnki / EQOS																				
geprüft	30.01.2020	Neumann / EQOS																				
geändert																						
Kreuzungsfeld			Kreuzungsnummer			Bezeichnung der Kreuzung			Eigentümer													
Mast Nr.	-	Mast Nr.																				
038	-	039	38.1	LWL Kabeltrasse CasLINE 2509			Gasunie Deutschland															

	Kreuzungsverzeichnis Rückbau	Planfeststellungsunterlage	aufgestellt Bayreuth, den 31.01.2020													
															
Leitungsname: 220-kV-Leitung Stade - Sottrum. LH-14-2142		Trassierungsfirma: 		Stand <table border="1"> <thead> <tr> <th></th> <th>Datum</th> <th>Firma</th> </tr> </thead> <tbody> <tr> <td>aufgestellt</td> <td>24.01.2020</td> <td>Piwosnki / EQOS</td> </tr> <tr> <td>geprüft</td> <td>30.01.2020</td> <td>Neumann / EQOS</td> </tr> <tr> <td>geändert</td> <td></td> <td></td> </tr> </tbody> </table>		Datum	Firma	aufgestellt	24.01.2020	Piwosnki / EQOS	geprüft	30.01.2020	Neumann / EQOS	geändert		
	Datum	Firma														
aufgestellt	24.01.2020	Piwosnki / EQOS														
geprüft	30.01.2020	Neumann / EQOS														
geändert																

Kreuzungsfeld			Kreuzungsnummer	Bezeichnung der Kreuzung	Eigentümer
Mast Nr.	-	Mast Nr.			
038	-	039	38.2	Erdgastransportleitung ETL 0125:100	Gasunie Deutschland
038	-	039	38.3	Kreisstraße K30	Gemeinde Stade
038	-	039	38.4	Fernmeldekabel	Avacon
039	-	040	39.1	Fernmeldekabel	Avacon
040	-	041	40.1	Weg (bef.)	Gemeinde Deinste
040	-	041	40.2	Fernmeldekabel	Telekom
040	-	041	40.3	380-kV-Ltg. Unterweser-UW Dollern 3103	Tennet
040	-	041	40.4	Landstraße L124 (Feldkrug)	Gemeinde Deinste
040	-	041	40.5	Rohrfernleitung	LK Stade
041	-	042	41.1	Rohrfernleitung	LK Stade
041	-	042	41.2	LWL Kabeltrasse Gas LINE 2509	Gasunie Deutschland
041	-	042	41.3	Erdgastransportleitung ETL 0125:100	Gasunie Deutschland
041	-	042	41.4	ETL 0045:000 Heidenau - Stade mit Fernmeldekabel	Gasunie Deutschland
041	-	042	41.5	Rohrfernleitung	LK Stade
041	-	042	41.6	Stromleitung 120. NA2XS2Y 150. 150	EWE NETZ GmbH
041	-	042	41.7	Fernmeldekabel	Telekom
041	-	042	41.8	Radweg	Gemeinde Deinste
041	-	042	41.9	Kreisstraße K01 (Im Voss)	Gemeinde Deinste
041	-	042	41.10	Trinkwasserleitung	TWV Stader Land
042	-	043	42.1	Richtfunkstrecke	Samtgemeinde Fredenbeck
042	-	043	42.2	Gasleitung VGM 125 PE-HD	Stadtwerke Stade
042	-	043	42.3	Weg (unbef.) (Huddelkamp)	Gemeinde Deinste

 <p>Tennet Taking power further</p>	<h2 style="margin: 0;">Kreuzungsverzeichnis Rückbau</h2>	<h2 style="margin: 0;">Planfeststellungsunterlage</h2>	aufgestellt Bayreuth, den 31.01.2020												
Leitungsname: <h3 style="text-align: center; margin: 10px 0;">220-kV-Leitung Stade - Sottrum. LH-14-2142</h3>		Trassierungsfirma: <div style="text-align: center;">  </div>	<table border="1" style="width:100%; border-collapse: collapse;"> <tr> <th style="width:15%;">Stand</th> <th style="width:25%;">Datum</th> <th style="width:60%;">Firma</th> </tr> <tr> <td>aufgestellt</td> <td>24.01.2020</td> <td>Piwosnki / EQOS</td> </tr> <tr> <td>geprüft</td> <td>30.01.2020</td> <td>Neumann / EQOS</td> </tr> <tr> <td>geändert</td> <td></td> <td></td> </tr> </table>	Stand	Datum	Firma	aufgestellt	24.01.2020	Piwosnki / EQOS	geprüft	30.01.2020	Neumann / EQOS	geändert		
Stand	Datum	Firma													
aufgestellt	24.01.2020	Piwosnki / EQOS													
geprüft	30.01.2020	Neumann / EQOS													
geändert															

Kreuzungsfeld			Kreuzungsnummer	Bezeichnung der Kreuzung	Eigentümer
Mast Nr.	-	Mast Nr.			
042	-	043	42.4	Kabel Vodafone	Kabel Deutschland GmbH
042	-	043	42.5	Fernmeldekabel	Telekom
042	-	043	42.5	Stromleitung 150	EWE NETZ GmbH
042	-	043	42.6	Großer Bach	Gemeinde Deinste
043	-	044	43.1	Weg (unbef.)	Gemeinde Deinste
045	-	046	45.1	Stromleitung NA2XS2Y 150	EWE NETZ GmbH
045	-	046	45.2	Fernmeldekabel	Telekom
045	-	046	45.3	Gasleitung VGM 63 PE-HD	Stadtwerke Stade
045	-	046	45.4	Weg (bef.) (Auf der Hain)	Gemeinde Deinste

Kreuzungsfeld			Kreuzungsnummer	Bezeichnung der Kreuzung	Eigentümer
Mast Nr.	-	Mast Nr.			
045	-	046	45.5	Trinkwasserleitung	TWV Stader Land
045	-	046	45.6	Richtfunkstrecke 114552023 Stade - Buxtehude	Elbe Kliniken
045	-	046	45.7	Weg (bef.) (Blöckenweg)	Gemeinde Deinste
046	-	047	46.1	Weg (ubef.)	Gemeinde Deinste
046	-	047	46.2	Weg (ubef.) (Bürgermeister-Holst Straße)	Gemeinde Deinste
046	-	047	46.3	Kabel Vodafone	Kabel Deutschland GmbH
047	-	048	47.1	Stromleitung NA2XS2Y 150	EWE NETZ GmbH
047	-	048	47.2	TK - Leitung	EWE NETZ GmbH
047	-	048	47.3	Kirchweg	Gemeinde Deinste
047	-	048	47.4	Trinkwasserleitung	TWV Stader Land
047	-	048	47.5	Kabel Vodafone	Kabel Deutschland GmbH
047	-	048	47.6	Fernmeldekabel	Telekom
048	-	049	48.1	Weg (bef.)	Gemeinde Deinste
048	-	049	48.2	Stromleitung NA2XS2Y 150	EWE NETZ GmbH
048	-	049	48.3	TK - Leitung	EWE NETZ GmbH
048	-	049	48.4	Kabel Vodafone	Kabel Deutschland GmbH
049	-	050	49.1	Torfweg	Gemeinde Deinste
051	-	052	51.1	Dienster Mühlenbach	Gemeinde Fredenbeck
052	-	053	52.1	Rohrfernleitung	LK Stade
052	-	053	52.2	P-1003 Aussolwasser ND 400	DOW Olefinverbund GmbH
052	-	053	52.3	P-2038 Ethylen ND 150	DOW Olefinverbund GmbH
052	-	053	52.4	PB-64 Aussolwasser ND 500	DOW Olefinverbund GmbH



Kreuzungsverzeichnis Rückbau

Planfeststellungsunterlage

 aufgestellt
 Bayreuth, den 31.01.2020



Leitungsname:

220-kV-Leitung Stade - Sottrum. LH-14-2142

Trassierungsfirma:



Stand

	Datum	Firma
aufgestellt	24.01.2020	Piwosnki / EQOS
geprüft	30.01.2020	Neumann / EQOS
geändert		



	<h2>Kreuzungsverzeichnis Rückbau</h2>	<h2>Planfeststellungsunterlage</h2>	aufgestellt Bayreuth, den 31.01.2020													
															
Leitungsname: <h3 style="text-align: center;">220-kV-Leitung Stade - Sottrum. LH-14-2142</h3>		Trassierungsfirma: 		Stand <table border="1"> <tr> <td></td> <td>Datum</td> <td>Firma</td> </tr> <tr> <td>aufgestellt</td> <td>24.01.2020</td> <td>Piwosnki / EQOS</td> </tr> <tr> <td>geprüft</td> <td>30.01.2020</td> <td>Neumann / EQOS</td> </tr> <tr> <td>geändert</td> <td></td> <td></td> </tr> </table>		Datum	Firma	aufgestellt	24.01.2020	Piwosnki / EQOS	geprüft	30.01.2020	Neumann / EQOS	geändert		
	Datum	Firma														
aufgestellt	24.01.2020	Piwosnki / EQOS														
geprüft	30.01.2020	Neumann / EQOS														
geändert																

Kreuzungsfeld			Kreuzungsnummer	Bezeichnung der Kreuzung	Eigentümer
Mast Nr.	-	Mast Nr.			
052	-	053	52.5	P-27506 Propylen ND 150	DOW Olefinverbund GmbH
052	-	053	52.6	P-112 Sole ND 600	DOW Olefinverbund GmbH
052	-	053	52.7	P-1120 Sole ND 660 Leitungstrasse Ohrensen-Bützleth	DOW Olefinverbund GmbH
053	-	054	53.1	Fernmeldekabel	Telekom
053	-	054	53.2	Trinkwasserleitung	TWV Stader Land
053	-	054	53.3	Kabel Vodafone	Kabel Deutschland GmbH
053	-	054	53.4	Lünenspecken Weg (bef.)	Gemeinde Fredenbeck
054	-	055	54.1	Stromleitung NA2XS2Y	EWE NETZ GmbH
056	-	057	56.1	Weg (bef.)	Gemeinde Fredenbeck
059	-	060	59.1	Trinkwasserleitung	TWV Stader Land
059	-	060	59.2	Kreisstraße K50 (Wedeler Hauptstraße)	Gemeinde Bargstedt
059	-	060	59.3	Stromleitungen NA2XS2Y 150	EWE NETZ GmbH
059	-	060	59.4	TK - Leitung	EWE NETZ GmbH
060	-	061	60.1	Kabel Vodafone	Kabel Deutschland GmbH
060	-	061	60.2	Weg (bef.) (Königsdamm)	Gemeinde Bargstedt
060	-	061	60.3	Stromleitungen 150	EWE NETZ GmbH
060	-	061	60.4	Fernmeldekabel	Telekom
060	-	061	60.5	Trinkwasserleitung	TWV Stader Land
060	-	061	60.6	Weg (unbef.)	Gemeinde Bargstedt
062	-	063	62.1	Weg (bef.)	Gemeinde Bargstedt
062	-	063	62.2	NDO Pipeline Wilhelmshafen - Hamburg	DOW Olefinverbund GmbH
062	-	063	62.3	LWL - Leitung 711-G	Netz Deutschland (ColtNet)



Kreuzungsfeld			Kreuzungsnummer	Bezeichnung der Kreuzung	Eigentümer
Mast Nr.	-	Mast Nr.			
063	-	064	63.1	Richtfunkstrecke 10155149	Telefónica Germany GmbH & Co.OHG
063	-	064	63.2	Stromkabel	DOW Olefinverbund GmbH
063	-	064	63.3	Trinkwasserleitung ND 400	DOW Olefinverbund GmbH
063	-	064	63.4	Trinkwasserleitung ND 300	DOW Olefinverbund GmbH
064	-	065	64.1	Stromstrasse	DOW Olefinverbund GmbH
064	-	065	64.2	Landstraße L123 (Staderstraße)	Gemeinde Bargstedt
064	-	065	64.3	Stromleitung NA2XS2Y 150	EWE NETZ GmbH
064	-	065	64.4	TK - Leitung	EWE NETZ GmbH
066	-	067	66.1	Strecke 1300 Bremerhaven Wulsdorf-Buchholz (Nordheide)	EVB Eisenbahnen und Verkehrsbetriebe Elbe-Weser GmbH
066	-	067	66.2	Richtfunkstrecke 114530032	Telefónica Germany GmbH & Co.OHG
066	-	067	66.3	Weg (unbef.)	Gemeinde Brest
067	-	068	67.1	Kreisstraße K48 (Rehfinger Str.)	Gemeinde Brest
067	-	068	67.2	TK - Leitung	EWE NETZ GmbH
067	-	068	67.3	Erdgas-Hochdruckleitung 160 PE 100 2016	EWE NETZ GmbH
067	-	068	67.4	Weg (unbef.)	Gemeinde Brest
069	-	070	69.1	Weg (unbef.)	Gemeinde Brest
070	-	071	70.1	Doosthofer Weg (bef.)	Gemeinde Brest
072	-	073	72.1	Weg (unbef.)	Gemeinde Brest
073	-	074	73.1	Weg (unbef.)	Gemeinde Brest
073	-	074	73.2	Weg (unbef.)	Gemeinde Brest
074	-	075	74.1	Fernmeldekabel	Telekom
074	-	075	74.2	Weg (unbef.)	Gemeinde Brest

	<h2>Kreuzungsverzeichnis Rückbau</h2>	<h2>Planfeststellungsunterlage</h2>	aufgestellt Bayreuth, den 31.01.2020													
			Stand													
Leitungsname: <h3 style="text-align: center;">220-kV-Leitung Stade - Sottrum. LH-14-2142</h3>		Trassierungsfirma: 		<table border="1"> <tr> <th></th> <th>Datum</th> <th>Firma</th> </tr> <tr> <td>aufgestellt</td> <td>24.01.2020</td> <td>Piwosnki / EQOS</td> </tr> <tr> <td>geprüft</td> <td>30.01.2020</td> <td>Neumann / EQOS</td> </tr> <tr> <td>geändert</td> <td></td> <td></td> </tr> </table>		Datum	Firma	aufgestellt	24.01.2020	Piwosnki / EQOS	geprüft	30.01.2020	Neumann / EQOS	geändert		
	Datum	Firma														
aufgestellt	24.01.2020	Piwosnki / EQOS														
geprüft	30.01.2020	Neumann / EQOS														
geändert																



Kreuzungsfeld			Kreuzungsnummer	Bezeichnung der Kreuzung	Eigentümer
Mast Nr.	-	Mast Nr.			
075	-	076	75.1	Weg (bef.)	Gemeinde Brest
076	-	077	76.1	Wohlerster Bach	Gemeinde Brest
076	-	077	76.2	Weg (bef.)	Gemeinde Brest
076	-	077	76.3	Fernmeldekabel	Telekom
076	-	077	76.4	Trinkwasserleitung	TWV Stader Land
076	-	077	76.5	Kreisstraße K47 (Wohlerstraße)	Gemeinde Brest
076	-	077	76.6	Erdgas-Hochdruckleitung 160 PE PN1	EWE NETZ GmbH
076	-	077	76.7	Stromleitung NAsXS2Y 150	EWE NETZ GmbH
077	-	078	77.1	Wohlerster Busch Weg	Gemeinde Brest
077	-	078	77.2	110-kV-Ltg. Nenndorf - Bremervörde 1065	Avacon
079	-	080	79.1	Moorweg	Gemeinde Brest
081	-	082	81.1	Teich	Gemeinde Brest
082	-	083	82.1	Richtfunkstrecke 114550101	Telefónica Germany GmbH & Co.0HG
082	-	083	82.2	Fernmeldekabel	Telekom
082	-	083	82.3	Leitungen Bürgerwindpark OeOK	Windpark Ahlerstedt
082	-	083	82.4	Leitungen Bürgerwindpark OeOK	Windpark Ahlerstedt
082	-	083	82.5	Leitungen Bürgerwindpark OeOK	Windpark Ahlerstedt
082	-	083	82.6	Brinkkrog Weg	Gemeinde Ahlerstedt
082	-	083	82.7	Verkabelung Bürgerwindpark OeOK	Windpark Ahlerstedt
082	-	083	82.8	Verkabelung Bürgerwindpark OeOK	Windpark Ahlerstedt
083	-	084	83.1	Weg (unbef.)	Gemeinde Ahlerstedt
084	-	085	84.1	Sandgruben Weg	Gemeinde Ahlerstedt

	<h2>Kreuzungsverzeichnis Rückbau</h2>	<h2>Planfeststellungsunterlage</h2>	aufgestellt Bayreuth, den 31.01.2020													
															
Leitungsname: <h3 style="text-align: center;">220-kV-Leitung Stade - Sottrum. LH-14-2142</h3>		Trassierungsfirma: 		Stand												
				<table border="1"> <tr> <th></th> <th>Datum</th> <th>Firma</th> </tr> <tr> <td>aufgestellt</td> <td>24.01.2020</td> <td>Piwosnki / EQOS</td> </tr> <tr> <td>geprüft</td> <td>30.01.2020</td> <td>Neumann / EQOS</td> </tr> <tr> <td>geändert</td> <td></td> <td></td> </tr> </table>		Datum	Firma	aufgestellt	24.01.2020	Piwosnki / EQOS	geprüft	30.01.2020	Neumann / EQOS	geändert		
	Datum	Firma														
aufgestellt	24.01.2020	Piwosnki / EQOS														
geprüft	30.01.2020	Neumann / EQOS														
geändert																

Kreuzungsfeld			Kreuzungsnummer	Bezeichnung der Kreuzung	Eigentümer
Mast Nr.	-	Mast Nr.			
085	-	086	85.1	Weg (bef.)	Gemeinde Ahlerstedt
086	-	087	86.1	Kreisstraße K76 (Kohlenhausen)	Gemeinde Ahlerstedt
089	-	090	89.1	Weg (unbef.)	Gemeinde Ahlerstedt
089	-	090	89.2	Richtfunkstrecke 114530085 und 114530195	Telefónica Germany GmbH & Co.OHG
089	-	090	89.3	Verkabelung alt geschätzt Bürgerwindpark OeOK	Windpark Ahlerstedt
089	-	090	89.4	Weg (unbef.)	Gemeinde Ahlerstedt
091	-	092	91.1	Wenser Weg	Gemeinde Ahlerstedt
091	-	092	91.2	Weg (bef.)	Gemeinde Ahlerstedt
092	-	093	32.1	Weg (bef.)	Gemeinde Ahlerstedt
093	-	094	93.1	Weg (bef.)	Gemeinde Ahlerstedt
097	-	098	97.1	Richtfunkstrecke 114530131 und 114550350	Telefónica Germany GmbH & Co.OHG
099	-	100	99.1	Erdgasleitung PE 160	Stadtwerke Zeven
099	-	100	99.2	TK - Leitung	EWE NETZ GmbH
099	-	100	99.3	Wasserleitung PVC150	Stadtwerke Zeven
099	-	100	99.4	Kreisstraße K134	Gemeinde Heeslingen
100	-	101	100.1	Fernmeldekabel	Telekom
100	-	101	100.2	Landstraße L124	Gemeinde Heeslingen
100	-	101	100.3	Fernmeldekabel	Telekom
100	-	101	100.4	Wasserleitung PE150	Stadtwerke Zeven
100	-	101	100.5	Erdgasleitung PE 160	Stadtwerke Zeven
100	-	101	100.6	Radweg	Gemeinde Heeslingen
100	-	101	100.7	TK - Leitung	EWE NETZ GmbH

 <p>Tennet Taking power further</p>	<h2 style="margin:0;">Kreuzungsverzeichnis Rückbau</h2>	<h2 style="margin:0;">Planfeststellungsunterlage</h2>	aufgestellt Bayreuth, den 31.01.2020 -----												
Leitungsname: <h3 style="text-align: center; margin: 10px 0;">220-kV-Leitung Stade - Sottrum. LH-14-2142</h3>		Trassierungsfirma: 	<table border="1" style="width:100%; border-collapse: collapse;"> <tr> <th style="width:15%;">Stand</th> <th style="width:20%;">Datum</th> <th style="width:65%;">Firma</th> </tr> <tr> <td>aufgestellt</td> <td>24.01.2020</td> <td>Piwosnki / EQOS</td> </tr> <tr> <td>geprüft</td> <td>30.01.2020</td> <td>Neumann / EQOS</td> </tr> <tr> <td>geändert</td> <td></td> <td></td> </tr> </table>	Stand	Datum	Firma	aufgestellt	24.01.2020	Piwosnki / EQOS	geprüft	30.01.2020	Neumann / EQOS	geändert		
Stand	Datum	Firma													
aufgestellt	24.01.2020	Piwosnki / EQOS													
geprüft	30.01.2020	Neumann / EQOS													
geändert															

Kreuzungsfeld			Kreuzungsnummer	Bezeichnung der Kreuzung	Eigentümer
Mast Nr.	-	Mast Nr.			
101	-	102	101.1	Weg (unbef.)	Gemeinde Heeslingen
102	-	103	102.1	Weg (unbef.)	Gemeinde Heeslingen
103	-	104	103.1	Knüllbach	Gemeinde Heeslingen
103	-	104	103.2	Fernmeldekabel	Telekom
103	-	104	103.3	TK - Leitung	EWE NETZ GmbH
103	-	104	103.4	Fernmeldekabel	Telekom
103	-	104	103.5	Druckentwässerung	Samtgemeinde Zeven
103	-	104	103.6	Wasserleitung PVC100	Stadtwerke Zeven
103	-	104	103.7	Boitzenbosteler Straße	Gemeinde Heeslingen
103	-	104	103.8	Erdgasleitung PE110	Stadtwerke Zeven
104	-	105	104.1	Fernmeldekabel	Telekom
104	-	105	104.2	Wasserleitung PVC100	Stadtwerke Zeven
104	-	105	104.3	Erdgasleitung PE 111	Stadtwerke Zeven
104	-	105	104.4	Lange Straße	Gemeinde Heeslingen
104	-	105	104.5	Fernmeldekabel	Telekom
107	-	108	107.1	Fernmeldekabel	Telekom
107	-	108	107.2	Erdgasleitung PE 62	Stadtwerke Zeven
107	-	108	107.3	Wasserleitung PVC100	Stadtwerke Zeven
107	-	108	107.4	Osterboizen Weg	Gemeinde Heeslingen
108	-	109	108.1	Weg (unbef.)	Gemeinde Heeslingen
109	-	110	109.1	Richtfunkstrecke 114552029	Telefónica Germany GmbH & Co.OHG
111	-	112	111.1	Stromleitung NA2XS2Y 150	EWE NETZ GmbH

	<h2>Kreuzungsverzeichnis Rückbau</h2>	<h2>Planfeststellungsunterlage</h2>	aufgestellt Bayreuth, den 31.01.2020													
															
Leitungsname: <h3 style="text-align: center;">220-kV-Leitung Stade - Sottrum. LH-14-2142</h3>		Trassierungsfirma: 		Stand												
				<table border="1"> <thead> <tr> <th></th> <th>Datum</th> <th>Firma</th> </tr> </thead> <tbody> <tr> <td>aufgestellt</td> <td>24.01.2020</td> <td>Piwosnki / EQOS</td> </tr> <tr> <td>geprüft</td> <td>30.01.2020</td> <td>Neumann / EQOS</td> </tr> <tr> <td>geändert</td> <td></td> <td></td> </tr> </tbody> </table>		Datum	Firma	aufgestellt	24.01.2020	Piwosnki / EQOS	geprüft	30.01.2020	Neumann / EQOS	geändert		
	Datum	Firma														
aufgestellt	24.01.2020	Piwosnki / EQOS														
geprüft	30.01.2020	Neumann / EQOS														
geändert																

Kreuzungsfeld			Kreuzungsnummer	Bezeichnung der Kreuzung	Eigentümer
Mast Nr.	-	Mast Nr.			
111	-	112	111.2	TK - Leitung	EWE NETZ GmbH
111	-	112	111.3	Wasserleitung PVC 200	Stadtwerke Zeven
111	-	112	111.4	Kreisstraße K130 (Heeslinger Straße)	Gemeinde Heeslingen
111	-	112	111.5	Radweg	Gemeinde Heeslingen
111	-	112	111.6	Erdgasleitung PE 160	Stadtwerke Zeven
111	-	112	111.7	Fernmeldekabel	Telekom
112	-	113	112.1	Bahn Strecke 9127 Wilstedt-Tostedt	EVB Eisenbahnen-und Verkehrsbetriebe Elbe-Weser GmbH
112	-	113	112.2	Weg (unbef.)	Gemeinde Heeslingen
113	-	114	112.3	Oste Fluss	Gemeinde Heeslingen
114	-	115	114.1	Wasserleitung PVC 99	Stadtwerke Zeven
114	-	115	114.2	Fernmeldekabel	Telekom
114	-	115	114.3	Zum Hof Adiek Weg	Gemeinde Heeslingen