



	Kreuzungsverzeichnis	Planfeststellungsunterlage	aufgestellt Bayreuth, den 31.01.2020	
			Stand	
Leitungsnamen: 380-kV-Leitung Stade - Landesbergen Abschnitt 2: Dollern - Elsdorf, LH-14-3111		Trassierungsfirma: 	aufgestellt Datum: 24.01.2020 Firma: Pwonski / EQOS	geprüft Datum: 30.01.2020 Firma: Neumann / EQOS
			geändert	


Kreuzungsfeld			Kreuzungsnummer	Bezeichnung der Kreuzung	Eigentümer
Mast Nr.	-	Mast Nr.			
002	-	003	2.1	Erdseil Rückbautrasse	TenneT
002	-	003	2.2	St.Ka. 20x2x0.8 A2YHSY	Stadtwerke Stade
002	-	003	2.3	20-kV-Ltg. 3x1x240 NA2XS(F)2Y	Stadtwerke Stade
002	-	003	2.4	20-kV-Ltg. 3x1x240 NA2XS(F)2Y	Stadtwerke Stade
002	-	003	2.5	TK - Leitung	EWE NETZ GmbH
003	-	004	3.1	Rückbau Kreuzung	TenneT
003	-	004	3.2	Rückbau Kreuzung	TenneT
004	-	005	5.1	Fernmeldekabel	Telekom
004	-	005	5.2	Trinkwasserleitung	TWV Stader Land
004	-	005	5.3	Hagener Weg (bef.)	Gemeinde Dollern
004	-	005	5.4	Fernmeldekabel	Avacon
004	-	005	5.5	Fernmeldekabel	Avacon
006	-	007	6,1	Helmster Moorgraben	Gemeinde Stade
007	-	008	7,1	Weg (unbef.)	Gemeinde Deinste
007	-	008	7,2	380-kV-Ltg. Unterweser-UW Dollern 3103	Tennet
007	-	008	7,3	Weg (bef.)	Gemeinde Deinste
007	-	008	7,4	Fernmeldekabel EC245514-01 (stillgelegt)	Avacon
008	-	009	8,1	Fernmeldekabel EC245514-01 (stillgelegt)	Avacon
008	-	009	8,2	Helmster Weg (bef.)	Gemeinde Deinste
008	-	009	8,3	110-kV-Ltg. DB Nenndorf - Neumünster 360	DB Energie
008	-	009	8,4	Weg (bef.)	Gemeinde Deinste
009	-	010	9,1	Weg (Zuckerberg) (bef.)	Gemeinde Deinste
009	-	010	9,2	Steinbeck Graben	Gemeinde Deinste

	Kreuzungsverzeichnis	Planfeststellungsunterlage	aufgestellt Bayreuth, den 31.01.2020													



Leitungsname: <div style="text-align: center;"> 380-kV-Leitung Stade - Landesbergen Abschnitt 2: Dollern - Elsdorf, LH-14-3111 </div>		Trassierungsfirma: 		Stand <table border="1"> <tr> <td></td> <td>Datum</td> <td>Firma</td> </tr> <tr> <td>aufgestellt</td> <td>24.01.2020</td> <td>Piwonski / EQOS</td> </tr> <tr> <td>geprüft</td> <td>30.01.2020</td> <td>Neumann / EQOS</td> </tr> <tr> <td>geändert</td> <td></td> <td></td> </tr> </table>		Datum	Firma	aufgestellt	24.01.2020	Piwonski / EQOS	geprüft	30.01.2020	Neumann / EQOS	geändert		
	Datum	Firma														
aufgestellt	24.01.2020	Piwonski / EQOS														
geprüft	30.01.2020	Neumann / EQOS														
geändert																

Kreuzungsfeld			Kreuzungsnummer	Bezeichnung der Kreuzung	Eigentümer
Mast Nr.	-	Mast Nr.			
010	-	011	10.1	Stromleitung NA2XS2Y 150	EWE NETZ GmbH
010	-	011	10.2	Radweg	Gemeinde Deinste
010	-	011	10.3	Kreisstraße K44 (Feldkrug)	Lkr. Helmste
010	-	011	10.4	Fernmeldekabel	Telekom
010	-	011	10.5	Trinkwasserleitung	TWV Stader Land
010	-	011	10.6	Fernmeldekabel	Telekom
010	-	011	10.7	Landstraße L124 (Staderstraße)	Bundesland Niedersachsen
010	-	011	10.8	Fernmeldekabel	Telekom
010	-	011	10.9	Rohrfernleitung	Lkr. Stade
011	-	012	11.1	Gasleitung VGM 125 PE-HD	Stadtwerke Stade
011	-	012	11.2	Huddelkamp Weg	Gemeinde Deinste
011	-	012	11.4	LWL Kabeltrasse Gas LINE 2509	Gasunie Deutschland
011	-	012	11.5	Erdgastransportleitung ETL 0125:100	Gasunie Deutschland
011	-	012	11.6	ETL 0045:000 Heidenau - Stade mit Fernmeldekabel	Gasunie Deutschland
011	-	012	11.7	Rohrfernleitung	Lkr. Stade
011	-	012	11.8	Richtfunkstrecke	Samtgemeinde Fredenbeck
011	-	012	11.9	Großer Bach	Gemeinde Deinste
013	-	014	13.1	Braakweg	Gemeinde Deinste
013	-	014	13.2	Richtfunkstrecke 114552023 Stade - Buxtehude	Elbe Kliniken
014	-	015	14.1	Weg (unbef.)	Gemeinde Deinste
015	-	016	15.1	Weg (bef.)	Gemeinde Deinste
016	-	017	16.1	110-kV-Ltg. DB Nenndorf - Neumünster 360 (BL577)	DB Energie
016	-	017	16.2	Weg (unbef.)	Gemeinde Deinste


	Kreuzungsverzeichnis	Planfeststellungsunterlage	aufgestellt Bayreuth, den 31.01.2020													


Leitungsname: <div style="text-align: center;"> 380-kV-Leitung Stade - Landesbergen Abschnitt 2: Dollern - Elsdorf, LH-14-3111 </div>		Trassierungsfirma: 		Stand <table border="1"> <tr> <td></td> <td>Datum</td> <td>Firma</td> </tr> <tr> <td>aufgestellt</td> <td>24.01.2020</td> <td>Piwonski / EQOS</td> </tr> <tr> <td>geprüft</td> <td>30.01.2020</td> <td>Neumann / EQOS</td> </tr> <tr> <td>geändert</td> <td></td> <td></td> </tr> </table>		Datum	Firma	aufgestellt	24.01.2020	Piwonski / EQOS	geprüft	30.01.2020	Neumann / EQOS	geändert		
	Datum	Firma														
aufgestellt	24.01.2020	Piwonski / EQOS														
geprüft	30.01.2020	Neumann / EQOS														
geändert																

Kreuzungsfeld			Kreuzungsnummer	Bezeichnung der Kreuzung	Eigentümer
Mast Nr.	-	Mast Nr.			
016	-	017	16.3	TK - Leitung	EWE NETZ GmbH
016	-	017	16.4	Stromleitung 2xNA2XS2Y 150	EWE NETZ GmbH
016	-	017	16.5	Kirchweg	Gemeinde Deinste
016	-	017	16.6	Trinkwasserleitung	TWV Stader Land
016	-	017	16.7	Kabel Vodafone	Kabel Deutschland GmbH
016	-	017	16.8	Fernmeldekabel	Telekom
017	-	018	17.1	Kabel Vodafone	Kabel Deutschland GmbH
018	-	019	18.1	Torfweg	Gemeinde Deinste
019	-	020	19.1	Deinster Mühlenbach	Gemeinde Fredenbeck
020	-	021	20.1	Rohrfernleitung	Lkr. Stade
020	-	021	20.2	P-1003 Aussolwasser ND 400	DOW Olefinverbund GmbH
020	-	021	20.3	P-2038 Ethylen ND 150	DOW Olefinverbund GmbH
020	-	021	20.4	PB-64 Aussolwasser ND 500	DOW Olefinverbund GmbH
020	-	021	20.5	P-27506 Propylen ND 150	DOW Olefinverbund GmbH
020	-	021	20.6	P-112 Sole ND 600	DOW Olefinverbund GmbH
020	-	021	20.7	P-1120 Sole ND 660 Leitungstrasse Ohrensen-Bützfleth	DOW Olefinverbund GmbH
021	-	022	21.1	Fernmeldekabel	Telekom
021	-	022	21.2	Trinkwasserleitung	TWV Stader Land
021	-	022	21.3	Kabel Vodafone	Kabel Deutschland GmbH
021	-	022	21.4	Lünenspecken Weg (bef.)	Gemeinde Fredenbeck
022	-	023	23.1	Stromleitung NA2XS2Y	EWE NETZ GmbH
024	-	025	24.1	Weg (bef.)	Gemeinde Fredenbeck
026	-	027	26.1	Trinkwasserleitung	TWV Stader Land



	Kreuzungsverzeichnis	Planfeststellungsunterlage	aufgestellt Bayreuth, den 31.01.2020	
			
Leitungsname: <div style="text-align: center;"> 380-kV-Leitung Stade - Landesbergen Abschnitt 2: Dollern - Elsdorf, LH-14-3111 </div>		Trassierungsfirma: 	Stand	
			Datum	Firma
			aufgestellt 24.01.2020	Piwonski / EQOS
			geprüft 30.01.2020	Neumann / EQOS
			geändert	

Kreuzungsfeld			Kreuzungsnummer	Bezeichnung der Kreuzung	Eigentümer
Mast Nr.	-	Mast Nr.			
026	-	027	26.2	Kreisstraße K50 (Wedeler Hauptstraße)	Lkr. Wedel
026	-	027	26.3	Stromleitungen NA2XS2Y 150	EWE NETZ GmbH
026	-	027	26.4	TK - Leitung	EWE NETZ GmbH
026	-	027	26.5	Richtfunkstrecke	Samtgemeinde Fredenbeck
028	-	029	28.1	Weg (unbef.)	Gemeinde Kutenholz
029	-	030	29.1	Weg (unbef.)	Gemeinde Kutenholz
030	-	031	30.1	Königsdamm Weg	Gemeinde Kutenholz
030	-	031	30.2	Trinkwasserleitung	TWV Stader Land
030	-	031	30.3	NDO Pipeline Wilhelmshaven - Hamburg	DOW Olefinverbund GmbH
030	-	031	30.4	LWL - Leitung 711-G	Netz Deutschland (ColtNet)
032	-	033	32.1	Richtfunkstrecke 10155149	Telefónica Germany GmbH & Co.OHG
032	-	033	32.2	Stromkabel	DOW Olefinverbund GmbH
032	-	033	32.3	Trinkwasserleitung ND 400	DOW Olefinverbund GmbH
032	-	033	32.4	Trinkwasserleitung ND 300	DOW Olefinverbund GmbH
032	-	033	32.5	Bever Bach	Gemeinde Bargstedt
033	-	034	33.1	Stromtrasse	DOW Olefinverbund GmbH
033	-	034	33.2	Landstraße L123 (Staderstraße)	Bundesland Niedersachsen
033	-	034	33.3	Stromleitung NA2XS2Y 150	EWE NETZ GmbH
033	-	034	33.4	TK - Leitung	EWE NETZ GmbH
034	-	035	34.1	Weg (unbef.)	Gemeinde Brest
035	-	036	35.1	DB Strecke 1300 Bremerhaven Wulsdorf-Buchholz (Nordheide)	EVB Eisenbahnen und Verkehrsbetriebe Elbe-Weser GmbH
035	-	036	35.2	Richtfunkstrecke 114530032	Telefónica Germany GmbH & Co.OHG
035	-	036	35.3	Weg (unbef.)	Gemeinde Brest


	Kreuzungsverzeichnis	Planfeststellungsunterlage	aufgestellt Bayreuth, den 31.01.2020													


Leitungsname: <div style="text-align: center;"> 380-kV-Leitung Stade - Landesbergen Abschnitt 2: Dollern - Elsdorf, LH-14-3111 </div>		Trassierungsfirma: 		Stand <table border="1"> <tr> <td></td> <td>Datum</td> <td>Firma</td> </tr> <tr> <td>aufgestellt</td> <td>24.01.2020</td> <td>Piwonski / EQOS</td> </tr> <tr> <td>geprüft</td> <td>30.01.2020</td> <td>Neumann / EQOS</td> </tr> <tr> <td>geändert</td> <td></td> <td></td> </tr> </table>		Datum	Firma	aufgestellt	24.01.2020	Piwonski / EQOS	geprüft	30.01.2020	Neumann / EQOS	geändert		
	Datum	Firma														
aufgestellt	24.01.2020	Piwonski / EQOS														
geprüft	30.01.2020	Neumann / EQOS														
geändert																

Kreuzungsfeld			Kreuzungsnummer	Bezeichnung der Kreuzung	Eigentümer
Mast Nr.	-	Mast Nr.			
036	-	037	36.1	Kreisstraße K48 (Rehfinger Str.)	Lkr. Stade
036	-	037	36.2	TK - Leitung	EWE NETZ GmbH
036	-	037	36.3	Erdgas-Hochdruckleitung 160 PE 100 2016	EWE NETZ GmbH
036	-	037	36.4	Weg (unbef.)	Gemeinde Brest
038	-	039	38.1	Weg (unbef.)	Gemeinde Brest
039	-	040	39.1	Doosthofer Weg (bef.)	Gemeinde Brest
040	-	041	40.1	Windpark Brest	Gemeinde Brest
041	-	042	41.1	Windpark Brest	Gemeinde Brest
041	-	042	41.2	Weg (unbef.)	Gemeinde Brest
042	-	043	42.1	Windpark Brest	Gemeinde Brest
042	-	043	42.2	Weg (unbef.)	Gemeinde Brest
043	-	044	43.1	Weg (unbef.)	Gemeinde Brest
043	-	044	43.2	Fernmeldekabel	Telekom
043	-	044	43.3	Weg (unbef.)	Gemeinde Brest
043	-	044	43.4	Windpark Brest	Gemeinde Brest
045	-	046	45.1	Wohlerster Bach	Gemeinde Brest
045	-	046	45.2	Trinkwasserleitung	TWV Stader Land
045	-	046	45.3	Kreisstraße K47 (Wohlerstraße)	Lkr. Stade
045	-	046	45.5	Stromleitung NAsXS2Y 150	EWE NETZ GmbH
045	-	046	45.6	FM - Freileitung	Telekom
045	-	046	45.7	Erdgas-Hochdruckleitung 160 PE PN1	EWE NETZ GmbH
046	-	047	46.1	Weg (bef.)	Gemeinde Brest
046	-	047	46.2	110-kV-Ltg. Nenndorf - Bremervörde 1065	Avacon


	Kreuzungsverzeichnis	Planfeststellungsunterlage	aufgestellt Bayreuth, den 31.01.2020	
			
Leitungsname: <p style="text-align: center;">380-kV-Leitung Stade - Landesbergen Abschnitt 2: Dollern - Elsdorf, LH-14-3111</p>		Trassierungsfirma: 	Stand	
			Datum	Firma
			aufgestellt 24.01.2020	Pwonski / EQOS
			geprüft 30.01.2020	Neumann / EQOS
			geändert	


Kreuzungsfeld			Kreuzungsnummer	Bezeichnung der Kreuzung	Eigentümer
Mast Nr.	-	Mast Nr.			
047	-	048	47.1	Wohlerster Busch Weg	Gemeinde Brest
048	-	049	48.1	Moorweg	Gemeinde Brest
051	-	052	51.1	Richtfunkstrecke 114550101	Telefónica Germany GmbH & Co.OHG
051	-	052	51.1	Fernmeldekabel	Telekom
051	-	052	51.2	Leitungen Bürgerwindpark OeOK	Windpark Ahlerstedt
051	-	052	51.3	Leitungen Bürgerwindpark OeOK	Windpark Ahlerstedt
051	-	052	51.4	Leitungen Bürgerwindpark OeOK	Windpark Ahlerstedt
051	-	052	51.5	Brinkkrog Weg	Gemeinde Ahlerstedt
051	-	052	51.6	Verkabelung Bürgerwindpark OeOK	Windpark Ahlerstedt
051	-	052	51.7	Verkabelung Bürgerwindpark OeOK	Windpark Ahlerstedt
052	-	053	52.1	Weg (unbef.)	Gemeinde Ahlerstedt
053	-	054	53.1	Sandgruben Weg	Gemeinde Ahlerstedt
054	-	055	54.1	Weg (bef.)	Gemeinde Ahlerstedt
055	-	056	55.1	Kreisstraße K76 (Kohlenhausen) (Zuwegung Bürgerwindpark OeOK Ahlerstedt)	Lkr. Stade
055	-	056	55.2	Weg (unbef.) Zuwegung Bürgerwindpark OeOK Ahlerstedt	Gemeinde Ahlerstedt
058	-	059	58.1	Weg (bef.)	Gemeinde Ahlerstedt
058	-	059	58.3	Richtfunkstrecke 114530085 und 114530195	Telefónica German GmbH & Co. OHG O2
058	-	059	58.2	Verkabelung alt geschätzt Bürgerwindpark OeOK	Windpark Ahlerstedt
058	-	059	58.3	Weg (bef.) (Zuwegung Bürgerwindpark OeOK Ahlerstedt)	Gemeinde Ahlerstedt
060	-	061	60.1	Wensner Weg	Gemeinde Ahlerstedt
061	-	062	61.1	Weg (bef.)	Gemeinde Ahlerstedt
062	-	063	62.1	Weg (bef.)	Gemeinde Ahlerstedt
066	-	067	66.1	Richtfunkstrecke 114530131 und 114530350	Telefónica German GmbH & Co. OHG O2

	Kreuzungsverzeichnis	Planfeststellungsunterlage	aufgestellt Bayreuth, den 31.01.2020													



Leitungsname: <div style="text-align: center;"> 380-kV-Leitung Stade - Landesbergen Abschnitt 2: Dollern - Elsdorf, LH-14-3111 </div>		Trassierungsfirma: 		Stand <table border="1"> <tr> <td></td> <td>Datum</td> <td>Firma</td> </tr> <tr> <td>aufgestellt</td> <td>24.01.2020</td> <td>Piwonski / EQOS</td> </tr> <tr> <td>geprüft</td> <td>30.01.2020</td> <td>Neumann / EQOS</td> </tr> <tr> <td>geändert</td> <td></td> <td></td> </tr> </table>		Datum	Firma	aufgestellt	24.01.2020	Piwonski / EQOS	geprüft	30.01.2020	Neumann / EQOS	geändert		
	Datum	Firma														
aufgestellt	24.01.2020	Piwonski / EQOS														
geprüft	30.01.2020	Neumann / EQOS														
geändert																

Kreuzungsfeld			Kreuzungsnummer	Bezeichnung der Kreuzung	Eigentümer
Mast Nr.	-	Mast Nr.			
069	-	070	70.1	Erdgasleitung PE 160	Stadtwerke Zeven
069	-	070	70.2	TK - Leitung	EWE NETZ GmbH
069	-	070	70.3	Wasserleitung PVC150	Stadtwerke Zeven
069	-	070	70.4	Kreisstraße K134	Lkr. Rotenburg
071	-	072	71.1	Fernmeldekabel	Telekom
071	-	072	71.2	Stedtdorfer Straße L124	Bundesland Niedersachsen
071	-	072	71.3	Wasserleitung PE150	Stadtwerke Zeven
071	-	072	71.4	Fernmeldekabel	Telekom
071	-	072	71.5	Erdgasleitung PE 160	Stadtwerke Zeven
071	-	072	71.6	Weg (bef.)	Gemeinde Heeslingen
071	-	072	71.7	TK - Leitung	EWE NETZ GmbH
071	-	072	71.8	Richtfunkstrecke 114550349	Telefónica German GmbH & Co. OHG O2
072	-	073	72.1	Weg (unbef.)	Gemeinde Heeslingen
072	-	073	72.2	Knüllbach	Gemeinde Heeslingen
073	-	074	73.1	Weg (Auf Hübenstubben Weg)	Gemeinde Heeslingen
074	-	075	74.1	Kampenweg	Gemeinde Heeslingen
074	-	075	74.2	Weg (unbef.)	Gemeinde Heeslingen
076	-	077	76.1	Boitzenbosteler Bach	Gemeinde Heeslingen
077	-	078	77.1	Schepel Weg	Gemeinde Heeslingen
077	-	078	77.2	Fernmeldekabel	Telekom
078	-	079	78.1	Weertzer Weg	Gemeinde Heeslingen
078	-	079	78.2	Weg (unbef.)	Gemeinde Heeslingen
080	-	081	80.1	Wasserleitung PE 32	Stadtwerke Zeven

	Kreuzungsverzeichnis	Planfeststellungsunterlage	aufgestellt Bayreuth, den 31.01.2020	

Leitungsname: <div style="text-align: center;"> 380-kV-Leitung Stade - Landesbergen Abschnitt 2: Dollern - Elsdorf, LH-14-3111 </div>		Trassierungsfirma: 	Stand	
			Datum	Firma
			aufgestellt 24.01.2020	Piwonski / EQOS
			geprüft 30.01.2020	Neumann / EQOS
			geändert	

Kreuzungsfeld			Kreuzungsnummer	Bezeichnung der Kreuzung	Eigentümer
Mast Nr.	-	Mast Nr.			
080	-	081	80.2	Fernmeldekabel	Telekom
080	-	081	80.3	TK - Leitung	EWE NETZ GmbH
080	-	081	80.5	Bahnhofstraße	Gemeinde Heeslingen
080	-	081	80.6	Erdgasleitung PE 110	Stadtwerke Zeven
080	-	081	80.7	Fernmeldekabel	Telekom
082	-	083	82.1	Richtfunkstrecke 114552029	Telefónica Germany GmbH & Co.OHG
084	-	085	84.1	TK - Leitung	EWE NETZ GmbH
084	-	085	84.2	Stromleitung NA2XS2Y 151	EWE NETZ GmbH
084	-	085	84.3	Wasserleitung PVC 200	Stadtwerke Zeven
084	-	085	84.4	Heeslinger Straße Kreissröße K130	Lkr. Rotenburg
084	-	085	84.5	Radweg	Lkr. Rotenburg
084	-	085	84.6	Erdgasleitung PE 160	Stadtwerke Zeven
084	-	085	84.7	Fernmeldekabel	Telekom
084	-	085	84.7	Strecke 9127 Wilstedt-Tostedt EVB Eisenbahnen-und Verkehrsbetriebe	EVB Eisenbahnen und Verkehrsbetriebe Elbe-Weser GmbH
084	-	085	84.7	Signalkabel 7x1,5	Elbe-Weser GmbH
085	-	086	85.1	Oste Fluss	Gemeinde Heeslingen
086	-	087	86.1	Wasserleitung PVC 100	Stadtwerke Zeven
086	-	087	86.2	Fernmeldekabel	Telekom
086	-	087	86.3	Weg (bef.)	Gemeinde Heeslingen
088	-	089	88.1	Fernmeldekabel	Telekom
088	-	089	88.2	Wasser - Druckleitung DN125 PVC	Samtgemeinde Zeven
088	-	089	88.3	Radweg	Gemeinde Heeslingen
088	-	089	88.4	TK - Leitung	EWE NETZ GmbH

		Kreuzungsverzeichnis			Planfeststellungsunterlage			aufgestellt Bayreuth, den 31.01.2020														
Leitungsname: <p style="text-align: center;">380-kV-Leitung Stade - Landesbergen Abschnitt 2: Dollern - Elsdorf, LH-14-3111</p>					Trassierungsfirma: 			Stand <table border="1"> <tr> <td></td> <td>Datum</td> <td>Firma</td> </tr> <tr> <td>aufgestellt</td> <td>24.01.2020</td> <td>Piwonski / EQOS</td> </tr> <tr> <td>geprüft</td> <td>30.01.2020</td> <td>Neumann / EQOS</td> </tr> <tr> <td>geändert</td> <td></td> <td></td> </tr> </table>				Datum	Firma	aufgestellt	24.01.2020	Piwonski / EQOS	geprüft	30.01.2020	Neumann / EQOS	geändert		
	Datum	Firma																				
aufgestellt	24.01.2020	Piwonski / EQOS																				
geprüft	30.01.2020	Neumann / EQOS																				
geändert																						
Kreuzungsfeld			Kreuzungsnummer	Bezeichnung der Kreuzung	Eigentümer																	
Mast Nr.	-	Mast Nr.																				
088	-	089	88.5	Stromleitung 150	EWE NETZ GmbH																	
088	-	089	88.5	Zevener Straße L142	Bundesland Niedersachsen																	
088	-	089	88.6	Fernmeldekabel EC245523	Avacon																	
089	-	090	89.1	110-kV Ltg Abzweig-Zeven, 1195	Avacon																	
089	-	090	89.2	Stromleitung 20kV	Stadtwerke Zeven																	
089	-	090	89.3	Mittelspannungskabel	Stadtwerke Zeven																	
090	-	091	90.1	Weg (unbef.)	Gemeinde Elsdorf																	
092	-	1094	92.1	Weg (unbef.)	Gemeinde Elsdorf																	