








		<b>Mastliste Rückbau</b>								<b>Planfeststellungsunterlage</b>				aufgestellt Bayreuth, den 04.09.2019					
														Stand					
Leitungsname: <b>220-kV-Leitung Stade - Sottrum LH-14-2142</b>											Trassierungsfirma: 			Datum 02.09.2019			Firma Piwonski / EQOS		
											geprüft 03.09.2019			Neumann / EQOS					
											geändert								
Bau-Nr.	Koordinaten		Gemarkung	Flur	Flurstück	Masttyp	Masthöhe [m]	Gestänge	Kette	Leitungswinkel [gon]	Feldlänge [m]	Abspannabschnittslänge [m]	Kreuzung		Bemerkung				
	Rechts [m]	Hoch [m]											Nr.	Kurzbeschreibung					
029	3534752	5935226	Dollern	1	33/2	WA140-160+0,0+0,0	32.09	B-2-D-002/B5											
030	3534368	5935186	Dollern	1	24	T-2,0+0,0	33.53	B-2-E-001			385.7								
031	3534129	5935161	Dollern	1	15/7	T-2,0+0,0	33.72	B-2-E-001			240.6								
032N	3533797	5935127	Dollern	1	15/5	KM160-180+5,0	49.19	BA-4-DE-100			333.2								
033	3533447	5935090	Dollern Dollern	1 1	9/1 11	T-2,0+0,0	33.93	B-2-E-001			352.8								
033A	3533197	5935064	Dollern	1	11	KM160-180+0,0+0,0	47.78	BA-4-DE-100/B18			251.0								
034	3533103	5935055	Dollern Dollern Hagen	1 1 2	11 57 12/3	WA160-180-2,0+0,0	30.19	B-2-E-001			94.8								
035	3532872	5934960	Hagen	2	57/5	T-2,0+0,0	33.62	B-2-E-001			248.7								
036	3532554	5934829	Hagen	2	53/8 53/6	T-2,0+0,0	33.88	B-2-E-001			344.4								
037	3532223	5934693	Hagen	2	44/6	T-2,0+0,0	33.85	B-2-E-001			357.7								
038	3531889	5934555	Hagen Hagen	2 2	43/9 41/5	T-2,0+0,0	33.58	B-2-E-001			361.3								
039	3531605	5934438	Hagen Helmste	2 1	38/6 12/3	WA140-160-2,0+0,0	30.07	B-2-E-001			306.8								
040	3531435	5934196	Helmste	1	11/2	T-2,0+0,0	33.39	B-2-E-001			296.3								
041	3531235	5933909	Helmste	1	4/12	T-2,0+0,0	33.53	B-2-E-001			349.4								
042	3531003	5933579	Helmste Helmste	1 1	60/3 60/1	T+4,0+0,0	39.80	B-2-E-001			403.2								
043	3530779	5933259	Helmste Helmste	1 1	71/9 71/10	T+2,0+0,0	37.55	B-2-E-001			391.1								
044	3530551	5932934	Deinste	2	177	T+0,0+0,0	35.63	B-2-E-001			396.8								
045	3530319	5932603	Deinste	2	191/2	T+6,0+0,0	41.83	B-2-E-001			404.1								
046	3530097	5932286	Deinste Deinste	3 3	17 157	T+10,0+0,0	45.50	B-2-E-001			387.2								
											400.1								

		<b>Mastliste Rückbau</b>								<b>Planfeststellungsunterlage</b>			aufgestellt Bayreuth, den 04.09.2019		
Leitungsname: <b>220-kV-Leitung Stade - Sottrum                  LH-14-2142</b>										Trassierungsfirma: 			Stand		
Bau-Nr.	Koordinaten		Gemarkung	Flur	Flurstück	Masttyp	Masthöhe [m]	Gestänge	Kette	Leitungswinkel [gon]	Feldlänge [m]	Abspannabschnittslänge [m]	Kreuzung		Bemerkung
	Rechts [m]	Hoch [m]											Nr.	Kurzbeschreibung	
047	3529867	5931959	Deinste Deinste	3 3	292/39 36/2	T+0,0+0,0	35.70	B-2-E-001							
048	3529695	5931713	Deinste	3	309/89	T+4,0+0,0	39.91	B-2-E-001			299.6				
049	3529472	5931395	Deinste Deinste	3 3	84/1 83	T+0,0+0,0	35.93	B-2-E-001			389.2				
050	3529257	5931088	Deinste	3	327/141	T+4,0+0,0	39.94	B-2-E-001			374.4				
051	3529022	5930753	Deinste Deinste	4 4	89/1 82/1	WA160-180-2,0+0,0	30.37	B-2-E-001			409.2				
052	3528872	5930359	Deinste	4	253/38	T+10,0+0,0	45.84	B-2-E-001			421.9				
053	3528749	5930035	Wedel	2	114/6	T+2,0+0,0	37.88	B-2-E-001			346.3				
054	3528605	5929659	Wedel	2	88/7	T+0,0+0,0	35.93	B-2-E-001			402.3				
055	3528481	5929332	Wedel	3	44/5	T+2,0+0,0	37.82	B-2-E-001			350.1				
056	3528337	5928954	Wedel	3	43/3	T+0,0+0,0	35.84	B-2-E-001			404.3				
057	3528199	5928592	Wedel	3	32/5	T+2,0+0,0	38.01	B-2-E-001			387.2				
058	3528057	5928217	Wedel	3	32/4	T+0,0+0,0	36.15	B-2-E-001			401.5				
059	3527922	5927862	Bargstedt	6	1/3	T+10,0+0,0	45.92	B-2-E-001			379.9				
060	3527773	5927473	Bargstedt Bargstedt	5 5	27/1	T+10,0+0,0	46.10	B-2-E-001			416.3				
061	3527653	5927156	Bargstedt	5	72/1	T+6,0+0,0	42.27	B-2-E-001			339.0				
062	3527513	5926789	Bargstedt Bargstedt	5 5	82/27 82/25	T+0,0+0,0	36.12	B-2-E-001			393.2				
063	3527378	5926434	Bargstedt	3	26	T+4,0+0,0	40.04	B-2-E-001			379.8				
064	3527236	5926060	Bargstedt	3	32	WA160-180+0,0+0,0	32.71	B-2-E-001			399.9				
065	3527097	5925701	Bargstedt	3	35/7	T+6,0+0,0	41.78	B-2-E-001			384.4				
066	3526956	5925336	Brest	1	32/16	T+0,0+0,0	35.84	B-2-E-001			391.7				
067	3526819	5924980	Brest	1	32/9	T+0,0+0,0	35.84	B-2-E-001			381.9				

		<b>Mastliste Rückbau</b>								<b>Planfeststellungsunterlage</b>			aufgestellt Bayreuth, den 04.09.2019		
Leitungsname: <b>220-kV-Leitung Stade - Sottrum                  LH-14-2142</b>											Trassierungsfirma: 		Stand		
Bau-Nr.	Koordinaten		Gemarkung	Flur	Flurstück	Masttyp	Masthöhe [m]	Gestänge	Kette	Leitungs- winkel [gon]	Feldlänge [m]	Abspann- abschnitts- länge [m]	Kreuzung		Bemerkung
	Rechts [m]	Hoch [m]											Nr.	Kurzbeschreibung	
068	3526677	5924613	Brest	1	208/20	WA160-180+0,0+0,0	32.35	B-2-E-001			392.7				
069	3526595	5924246	Brest	1	20/11	T+0,0+0,0	36.01	B-2-E-001			376.8				
070	3526519	5923902	Brest Brest	1 1	8/3 8/2	T+0,0+0,0	35.70	B-2-E-001			351.5				
071	3526433	5923516	Brest	2	65/1	T+4,0+0,0	39.72	B-2-E-001			396.1				
072	3526349	5923141	Brest	2	66/8	T+0,0+0,0	35.81	B-2-E-001			383.9				
073	3526261	5922745	Wohlerst	2	1/6	T+2,0+0,0	37.70	B-2-E-001			405.7				
074	3526172	5922348	Wohlerst	2	5/7	T+2,0+0,0	37.56	B-2-E-001			407.0				
075	3526091	5921981	Wohlerst	2	7/5	T+4,0+0,0	39.88	B-2-E-001			375.8				
076	3526008	5921614	Wohlerst	2	14/1	T+0,0+0,0	35.49	B-2-E-001			376.8				
077	3525921	5921223	Wohlerst Wohlerst	1 1	46/3 46/5	WA140-160+4,0+0,0	36.41	B-2-E-001			400.6				
078	3526004	5920958	Wohlerst	1	51/1	T+4,0+0,0	39.67	B-2-E-001			277.7				
079	3526102	5920643	Wohlerst Wohlerst Wohlerst	1 1 3	52 51/1 106/1	WA160-180+0,0+0,0	32.24	B-2-E-001			329.6				
080	3526139	5920264	Wohlerst	3	21	T+2,0+0,0	37.99	B-2-E-001			380.8				
081	3526177	5919867	Oersdorf	2	21	T+2,0+0,0	37.79	B-2-E-001			398.9				
082	3526215	5919470	Oersdorf Oersdorf	2 2	16 15	T+2,0+0,0	38.33	B-2-E-001			398.9				
083	3526253	5919072	Oersdorf	2	36/1	T+0,0+0,0	35.48	B-2-E-001			399.5				
084	3526287	5918725	Oersdorf	2	69/1	T+4,0+0,0	39.62	B-2-E-001			348.5				
085	3526325	5918327	Oersdorf	2	72/6	T+0,0+0,0	35.47	B-2-E-001			399.7				
086	3526363	5917929	Oersdorf	2	123	T+2,0+0,0	37.63	B-2-E-001			399.9				
087	3526395	5917603	Oersdorf	2	143/7 131/2	T+0,0+0,0	35.41	B-2-E-001			328.2				
											374.7				

		<b>Mastliste Rückbau</b>								<b>Planfeststellungsunterlage</b>			aufgestellt Bayreuth, den 04.09.2019		
Leitungsname: <b>220-kV-Leitung Stade - Sottrum                  LH-14-2142</b>										Trassierungsfirma: 			Stand		
Bau-Nr.	Koordinaten		Gemarkung	Flur	Flurstück	Masttyp	Masthöhe [m]	Gestänge	Kette	Leitungs- winkel [gon]	Feldlänge [m]	Abspann- abschnitts- länge [m]	Kreuzung		Bemerkung
	Rechts [m]	Hoch [m]											Nr.	Kurzbeschreibung	
088	3526431	5917230	Ottendorf	1	1/14	T+0,0+0,0	35.23	B-2-E-001							
089	3526469	5916831	Ottendorf	2	4/2	T+2,0+0,0	37.66	B-2-E-001			399.9				
090	3526501	5916494	Ottendorf Ottendorf	2 2	9/1 79/9	WA160-180+0,0+0,0	32.07	B-2-E-001			338.7				
091	3526459	5916170	Ottendorf Ottendorf Ottendorf	1 1 1	79/9 20 12/2	T+0,0+0,0	35.32	B-2-D-002/B5			326.6				
092	3526413	5915817	Ottendorf Ottendorf	1 1	13 50/16	T+0,0+0,0	35.17	B-2-D-002/B5			356.5				
093	3526360	5915411	Ottendorf Ottendorf	2 2	46 45	T+5,0+0,0	40.31	B-2-D-002/B5			409.8				
094	3526305	5914996	Steddorf	1	2/1	T+2,5+0,0	37.83	B-2-D-002/B5			418.6				
095	3526257	5914627	Steddorf	1	1	T+2,5+0,0	37.61	B-2-D-002/B5			372.1				
096	3526205	5914229	Steddorf	2	1/1	T+2,5+0,0	37.79	B-2-D-002/B5			401.1				
097	3526158	5913868	Steddorf Steddorf	2 2	3/5 3/6	T+0,0+0,0	34.77	B-2-D-002/B5			364.0				
098	3526107	5913480	Steddorf Steddorf	2 2	137/2 136	T+0,0+0,0	35.39	B-2-D-002/B5			391.7				
099	3526055	5913085	Steddorf	2	117/36	T+2,5+0,0	37.79	B-2-D-002/B5			397.5				
100	3526004	5912689	Steddorf	3	2/7	T+2,5+0,0	37.57	B-2-D-002/B5			400.3				
101	3525952	5912292	Steddorf	3	7/11	T+0,0+0,0	35.31	B-2-D-002/B5			400.2				
102	3525900	5911895	Steddorf Steddorf	3 3	7/5 7/4	T+2,5+0,0	37.73	B-2-D-002/B5			400.3				
103	3525847	5911489	Boitzen	2	30/28	T+5,0+0,0	40.27	B-2-D-002/B5			409.1				
104	3525796	5911102	Boitzen	3	9/4	T+2,5+0,0	37.86	B-2-D-002/B5			390.5				
105	3525743	5910697	Boitzen Boitzen	2 2	115/1 13/1	T+0,0+0,0	35.36	B-2-D-002/B5			408.5				
106	3525696	5910339	Boitzen	2	109/2	T+0,0+0,0	34.78	B-2-D-002/B5			360.6				
107	3525649	5909976	Heeslingen	3	19/6	T+0,0+0,0	35.30	B-2-D-002/B5			366.0				
108	3525604	5909634	Heeslingen	3	9/10	T+0,0+0,0	35.05	B-2-D-002/B5			345.2				

		<b>Mastliste Rückbau</b>								<b>Planfeststellungsunterlage</b>			aufgestellt Bayreuth, den 04.09.2019												
Leitungsname: <div style="text-align: center;"><b>220-kV-Leitung Stade - Sottrum LH-14-2142</b></div>										Trassierungsfirma: 		Stand <table border="1"> <tr> <td></td> <td>Datum</td> <td>Firma</td> </tr> <tr> <td>aufgestellt</td> <td>02.09.2019</td> <td>Piwonski / EQOS</td> </tr> <tr> <td>geprüft</td> <td>03.09.2019</td> <td>Neumann / EQOS</td> </tr> <tr> <td>geändert</td> <td></td> <td></td> </tr> </table>			Datum	Firma	aufgestellt	02.09.2019	Piwonski / EQOS	geprüft	03.09.2019	Neumann / EQOS	geändert		
	Datum	Firma																							
aufgestellt	02.09.2019	Piwonski / EQOS																							
geprüft	03.09.2019	Neumann / EQOS																							
geändert																									
Bau-Nr.	Koordinaten		Gemarkung	Flur	Flurstück	Masttyp	Masthöhe [m]	Gestänge	Kette	Leitungswinkel [gon]	Feldlänge [m]	Abspannabschnittslänge [m]	Kreuzung		Bemerkung										
	Rechts [m]	Hoch [m]											Nr.	Kurzbeschreibung											
109	3525558	5909286	Weertzen	1	39/11	WA140-160+0,0+0,0	31.64	B-2-D-002/B5			350.9														
110	3525326	5909013	Weertzen	1	5/13	T+0,0+0,0	35.29	B-2-D-002/B5			358.5														
111	3525071	5908712	Weertzen	1	1/2	T+2,5+0,0	38.04	B-2-D-002/B5			395.0														
112	3524808	5908402	Weertzen	1	60/9	T+5,0+0,0	40.17	B-2-D-002/B5			406.5														
113	3524573	5908125	Weertzen	1	48/2	T+7,5+0,0	42.87	B-2-D-002/B5			362.8														
114	3524289	5907791	Weertzen	1	309/63	T+5,0+0,0	40.50	B-2-D-002/B5			439.1														
115	3524067	5907529	Wiersdorf	3	20/10	T+2,5+0,0	38.00	B-2-D-002/B5			342.5														
116	3523809	5907226	Wiersdorf	3	20/10	WA140-160+0,0+0,0	32.21	B-2-D-002/B5			398.0														
											<b>32571</b>				Rückbaumast bereits im Abschnitt 3 planfestgestellt										