247N
WE/WAdiff 120-45,00

/DA

Lastfall	Durchhang [m]	
	links	rechts
-5°C FUZ	13.54 ×	12.54 ×
40°C	14.09	13.05
80°C	15.87 ×	14.74 ×
× dargestellte Seilkurve		

-412.90-

248
T DHL

DHL

Lastfall	Durchhang [m]	
	links	rechts
-5°C FUZ	7.08 ×	7.07 ×
40°C	7.16	7.17
80°C	8.09 ×	8.12 ×
× dargestellte Seilkurve		

-300.90-

249
T DHL

DHL/

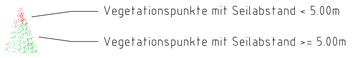

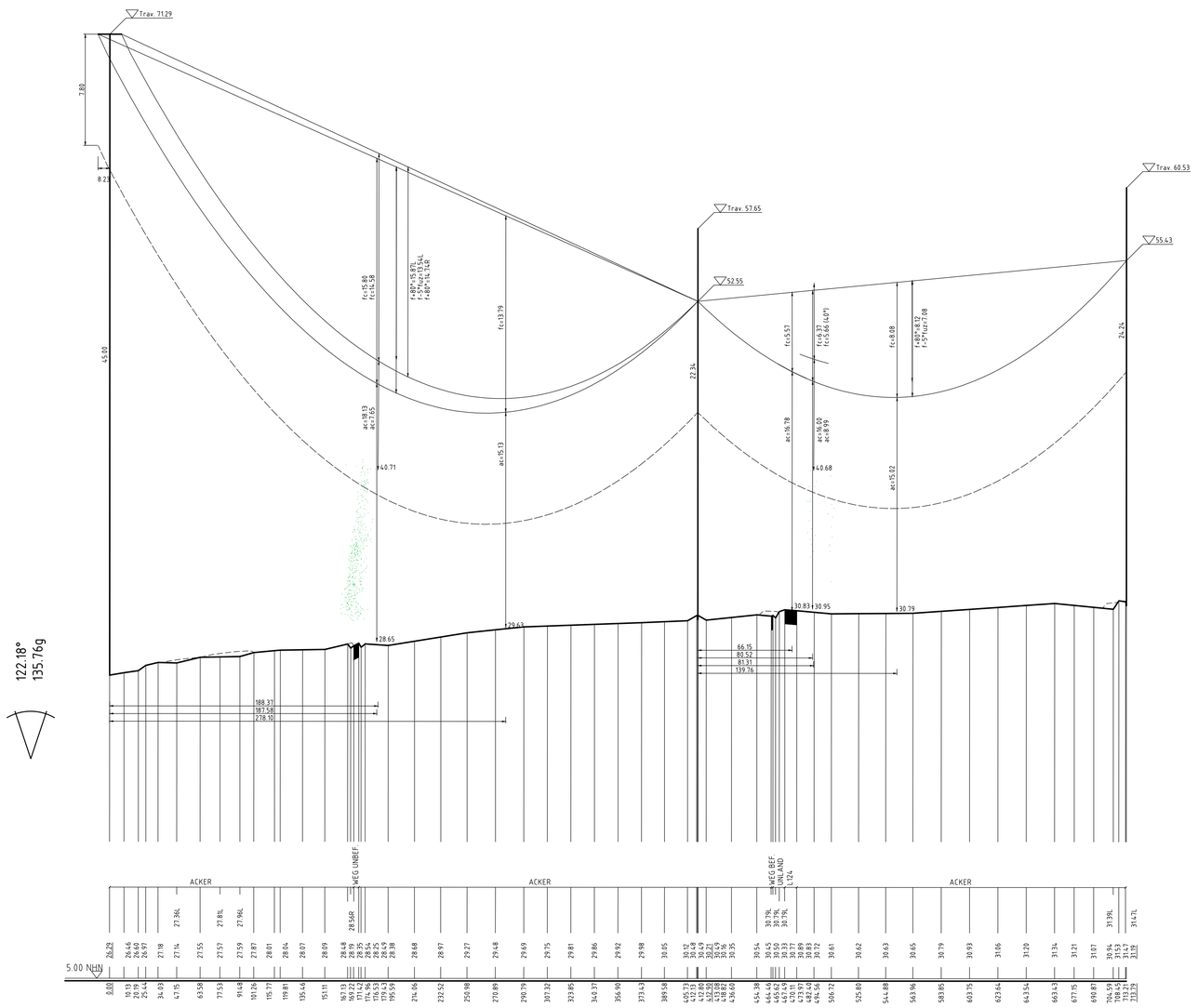

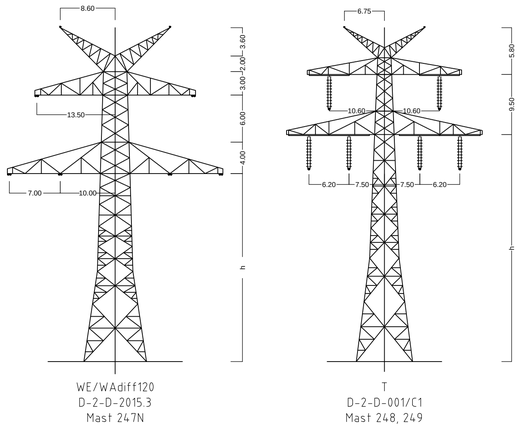

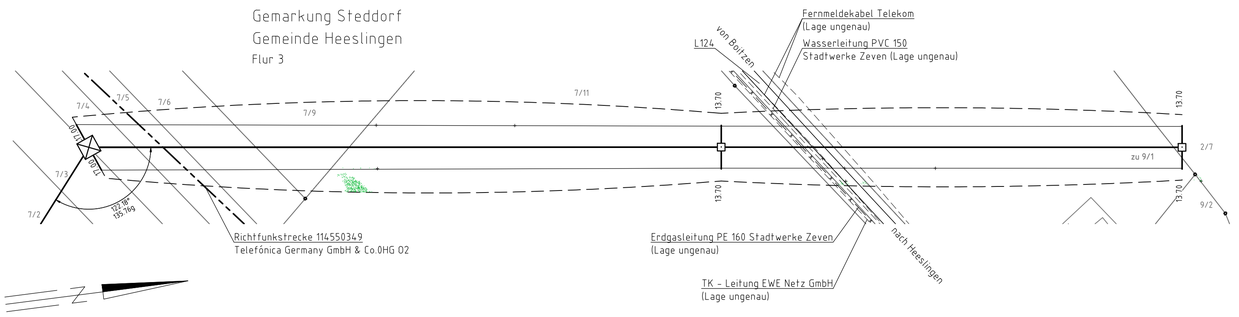

TENNET
Taking power further

Anlage 8.6
Blatt 6/6

380-kV-Leitung
Stade - Landesbergen

Abschnitt 2: Dollern - Elsdorf
Umverlegung 380-kV-Leitung Sottrum - Dollern

LH-14-3100

Längenprofil

Mast Nr. 247N - Mast Nr. 249

Errichtungsvorschrift	:	VDE 0210/5.69
Gestänge	:	D-2-D-2015.3 (M247N) D-2-D-001/C1 (M248-M249)
BESEILUNG		
Leiterseil	:	2x3x2 564-AL1/72-ST1A HZS=80.0 N/mm²
Erdseil	:	ES AL/ST99/72 HZS=150.0N/mm²
Luftkabel/ sonstige Belegung	:	ESLK(106-AL3/35-A20SA-12,4) HZS=137.0 N/mm²,
Ketten	:	DA=6.50m, DHL=5.10m
Seitliche Überhöhung	:	14.9 m rechts -·-·-·- oder links ------ aufgenommen

Quellvermerk: Auszug aus den Geobasisdaten der Niedersächsischen Vermessungs- und Katasterverwaltung
© 2017 LGLN

Planfeststellungsunterlage

Aufgestellt
Bayreuth, 06.09.2019

Satzungsgemäß ausgelegen in der Zeit
vom .....
bis .....

Zeit und Ort der Auslegung sind vor Auslegung ortsüblich bekannt gemacht worden

Gemeinde: .....

Dienstsiegel/Unterschrift .....

Planfeststellungsbehörde

eqos Energie
Deutschland GmbH
Wolfentalstraße 29
D-88400 Biberach
Leitungsplanung

Maßstab	Einheit
Länge 1 : 2000 Höhe 1 : 200	Meter

	Datum	Name
Bearb.	29.08.2019	Gerold
Gepr.	30.08.2019	Neumann
Zustand		Gültig
Org.-Einheit LPG-NH		-

Zust.	Änderung	Datum	Name	Urspr.: