

244B  
WA140-36,00

/DA

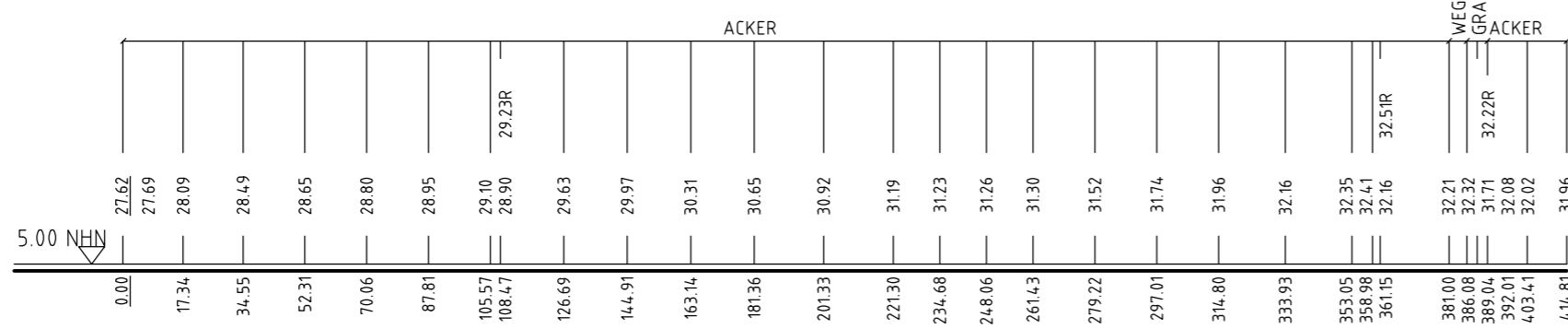
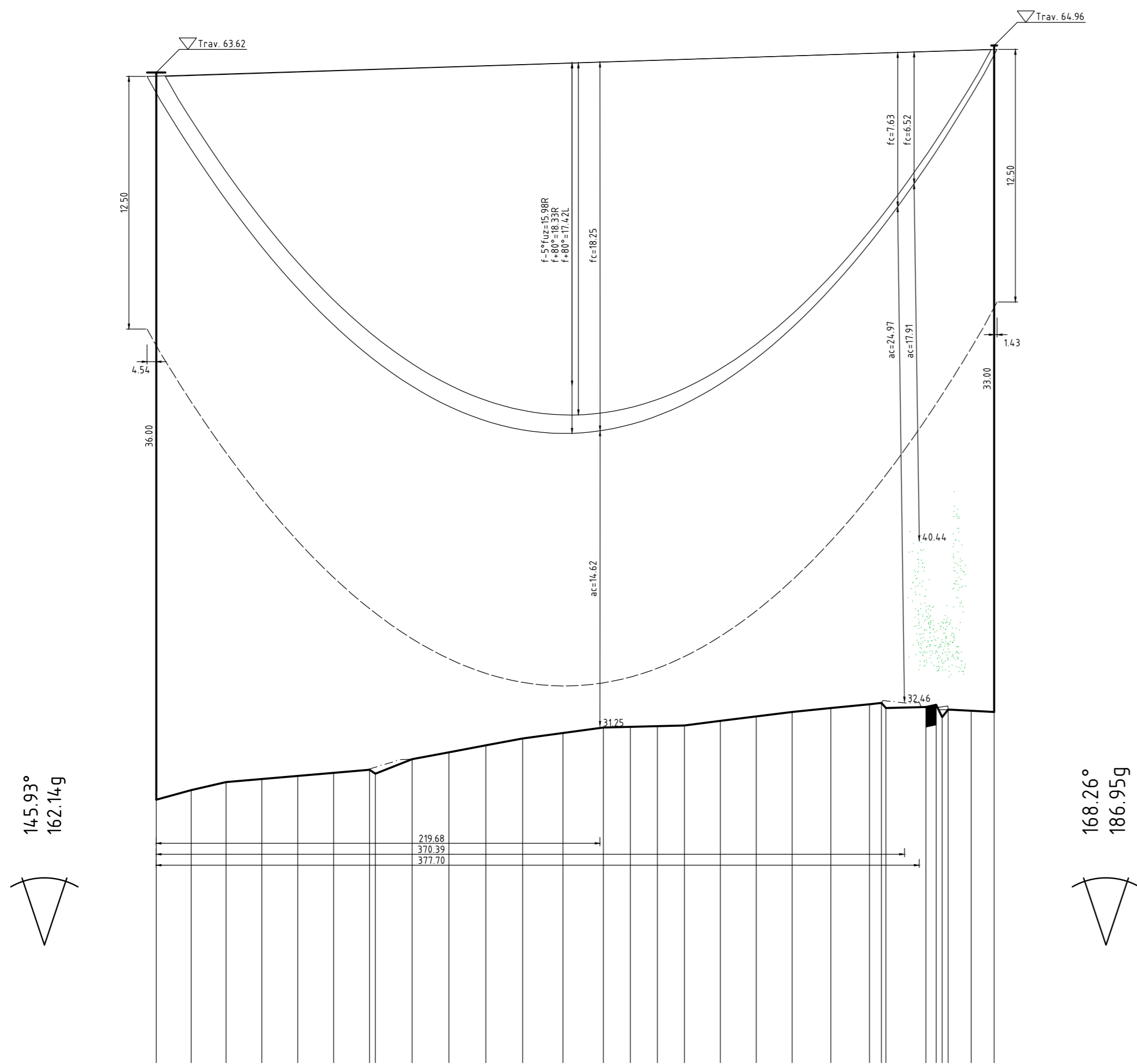
Lastfall	Durchhang [m]	
	links	rechts
-5°C FUZ	15,09 x	15,98 x
40°C	16,10	17,00
80°C	17,42 x	18,33 x

-414.81-

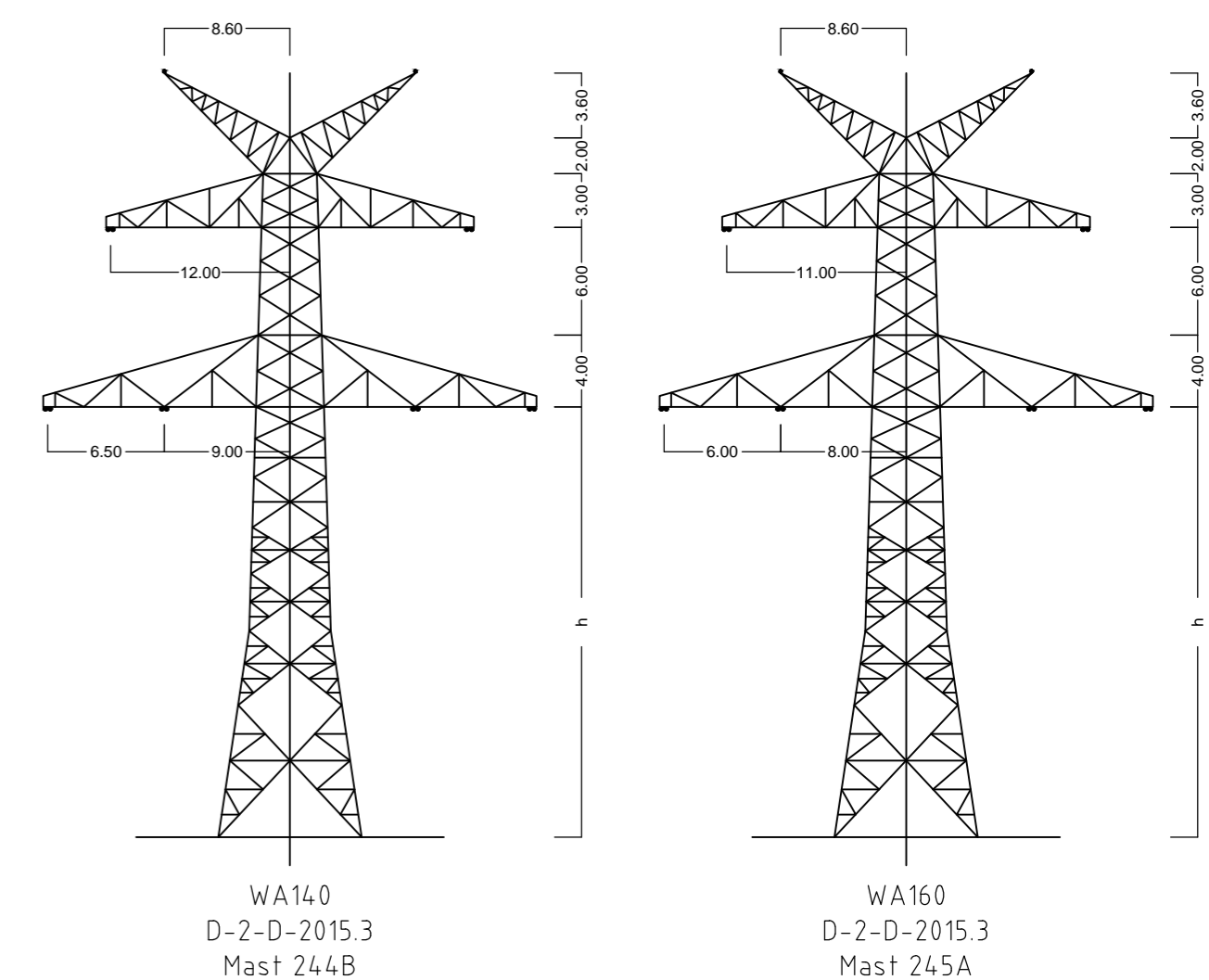
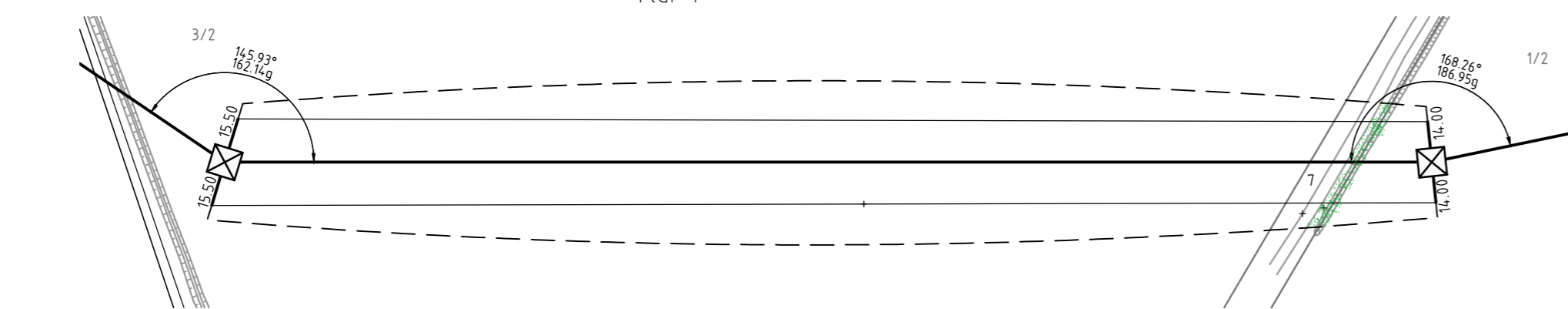
245A  
WA160-33,00

DA/

Vegetationspunkte mit Seilabstand < 5,00m  
Vegetationspunkte mit Seilabstand >= 5,00m



Gemarkung Boitzen  
Gemeinde Heeslingen  
Flur 4



## 380-kV-Leitung Stade - Landesbergen

**tennet**  
Taking power further  
Anlage 8.6  
Blatt 4/6

Abschnitt 2: Dollern - Elsdorf  
Umverlegung 380-kV-Leitung Sottrum - Dollern  
LH-14-3100

### Längenprofil Mast Nr. 244B - Mast Nr. 245A

Errichtungsvorschrift	: EN 50341-2-4:2016 (Eiszone 2, Windzone 3)
Gestänge	: D-2-D-2015.3
BESEILUNG	
Leitersseil	: 2x3x4 565-AL1/72-ST1A MZS=46,0 N/mm <sup>2</sup>
Erdseil	:
Luftkabel/ sonstige Belegung	: 2x24SMF(AL3/A20SA 261/25-26,0) MZS=46,0 N/mm <sup>2</sup> ,
Ketten	: DA=6,50m
Seitliche Überhöhung	: 15,9 m rechts - - - - - oder links - - - - - aufgenommen

Quellvermerk: Auszug aus den Geobasisdaten der Niedersächsischen Vermessungs- und Katasterverwaltung  
© 2017 LGLN

<b>Planfeststellungsunterlage</b>		Satzungsgemäß ausgelegen in der Zeit vom ..... bis .....	
Aufgestellt Bayreuth, .....06.09.2019		Zeit und Ort der Auslegung sind vor Auslegung ortsüblich bekannt gemacht worden	
Gemeinde: .....		Gemeinde: .....	
<b>EQOS Energie</b> Deutschland GmbH Körnerstraße 29 D-85400 Oberach Leitungsbereich	Maßstab	Einheit	
	Länge 1 : 2000 Höhe 1 : 200	Meter	
	Datum	Name	
	Bearb. 29.08.2019	Gerold	
	Gepr. 30.08.2019	Neumann	
	Zustand	Gültig	
	Org.-Einheit LPG-NH	-	
Zust. Änderung Datum Name Urspr.:		Dienststempel/Unterschrift .....	
		Planfeststellungsbehörde	