M068
WA140-33,00

/DA

Lastfall	Durchhang [m]	
	links	rechts
-5°C FUZ	16.80	16.31
40°C	16.39	15.70
80°C	17.81 ×	17.04 ×
× dargestellte Seilkurve		

-407.56-

M069
T1-35,00

VK

Lastfall	Durchhang [m]	
	links	rechts
-5°C FUZ	14.70	16.04
40°C	13.92	15.38
80°C	15.15 ×	16.70 ×
× dargestellte Seilkurve		

-389.22-

M070
WA100-33,00

DA/

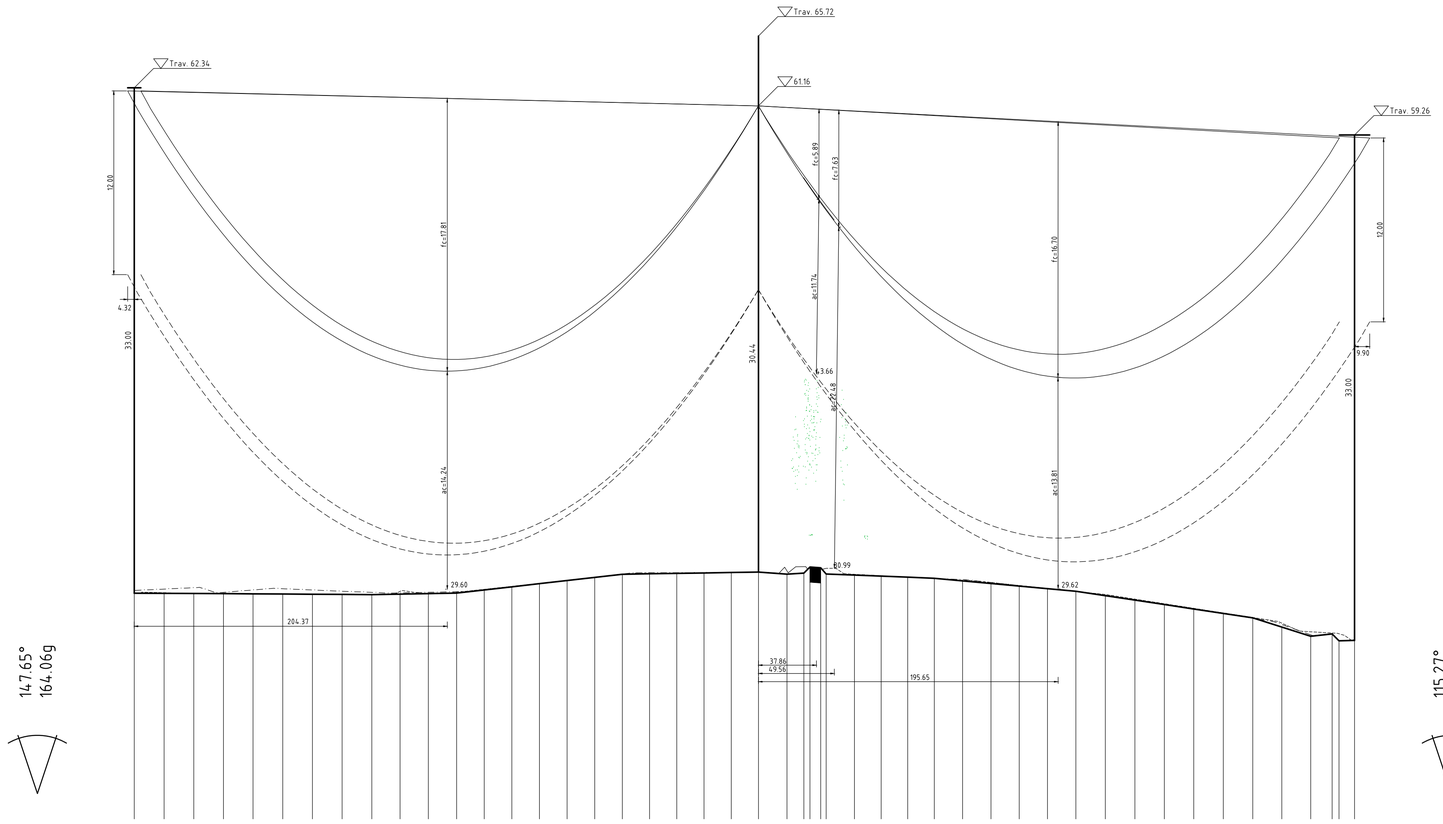

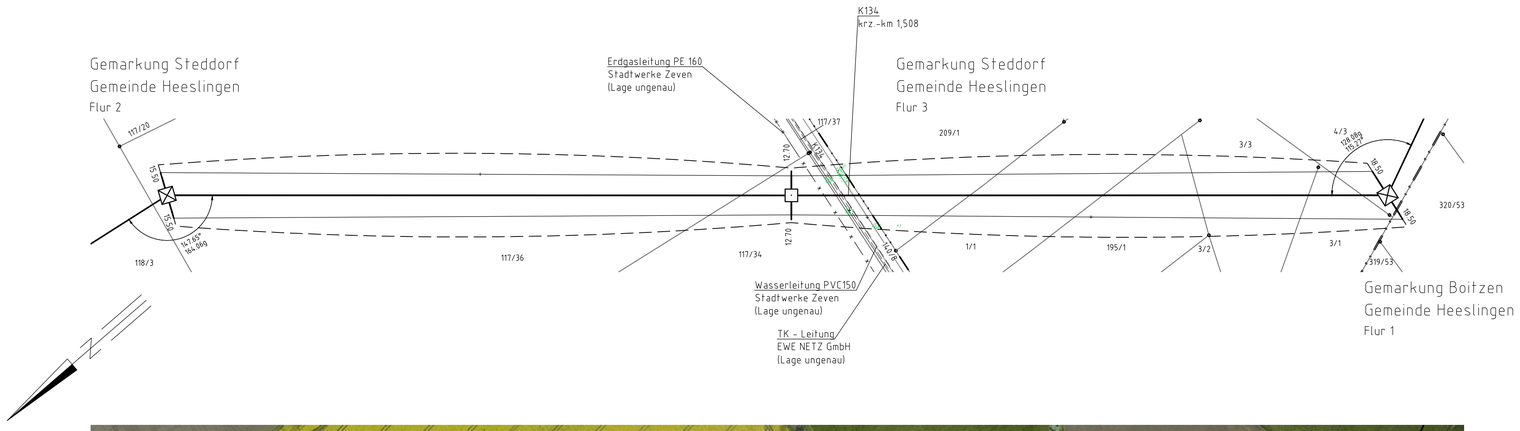



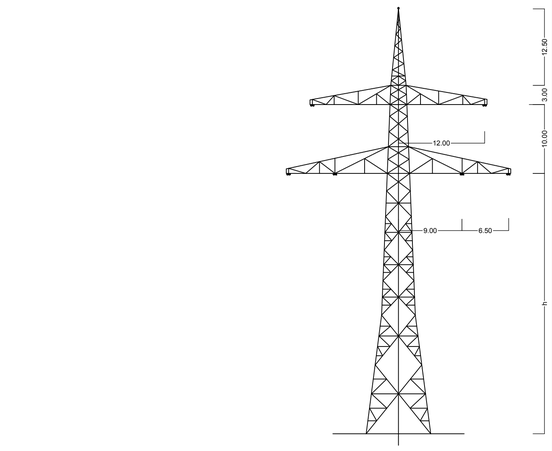

WA140
D-2-D-2015.3
Mast 068

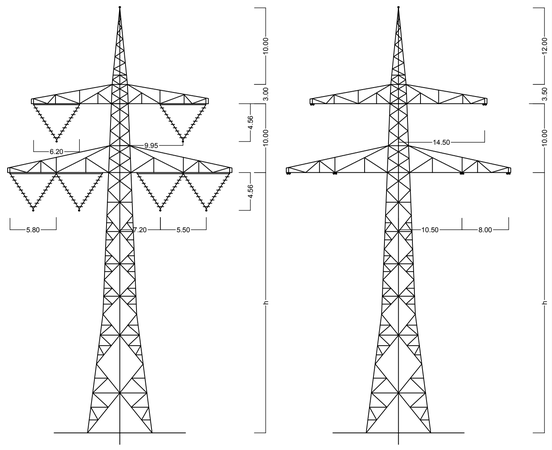

T1
D-2-D-2015.3
Mast 069

WA100
D-2-D-2015.3
Mast 070

Vegetationspunkte mit Seilabstand < 5.00m

Vegetationspunkte mit Seilabstand >= 5.00m

TENNET
Taking power further

380-kV-Leitung
Stade - Landesbergen

Anlage 8.1
Blatt 25/34

Abschnitt 2: Dollern - Elsdorf

LH-14-3111

Längenprofil

Mast Nr. 068 - Mast Nr. 070

Errichtungsvorschrift	:	EN 50341-2-4:2016 (Eiszone 2, Windzone 3)
Gestänge	:	D-2-D-2015.3
BESEILUNG		
Leiterseil	:	2x3x4 565-AL1/72-ST1A MZS=46.0 N/mm²
Erdseil	:	
Luftkabel/ sonstige Belegung	:	2x24SMF(AL3/A20SA 261/25-26,0) MZS=46.0 N/mm²
Ketten	:	DA=6.50m, VK=4.56m
Seitliche Überhöhung	:	15.7 m rechts -·-·-·- oder links ———— aufgenommen

Quellvermerk: Auszug aus den Geobasisdaten der Niedersächsischen Vermessungs- und Katasterverwaltung
© 2017 LGLN

Planfeststellungsunterlage

Aufgestellt
Bayreuth, 04.09.2019

.....

Satzungsgemäß ausgelegen in der Zeit
vom .....
bis .....
Zeit und Ort der Auslegung sind vor Auslegung ortsüblich bekannt gemacht worden
Gemeinde: .....

Dienstsiegel/Unterschrift .....

Planfeststellungsbehörde

eqos Energie
Deutschland GmbH
Wolfenstalstraße 29
D-88400 Biberach
Leitungsplanung

Maßstab	Einheit
Länge 1 : 2000 Höhe 1 : 200	Meter

	Datum	Name
Bearb.:	02.09.2019	Sonntag
Gepr.	03.09.2019	Neumann
Zustand		Gültig
Org.-Einheit LPG-NH		-

Zust.	Änderung	Datum	Name	Urspr.: