M052
T1-41,00

VK

Lastfall	Durchhang [m]	
	links	rechts
-5°C FUZ	12.22+	12.22+
40°C	10.33	10.34
80°C	11.24+	11.25+
+ dargestellte Seilkurve		

-327.81-

M053
T1-41,00

VK

Lastfall	Durchhang [m]	
	links	rechts
-5°C FUZ	17.36+	17.35+
40°C	15.37	15.37
80°C	16.71+	16.72+
+ dargestellte Seilkurve		

-399.54-

M054
T1-35,00

VK

Lastfall	Durchhang [m]	
	links	rechts
-5°C FUZ	17.03+	17.02+
40°C	15.43	15.43
80°C	16.78+	16.78+
+ dargestellte Seilkurve		

-399.79-

M055
WA160-30,00

DA/



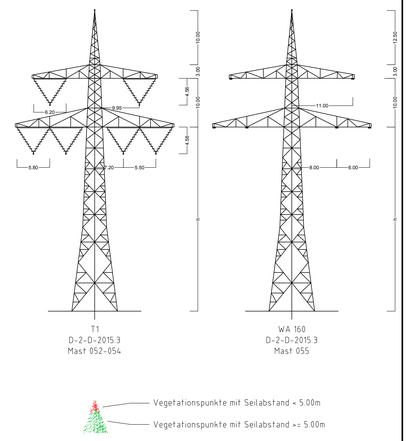

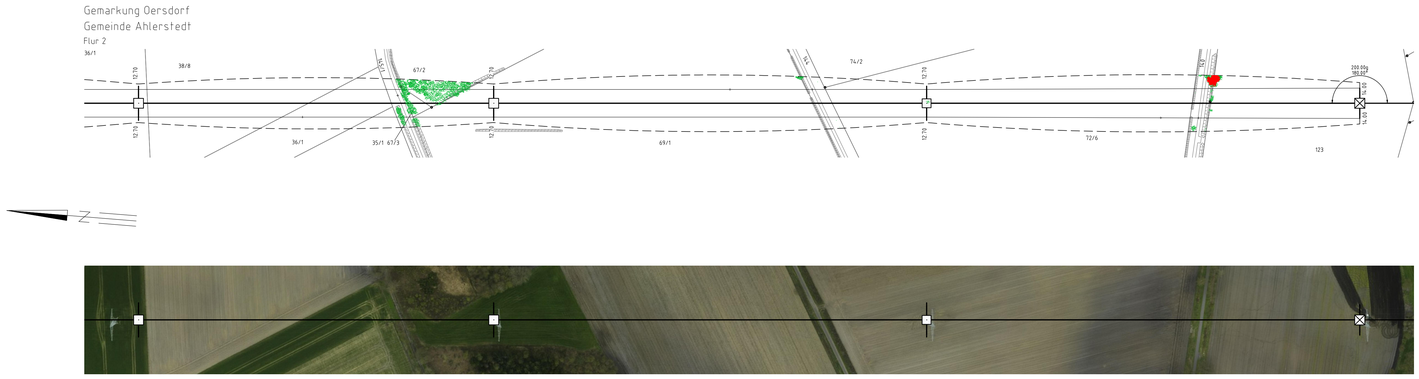

TENNET
Übertragungsnetzbetreiber

Anlage 8.1
Blatt 20/34

380-kV-Leitung Stade - Landesbergen

Abschnitt 2: Dollern - Elsdorf

LH-14-3111

Längenprofil

Mast Nr. 052 - Mast Nr. 055

Errichtungsvorschrift	:	EN 50341-2-4:2016 (Eiszone 2, Windzone 3)
Gestänge	:	D-2-D-2015.3
BESEILUNG Leiterseil	:	2x3x4 565-AL1/72-ST1A MZS=46.0 N/mm²
Erdseil	:	
Luftkabel/ sonstige Belegung	:	2x24SMF(AL3/A20SA 261/25-26,0) MZS=46.0 N/mm²
Ketten	:	DA=6.50m, VK=4.56m
Seitliche Überhöhung	:	15.8 m rechts -·-·-·- oder links – – – – – aufgenommen

Quellvermerk: Auszug aus den Geobasisdaten der Niedersächsischen Vermessungs- und Katasterverwaltung
© 2017 LGLN

Planfeststellungsunterlage

Aufgestellt
Bayreuth, 04.09.2019

Satzungsgemäß ausgelegen in der Zeit
vom .....
bis .....
Zeit und Ort der Auslegung sind vor Auslegung ortsüblich bekannt gemacht worden
Gemeinde: .....

Dienstsiegel/Unterschrift .....
Planfeststellungsbehörde

egos Energie
Deutschland GmbH
Wilhelm-Wolf-Straße 29
D-88400 Biberach
Leitungsbau

Maßstab	Einheit
Länge 1 : 2000 Höhe 1 : 200	Meter

	Datum	Name
Bearb.	02.09.2019	Sonntag
Gepr.	03.09.2019	Neumann
Zustand		Gültig
Org.-Einheit LPG-NH		-

Zust.	Änderung	Datum	Name	Urspr.