

# Neubau 380-kV-Leitung Stade - Landesbergen

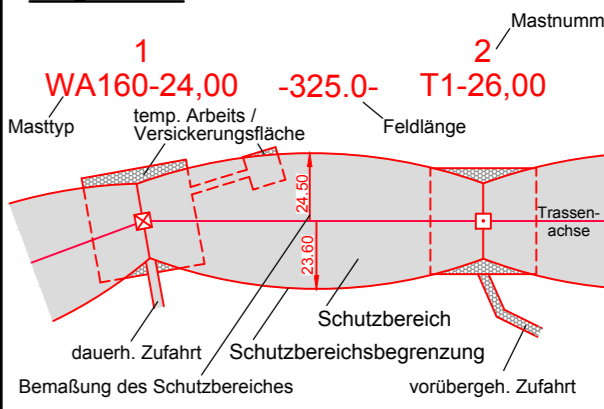
Abschnitt 2: Dollern - Elsdorf  
Neubau

## Lage-/Grunderwerbsplan

Mast Nr. 037 - Mast Nr. 041

- 1 Neubau der 380-kV-Leitung Stade - Landesbergen (LH-14-3111), TenneT TSO GmbH
- 2 Rückbau der 220-kV-Leitung Stade - Sottrum (LH-14-2142), TenneT TSO GmbH
- 30 temporäre Verrohrung auf einer Länge von 20m
- 31 temporäre Verrohrung auf einer Länge von 20m
- 33 temporäre Verrohrung auf einer Länge von 15m

**Legende:**



- Grenzen:**
- 1 Bauwerksnummer
  - 2 Naturschutzfachliche Maßnahmennummer
  - 3 Eigentümerschlüsselnr.
  - 4 Flurstücksnummer
  - 5 Grundstücksordnungsnummer
  - 6 Mast - Rückbau
  - 7 Abspannmast - Neubau
  - 8 Winkeltragmast - Neubau
  - 9 Tragmast - Neubau
  - 10 Abspannmast - Bestand
  - 11 Tragmast - Bestand
  - 12 Rückbau
- Wasserhaltung:**
- 13 dauerh. Zufahrt
  - 14 Schutzbereichsgrenzung
  - 15 vorübergeh. Zufahrt
  - 16 Leittelle
  - 17 Einleitmenge
  - 18 Reichweite

Quellevermerk: Auszug aus den Geobasisdaten der Niedersächsischen Vermessungs- und Katasterverwaltung © 2017 LGLN

**Planfeststellungsunterlage**

Aufgestellt Bayreuth, 27.01.2020

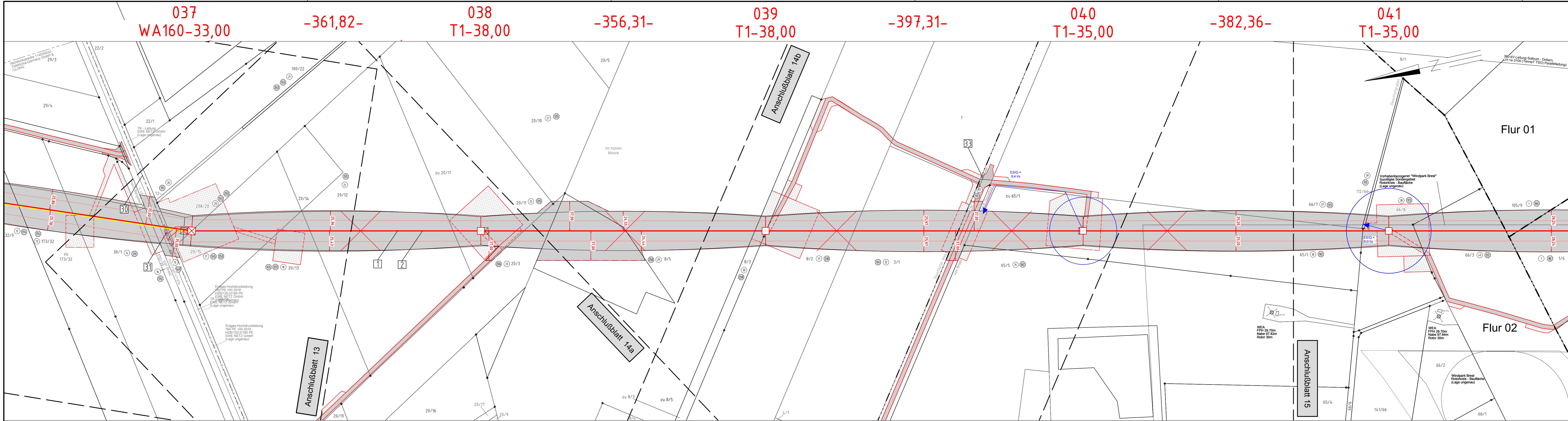
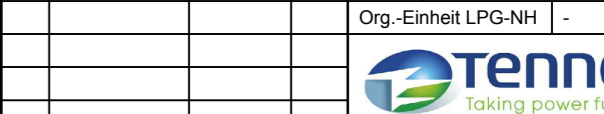
Zeit und Ort der Auslegung sind vor Auslegung ortsüblich bekannt gemacht worden

Gemeinde: .....

Dienstsigel/Unterschrift .....

Planfeststellungsbehörde

Zust.	Änderung	Datum	Name	Urspr.:



Flur 01      Gemeinde Brest Gemarkung Brest      Landkreis Stade      Flur 02      Gemeinde Brest Gemarkung Brest      Gemeinde Ahlerstedt Gemarkung Kakerbeck      Flur 01