

# Neubau 380-kV-Leitung Stade - Landesbergen

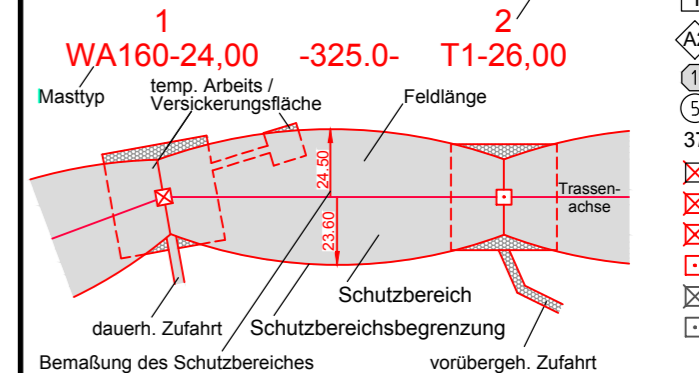
Abschnitt 2: Dollern - Elsdorf  
LH-14-3111

## Lage-/Grunderwerbsplan

Zuwegungen Mast 033 - Mast 035

- 1 Neubau der 380-kV-Leitung Stade - Landesbergen (LH-14-3111), TenneT TSO GmbH  
M 1094 - 999 UW Solltrum, rot
- 2 Rückbau der 220-kV-Leitung Stade - Solltrum (LH-14-2142), TenneT TSO GmbH  
M 116 - UW Solltrum, gelb

**Legende:**



- Grenzen:**
- 1 Bauwerksnummer
  - 2 Naturschutzfachliche Maßnahmennummer
  - 3 Eigentümerschlüsselnr.
  - 4 Grundstücksordnungsnummer
  - 5 Flurstücksnummer
  - 37 Mast - Rückbau
  - 38 Abspannmast - Neubau
  - 39 Winkeltrasmast - Neubau
  - 40 Trasmast - Neubau
  - 41 Abspannmast - Bestand
  - 42 Trasmast - Bestand
- Grenzen:**
- Land
  - Kreis
  - Stadt/Gem.
  - Gemarkung
  - Flur
  - Flurstück
  - Flurbereinigung
  - Einleitstelle
  - Rückbau

Quellvermerk: Auszug aus den Geobasisdaten der Niedersächsischen Vermessungs- und Katasterverwaltung  
© 2017 LGLN

**Planfeststellungsunterlage**

Aufgestellt  
Bayreuth, ... 27.01.2020

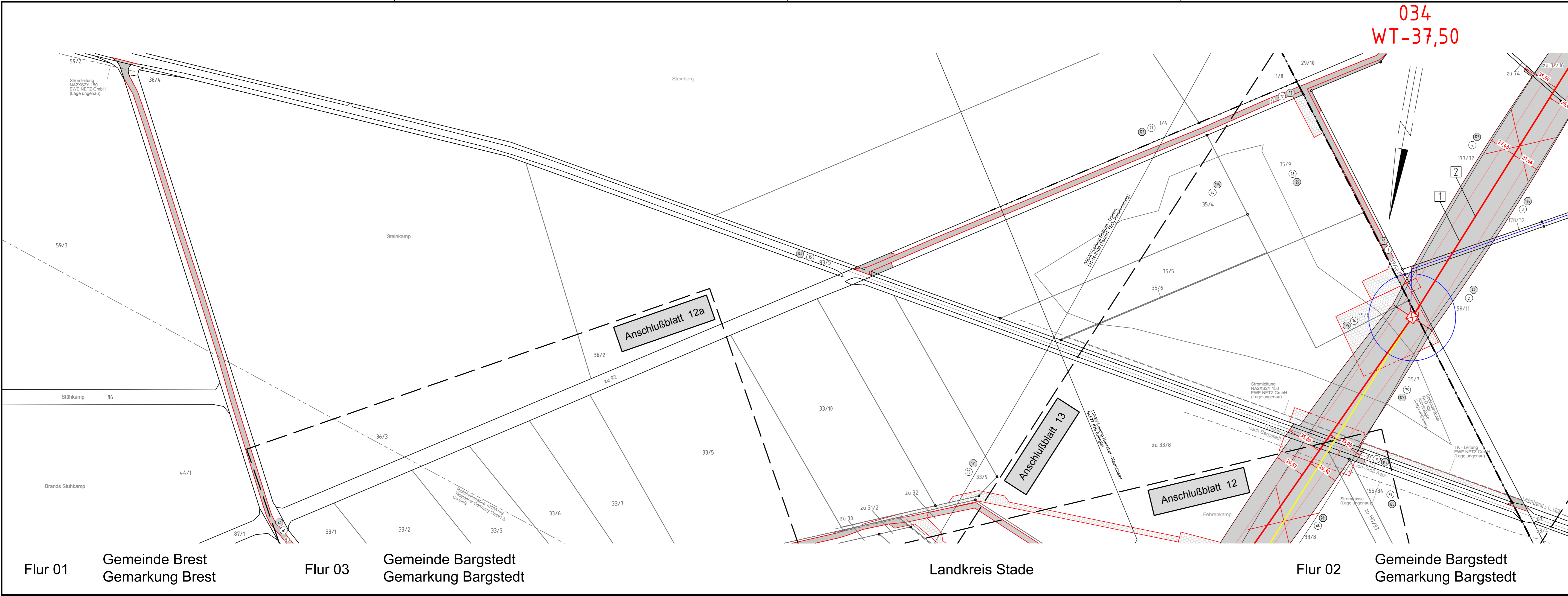
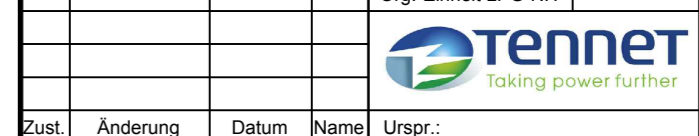
Satzungsgemäß ausgelegt in der Zeit  
vom ... bis ...  
Zeit und Ort der Auslegung sind vor Auslegung ortsüblich bekannt gemacht worden  
Gemeinde: .....

Dienstsiegel/Unterschrift .....

Planfeststellungsbehörde

Zust.	Änderung	Datum	Name	Urspr.:

Maßstab	Einheit
1 : 2000	Meter



Flur 01 Gemeinde Brest Gemarkung Brest  
Flur 03 Gemeinde Bargstedt Gemarkung Bargstedt  
Landkreis Stade  
Flur 02 Gemeinde Bargstedt Gemarkung Bargstedt