


weiter siehe Blatt 01

weiter siehe Blatt 04

weiter siehe Blatt 03



Anlage 1
Anhang 1
Blatt 2/12

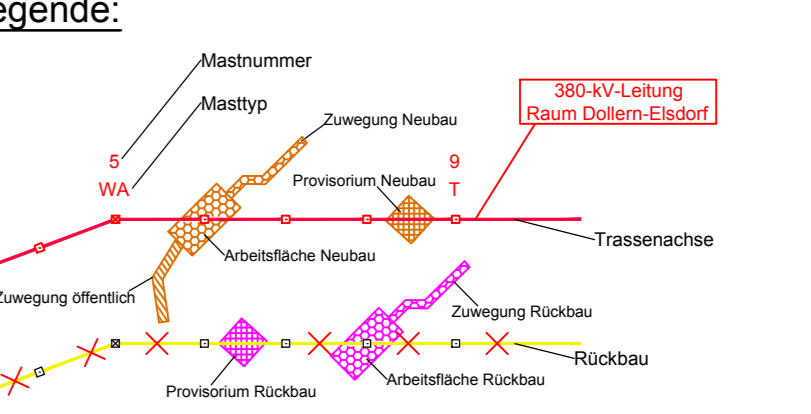
380-kV-Leitung Stade - Landesbergen

Abschnitt: 2 Dollern - Eilsdorf
LH-14-3111

Wegenutzungsplan

Mast Nr. 006 - Mast Nr. 018

Legende:



Grenzen:

- Land
- Kreis
- Stadt/Gem.
- Gemarkung
- Flur
- Flurstück
- WA-Winkelbispannmast
- T-Tragmast
- WT-Winkeltragmast


Schutzgebiete:

- EU Vogelschutzgebiet
- FFH-Gebiete
- Landschaftsschutzgebiet
- Naturschutzgebiet
- Wasserschutzgebiet f. UG

Bauwerksnummer:

- 1 LH-14-3111 380-kV-Leitung Stade - Landesbergen, Abschnitt 2: Dollern - Eilsdorf, Tenna 150 GmbH
- 2 LH-14-2142 220-kV-Leitung Stade - Sottrum, Abschnitt 2: Dollern - Eilsdorf Rückbau, Tenna 150 GmbH
- 3 Bl. 577 110-kV-Leitung Nenndorf - Neumünster, 06 Energie

Quellvermerk: Auszug aus den Geobasisdaten der Niedersächsischen Vermessungs- und Katasterverwaltung © 2017 LGL/N

Planfeststellungsunterlage		Datum											
Aufgestellt	Bayreuth	04.09.2019											
<p>Satzungsgemäß ausliegen in der Zeit vom ... bis ... Zeit und Ort der Auslegung sind vor Auslegung ortsüblich bekannt gemacht worden. Gemeinde:</p>													
		Maßstab	Einheit										
		1 : 5000	Meter										
<p>Dienststempel/Unterschrift</p>		<table border="1" style="width: 100%; border-collapse: collapse;"> <thead> <tr> <th>Datum</th> <th>Name</th> </tr> </thead> <tbody> <tr> <td>Bearb. 02.09.2019</td> <td>Wunder/Sontag</td> </tr> <tr> <td>Gespr. 03.09.2019</td> <td>Neumann</td> </tr> <tr> <td>Norm</td> <td>DIN VDE 0210/5.69</td> </tr> <tr> <td>Org.-Einheit</td> <td>LPG-NH</td> </tr> </tbody> </table>		Datum	Name	Bearb. 02.09.2019	Wunder/Sontag	Gespr. 03.09.2019	Neumann	Norm	DIN VDE 0210/5.69	Org.-Einheit	LPG-NH
Datum	Name												
Bearb. 02.09.2019	Wunder/Sontag												
Gespr. 03.09.2019	Neumann												
Norm	DIN VDE 0210/5.69												
Org.-Einheit	LPG-NH												
<p>Zust. Änderung Datum Name Urspr:</p>		