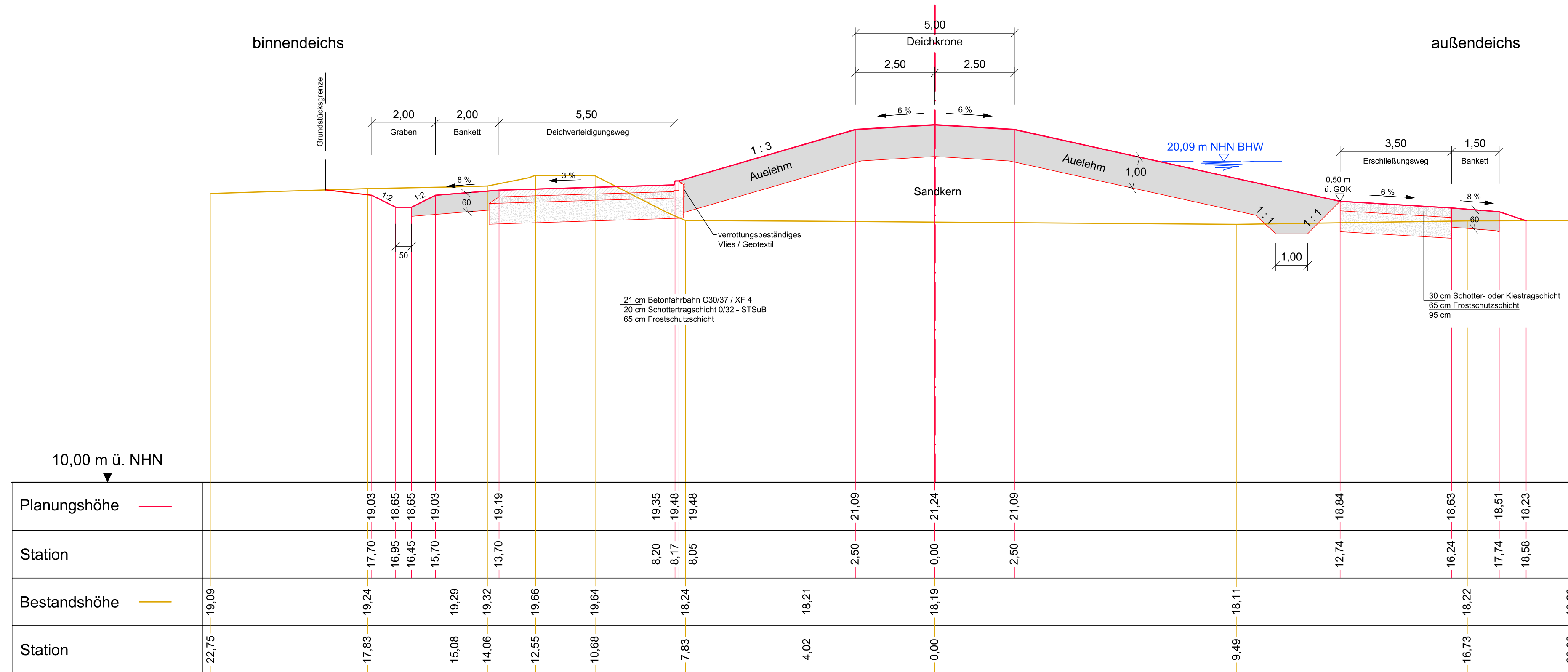




Querschnitt Deich-km 0+110



Geändert / ergänzt	Datum	Bearbeiter	Gezeichnet
Planfeststellung			
Gemeinde HÖhbeck			
Antrag auf Allgemeine Vorprüfung und Antrag auf Planfeststellung für den Neubau des linksseitigen Elbedeiches in der Ortslage Vietze, 3. Planungsabschnitt, Station 0+000 bis 0+600, Elbe-km 488,5 bis Elbe-km 489,0			
Querschnitt 1 Station 0+110			NHN Koordinatensystem UTM
Aufgestellt: Lüneburg, 30. September 2020		Maßstab 1: 100	Anlage 2.4.2.1
 Niedersächsischer Landesbetrieb für Wasserwirtschaft, Küsten- und Naturschutz - Betriebsstelle Lüneburg -		Datum August 2020	Unterschrift <i>K. Bode</i>
		Anfertigung der Zeichnung August 2020	Bearbeiter/in August 2020 <i>Byss</i>