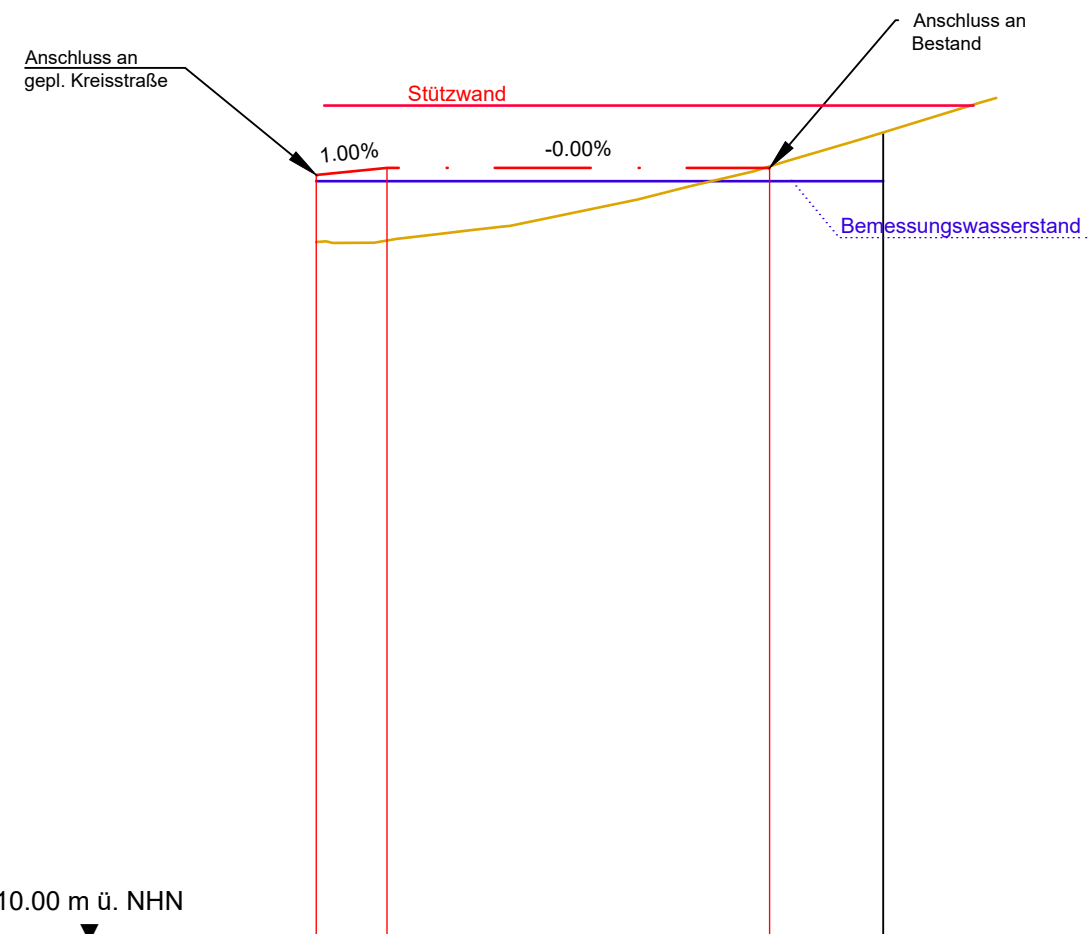





Längsschnitt Achse Reitweg
Station 0+510 bis 0+600



gepl. Reitweg (Achslage)	---	20,17	20,27	20,27	
Station		0+510,00	0+519,36	0+569,97	
Bemessungshochwasser	- - -	20,09			20,09
OK Stützwand	---	21,09			21,09
Station		0+511,06			0+596,96

Geändert / ergänzt		Datum	Bearbeiter	Gezeichnet
Planfeststellung				
Gemeinde Höhbeck				
Antrag auf Allgemeine Vorprüfung und Antrag auf Planfeststellung für den Neubau des linksseitigen Elbedeiches in der Ortslage Vietze, 3. Planungsabschnitt, Station 0+000 bis 0+600, Elbe-km 488,5 bis Elbe-km 489,0				
Längsschnitt Reitweg Station 0+510 bis 0+600			Höhenbezugssystem NHN Koordinatensystem UTM	
Aufgestellt: Lüneburg, 30. September 2020		Maßstab der Länge 1:1000 der Höhe 1:100		Anlage 2.4.1.2
 Niedersächsischer Landesbetrieb für Wasserwirtschaft, Küsten- und Naturschutz - Betriebsstelle Lüneburg -		Datum	Unterschrift	
		Anfertigung der Zeichnung	August 2020	
		Bearbeiter/in	August 2020	