

Gemeinde Bücken, Flecken
Gemarkung Altenbücken
Flur 2

Gemeinde Bücken, Flecken
Gemarkung Altenbücken
Flur 12

Gemeinde Bücken, Flecken
Gemarkung Altenbücken
Flur 15

Gemeinde Bücken, Flecken
Gemarkung Altenbücken
Flur 16





Gemeinde Schweringen
Gemarkung Holtrup
Flur 12

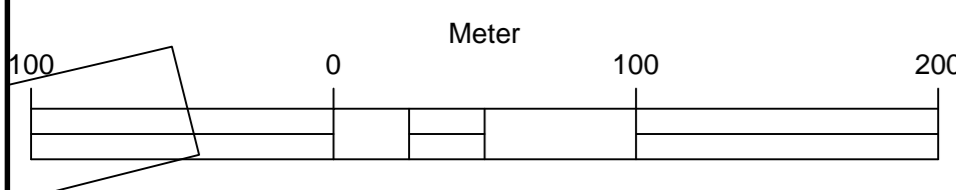
Gemeinde Schweringen
Gemarkung Holtrup
Flur 13

Gemeinde Schweringen
Gemarkung Schweringen
Flur 13

Legende

3.03.40 (13.5.9)

-  Flurgrenze
-  Betroffene Flurstücke
-  Indirekt betroffene Flurstücke
-  Grenze Antragsgebiet



1:2500

Quelle: Auszug aus den Geobasisdaten der Niedersächsischen Vermessungs- und Katasterverwaltung, © 2017 LGLN



Kieswerk Bücken
Neuaufnahme des Bodenabbaus bei
Bücken

- Antragsunterlagen -

Besitzstandsplan

Projekt-Nr.: 5336-F

Name Datum

gez.: Sa 03/18

gpr.: 6

Koordinatensystem:
ETRS 89 UTM Zone 32N

Plangröße:
0,97 x 0,841 + 0,82 m²

Maßstab:
1 : 2.500

Anlage: 6 Index

Blatt-Nr.: 3/03

Oyten, den 29. Mai 2018 gez. J. Anselm