






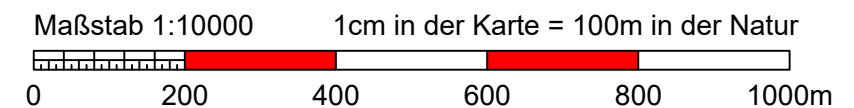
Koordinaten der Windenergieanlagen

WEA	East (m)	North (m)
01	519780	5837656
02	519742	5837173
03	519420	5836673
04	519485	5836063
05	520074	5836836
06	519980	5836336
07	520802	5837557
08	520664	5837069
09	520639	5836351

Hinweise:

- Das Koordinatensystem der Zeichnung ist ETRS89/UTM mit 32er Zone.

- Zeichenerklärung
-  Spannweite der Rotoren
 -  geplantes Projekt
 -  Abstandsfläche



BayWa r.e. Wind GmbH Am Sandtorkai 66 20457 Hamburg Tel. 040/570151106		Übersichtsplan Windpark Sonnenborstel Wölper Weg, Heemser Weg	
		 Vermessung Facility Management Geomonitoring 3D-Laserscanning Immobilienbewertung Beweissicherung Building Information Modeling	Ingenieurbüro Drecoll PartG mbB ÖbVI Dipl.-Ing. Frank Wielitzek ÖbVI Dipl.-Ing. Kai Tamms Beratende Ingenieure Berliner Allee 13a 30175 Hannover ACHTUNG: Neue Telefonnummer! Telefon: (0511) 936 816-0 Internet: www.drecoll.de E-Mail: info@drecoll.de
		Format: 47 x 30	
		Gemeinde: Heemsen, Steimbke	
		Gemarkung: Heemsen, Sonnenborstel	
		Flur: 8, u.a.	
		Flurstück: 10/2 u.a.	
		Maßstab: 1:10000	
		Projektnummer: 220486+1	
		bearbeitet: 18.10.2023 Pils	