












**Projektinformationen**

-  Netzpunkt
-  Trassenabschnitt ROV
-  Stationierungspunkt (SP)
-  Untersuchungsraum 600 m

**Administrative Grenzen<sup>1)</sup>**

-  Grenze Bundesland
-  Kreisgrenze
-  Grenze Gemeinde/ Samtgemeinde

**Schutzgebiete<sup>2)</sup>**

-  FFH-Gebiet
-  Vogelschutzgebiet
-  Naturschutzgebiet
-  Brutvögel - wertvolle Bereiche (NLWKN) 2013
-  Gastvögel - wertvolle Bereiche (NLWKN) 2018
-  Fauna - wertvolle Bereiche (NLWKN) 2000 - 2013

**Faunistische Planungsraumanalyse<sup>4)</sup>**




-  Amphibien
-  Falter
-  Fische
-  Heuschrecken
-  Libellen
-  Reptilien
-  Biber
-  Fischotter

**Fauna - Bestandsdaten**

-  Kranich<sup>2)</sup>
-  Schwarzstorch<sup>2)</sup>
-  Fischotter<sup>2)</sup>
-  geschützte Biotope<sup>3)</sup>
-  FFH-Lebensraumtyp<sup>3)</sup>

**Teil-Schutzgut Tiere - Empfindlichkeit**

**Empfindlichkeit gegenüber Verlust, Zerschneidung und Störung**

-  hoch **1** Nummer Empfindlichkeitsraum
-  mittel
-  gering

Quellen:

- <sup>1)</sup> Auszug aus den Geodaten des Landesamtes für Geoinformation und Landesvermessung Niedersachsen (LGLN), 2022
- Administrative Grenzen
- <sup>2)</sup> 2022 NLWKN
- www.nlwkn.niedersachsen.de/opendata
- Schutzgebiete
- <sup>3)</sup> Informationen der Landkreise
- <sup>4)</sup> Lange GmbH & Co. KG 2022

**Neubau der Energietransportleitung ETL 182 Elbe Süd - Achim** 

Unterlagen zum Raumordnungsverfahren (ROV), Unterlage C: Umweltverträglichkeitsprüfung (UVP)

Schutzgut Tiere, Pflanzen und die biologische Vielfalt - Teilschutzgut Tiere		Maßstab 1 : 50.000	Anlage C05
	Datum	Name	Dok.Nr.:13558-IBL-182-GEN-PT-DWG-01221
Bearb.	07.08.2023	Ernst	DIN A3
Gepr.	07.08.2023	Behrendt	Legende
Freig.	07.08.2023	Jordan	
Stand	07.08.2023		

Ing.- und Planungsbüro **LANGE** GmbH & Co. KG  
 Carl-Peschken-Str. 12  
 47441 Moers  
 Tel.: +49 2841 7905 - 0  
 Fax: +49 2841 7905 - 55  
 Email: info@lange-planung.de  
 www.lange-planung.de

© BKG (2023), Datenquellen: https://sgx.geodatenzentrum.de/web\_public/Datenquellen\_TopPlus\_Open\_07.08.2023.pdf  
 J:\Arcgis\Projekte\gaetf\ETL\_182\layout\ROV\TeilC\_UVU\ETL182\_ROV\_C\_UVU\_05\_SG\_Tiere\_Legende.mxd