





Legende

-  Windenergieanlagen vorhanden
-  Windenergieanlagen geplant
-  Windvorranggebiet „HE Heeseberg Söllingen HE 9 Erweiterung“
-  FFH-Gebiet „Heeseberg-Gebiet“ (DE 3830-301)

**SAB WindTeam GmbH
Außenbüro Magdeburg**

Projekt Nr.: SL 2019-13
 Gezeichnet: Pfeiffer
 Bearbeitet: Kulpa
 Kartiert:
 Kartengrundlagen:
 - DTK 25, © GeoBasis-DE / LVermGeo LSA, 2020
 Es gelten die Nutzungsbedingungen des LVermGeo LSA.
 - Auszug aus den Geodaten des Landesamtes für Geoinformation und Landesvermessung Niedersachsen, ©2019

Windpark Jerxheim

**FFH-Verträglichkeitsprüfung
 „Heeseberg-Gebiet“**

Übersichtskarte

Maßstab: 1:50.000
 Blattgröße: 21 cm x 29,7 cm
 Karte: 1

Aufgestellt: Hohenberg-Krusemark, Juni 2022

**Stadt und Land
Planungsgesellschaft mbH
Ingenieure und Biologen**

Umwelt- u. Landschaftsplanung / Bauleitplanung / Regionalplanung
 Hauptstraße 36
 39596 Hohenberg-Krusemark
 Telefon: 039394/9120-0
 Telefax: 039394/9120-1
 E-Mail: stadt.land@online.de
 Internet: www.stadt-und-land.com



Vom Auftraggeber geprüft und freigegeben: