




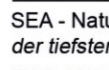
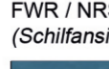








**Legende:**

-  Verwallung (Aufbau siehe RQ)
-  Zielbiotypen Sommerdeich / Verwallung
-  GIA - Intensivgrünland der Überschwemmungsbereiche
-  Lineargewässer (Aufbau siehe RQ)
-  Stillgewässer (Aufbau siehe RQ)
- Zielbiotypen Gewässerbereiche**
-  SEA - Naturnahes nährstoffreiches Abbaugewässer (offene Wasserflächen im Bereich der tiefsten Sohle und der Böschung mit Neigung 1:5)
-  FWR / NRS - Süßwasserwatt-Röhricht / Schiff-Landröhricht (Schiffansiedlung im Bereich der Böschung mit Neigung 1:10)
-  Schilfwuchsfläche (GOK SOLL +1,40m NHN) (Wasserstand in der Brutzeit = +1,70m NHN) (aus GOK SOLL + 30cm Wassersäule)
- Zielbiotypen Schilfwuchsflächen**
-  FWR / NRS - Süßwasserwatt-Röhricht / Schiff-Landröhricht (im Bereich der Flächen mit einer einheitlichen Geländehöhe von +1,60m NHN)
- Zielbiotypen Regelungsbauwerk**
-  X - Versiegelte Fläche
-  Schnittlinien

**Wasserrechtlicher Planfeststellungsantrag zur Herstellung von Schilfröhrichten und offener Gewässer durch Bodenabbau auf dem Eisflether Sand**

Planung von Maßnahmen zur vorgezogenen Kohärenzsicherung im Auftrag des Landes Niedersachsen

Antragssteller:	 Container Terminal Wilhelmshaven JadeWeserPort-Marketing GmbH & Co. KG	
Bearbeitung:	 Niedersächsischer Landesbetrieb für Wasserwirtschaft, Küsten- und Naturschutz Betriebsstelle Brake-Odenburg Geschäftsbereich 4 – Naturschutz	

Planbezeichnung: <b>HERRICHTUNGSPLAN</b> (mit Lage der Schnitte)	Teilfläche: <b>WESER</b>
Maßstab: 1:2000	Blattgröße: 90 x 48 cm
Datum: 28.02.2024	Unterlage Nr.: <b>C 3-2</b>

Kartengrundlage: Auszug aus den Geobasisdaten der Niedersächsischen Vermessungs- und Katasterverwaltung © Landesamt für Geoinformation und Landesvermessung Niedersachsen (LGLN)