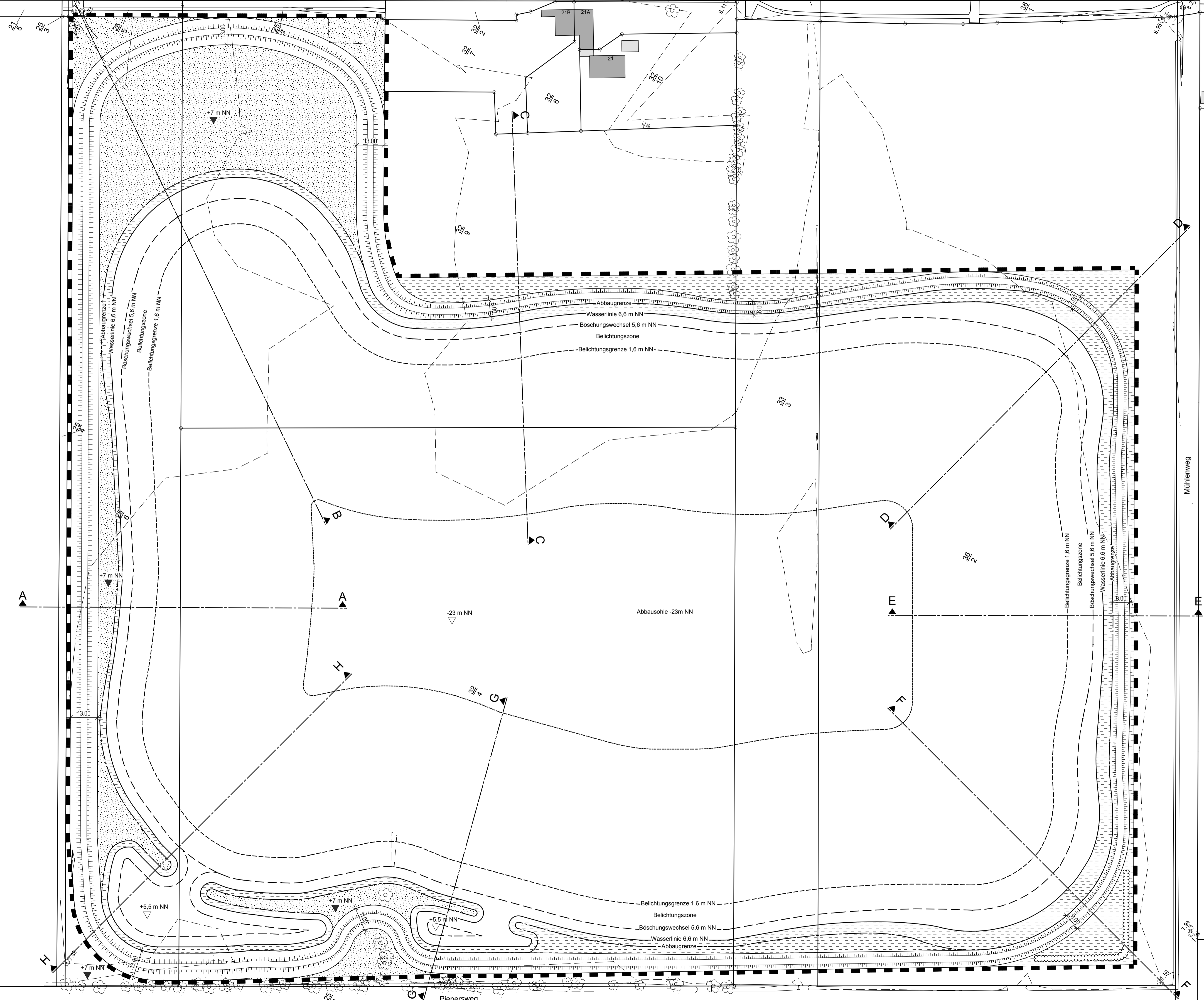





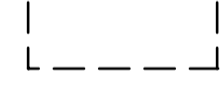



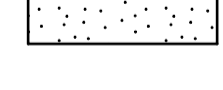


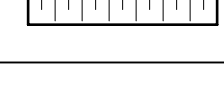
Hatter Landstraße - L 872

Hatter Landstraße - L 872

2.05 alte Tweelbäke/Wulfgraben



Planzeichenerklärung

-  Grenze der Abbaustätte
-  Abbaugrenze (ca. +6,91m bis +7,72m NN; Gefälle: 1:5 bis 1:10)
-  Wasserlinie (+6,6m NN; Gefälle: 1:5 bis 1:10)
-  Böschungswinkel (+5,6m NN; Gefälle: 1:3 bis 1:5)
-  Belichtungsgrenze (+1,6m NN; Gefälle: 1:3)
-  Abbausohle (-23m NN)
-  Flachgewässer/Tümpel
-  Sukzessionsfläche (Rohboden mit Sandauffüllung +7,00m NN)
-  Sukzessionsfläche (Rohboden)
-  Gehölzanzpflanzungen
-  Hochwasserschutzwall



**Bodenabbau Hatten**  
 Joh. Beeken GmbH & Co.KG  
 26219 Bösel, Sandwitten 11

Herrichtungsplan

Maßstab 1 : 1000  
 Plan 3  
 Stand: Sept. 2021

**ÖKOPLAN**  
 Diplom-Biologe  
 Johannes-Georg Fels  
 26219 Bösel / Lutz  
 An der Vehne 1  
 Tel.: 04494 / 921119  
 Fax: 04494 / 921118  
 e mail: oekoplan@ewe.net