

Wetschen  
Diepholz



Wetschen  
Diepholz




Dickel  
Diepholz

Rehden  
Diepholz

Artgruppe	Kürzel	Bezeichnung
Fledermäuse	Myo	Myotis spec.
	Rf	Rauhautfledermaus
	Zfl	Zwergfledermaus
Amphibien	Ek	Erdkröte
	Gf	Grasfrosch
	Se	Seefrosch
	Tf	Teichfrosch
	Tm	Teichmolch
Libellen	Ba	Becher-Azurjungfer
	Gp	Große Pechlibelle
	Hua	Hufeisen- Azurjungfer
	V	Vierfleck
Vögel	Au	Austernfischer
	Blh	Bluthänfling
	Bs	Buntspecht
	Dg	Domgrasmücke
	G	Goldammer
	Gg	Gartengrasmücke
	Gü	Grünspecht
	H	Hausperling
	Hei	Heidelerche
	Hot	Hohltaube
	Hr	Hausrotschwanz
	Kb	Kernbeißer
	Mb	Mäusebussard
	Rs	Rauchschwalbe
	S	Star
	Se	Schleiereule
	Sp	Sperber
	Ssp	Schwarzspecht
	St	Wiesenschafstelze
	Sti	Stieglitz
	Su	Sumpfrohrsänger
	T	Teichrohrsänger
	Tf	Turmfalke
	Tr	Teichralle

**Fauna**

-  Brutverdacht, Brutvogel
-  Durchzügler, Rastvogel
-  Libellen
-  Fledermäuse
-  Amphibien

-  VS Stationsfläche
-  Planung Rohrlage
-  Arbeitsstreifen
-  Untersuchungsraum
-  Fließgewässer
-  Gemeindegrenze

**Empfindlichkeit Brutvögel gegenüber Verlust, Zerschneidung und Störung**

-  hoch
-  mittel
-  gering

Antrag auf 4. Planänderung zur Verdichterstation Rehden (VS Rehden 2)  
inkl. der Anschlussleitungen AL MIDAL Nord 2 DN 1200, AL NOWAL DN 800, AL VS Rehden DN 1000

UVP-Bericht

Schutzgut Tiere Maßstab 1 : 6.000 Anlage 6.4

Bearb.	Datum	Name	DIN A3	Blatt 1
Gepr.	10.07.2023	Ernst		
Freig.	10.07.2023	Collin		
Stand	10.07.2023	Höhlschen		

Ing.- und Planungsbüro  
LANGE GmbH & Co. KG  
Carl-Peschken-Str. 12  
47441 Moers  
Tel.: +49 2841 7905 - 0  
Fax: +49 2841 7905 - 55  
Email: info@lange-planung.de  
www.lange-planung.de

© Bundesamt für Kartographie und Geodäsie (2023), Datenquellen: [http://sg.geodatenzentrum.de/web\\_public/Datenquellen\\_TopPlus\\_Open.pdf](http://sg.geodatenzentrum.de/web_public/Datenquellen_TopPlus_Open.pdf)  
J:\Arcgis\Projekte\vsreh\layout\4\_Planänderung\06\_UVP\_Bericht\VSREH\_UVP\_Bericht\_6\_4\_Teilschutzgut\_Tiere.mxd

