

Auftraggeber / Vorhabensträger:



Projekt / Leitungsbezeichnung:

VS Rehdén 2  
AL MIDAL Nord  
AL NOWAL  
AL VS Rehdén

Antragsunterlage:

Planfeststellungsverfahren  
Unterlage 2.2

Land: Niedersachsen

Kreis: Diepholz

Amt/Gde: Rehdén

Planart: Luftbildplan  
Luftbild

Maßstab: 1 : 5 000


Ausgabeformat A3

Blatt: LB.01.01\_VS\_Rehdén\_2










Revision: A

	Datum	Bearbeiter
Stand:	08.05.2023	GNL-Badorek
Gepr.:	27.03.2023	Höhlschen (GASCADE)
Freig.:	27.03.2023	Höhlschen (GASCADE)

Plan erstellt durch:



Legende:

-  Leitungen Bestand
-  Stationen Bestand
-  Leitungen Planung
-  Stationen Planung
-  Fremdleitungen Bestand
-  Stationierungspunkt
-  Arbeitsstreifen, temporär
-  Eigentums-, Erwerbsflächen
-  Verwaltungsgrenzen