
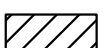







- Schutzgebiete**
-  Vogelschutzgebiet V18 (DE 2121-401): Untereibe
  -  FFH-Gebiet 003 (DE 2018-331): Untereibe
  -  Naturschutzgebiet LÜ 00345: Elbe und Inseln
  -  Landschaftsschutzgebiet STD 026: Kehdinger Marsch
  -  Baufeld

<b>Auftraggeber</b>  Deichverband Kehdingen-Oste Aschholmer Str.34 21706 Drochtersen	<b>Karte</b> 1 <b>Blattgröße</b> 950 x 415 <b>Maßstab</b> 1 : 7.500 <b>Datum</b> 28.03.2024
<b>Verträglichkeitsprüfung nach § 34 BNatSchG (FFH-Richtlinie)</b>	
<b>Schutzgebiete</b>	
<b>Auftragnehmer</b>  ppr Freiraum+Umwelt Hanzator 17 – 28217 Bremen Fon 0421 61959944 – fax 0421 61959946 bremen@ppr-planung.de	<b>Bearbeitung</b>  Dr. Martina Marchand (Dipl. Biologin) Kastanienallee 21 28717 Bremen mobil: 0151 – 425 463 39 Projekt-Nr.: 1381 gezeichnet: BfWier (ppr)
Kartengrundlage: AKS (LGLN)	