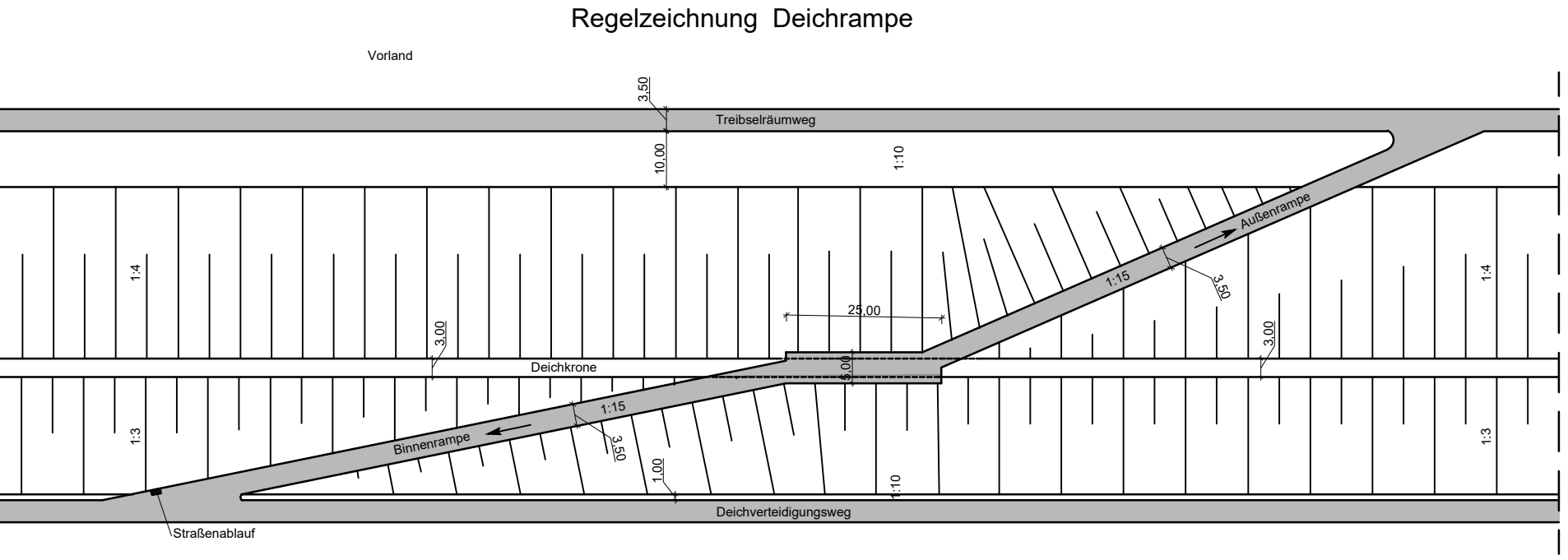
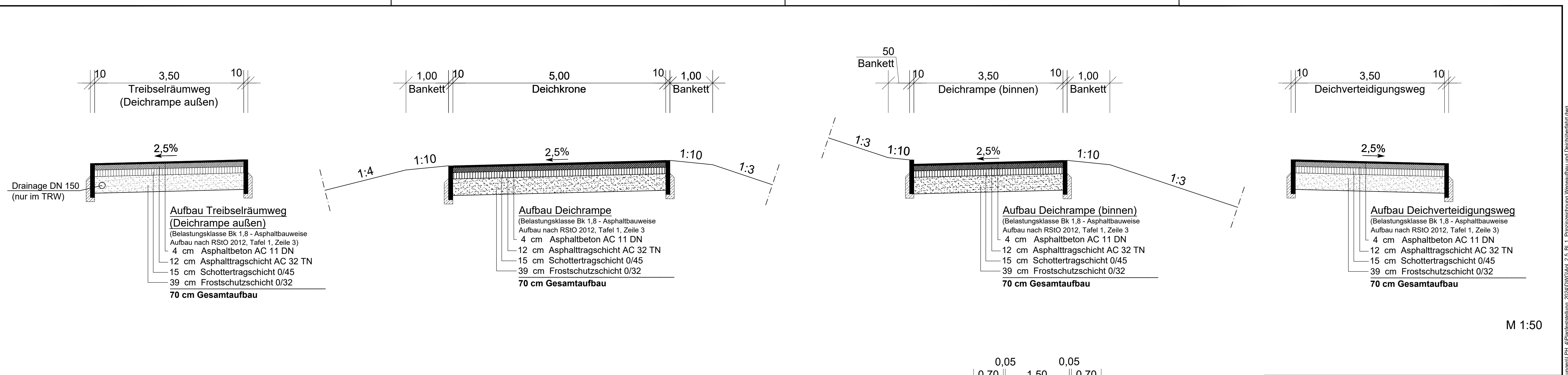
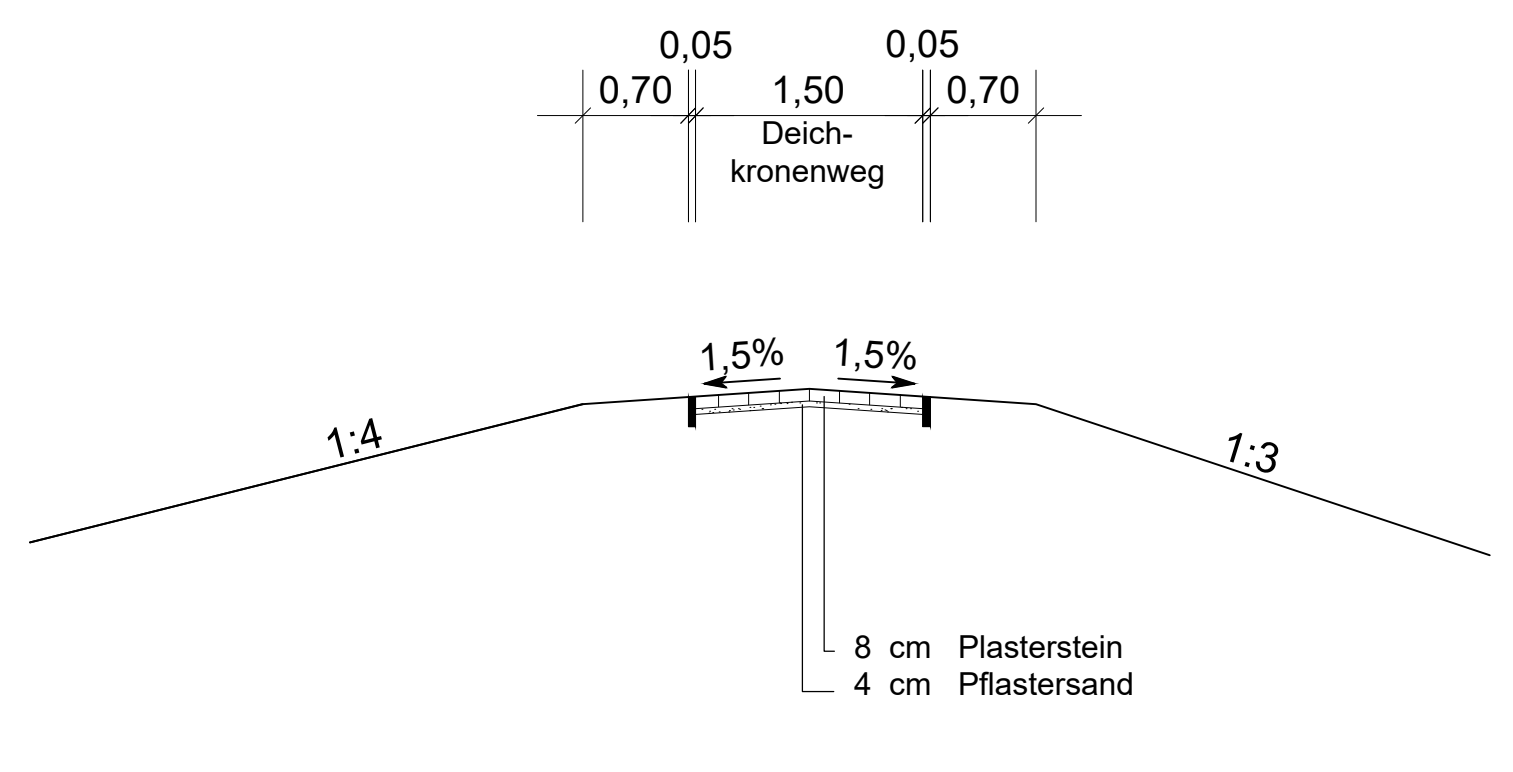


P:\GB2178\_DV\_Kehdingen-Oste\178-1-9\_Deichnacherhöhung an der Elbe auf Krautsand\14\_Zeichnungen\PH\_4\Planfeststellung\_2024\DWG\Anl\_2\_5\_B1\_1\_Prinzipzeichnung Wegeaufbau und Deichüberfahrt.dwg



M 1:1000



M 1:50

M 1:50

3			
2			
1	Deichkronenweg angepasst	07.05.2024	K.Kirsch
Nr.	Art der Änderung / Ergänzung	Datum	Name
<b>Deichverband Kehdingen-Oste</b> Landkreis Stade			
<b>Deichnacherhöhung an der Elbe auf Krautsand</b>			
<b>Antrag auf Planfeststellung</b>		Höhenbezug: m.ü.NHN	Koordinatensystem: UTM
Prinzipzeichnung Treibselräumweg, Deichüberfahrt, Deichkronenweg und Regelzeichnung Deichrampe		Maßstab: 1:50 / 1:1.000	Anlage: 2.5 Blatt: 1
Aufgestellt:	Stade den, 01. März 2024	Datum:	Unterschrift:
Niedersächsischer Landesbetrieb für Wasserwirtschaft, Küsten- und Naturschutz <b>Betriebsstelle Stade</b> 21680 Stade, Harsefelder Straße 2, Tel. 04141/601-0		gezeichnet:	01.03.2024 K.Kirsch
Geschäftsbereich 2 - Planung und Bau		bearbeitet:	01.03.2024 C.Stark
		geprüft:	

P:\GB2178\_DV\_Kehdingen-Oste\178-1-9\_Deichnacherhöhung an der Elbe auf Krautsand\14\_Zeichnungen\PH\_4\Planfeststellung\_2024\DWG\Anl\_2\_5\_B1\_1\_Prinzipzeichnung Wegeaufbau und Deichüberfahrt.dwg