










Quelle: Auszug aus den Geobasisdaten des Landesamtes für Geoinformation und Landesvermessung Niedersachsen, © 2019 

**Legende:**

-  Lage des Plangebietes
-  Grenzen zwischen den Kommunen
-  Naturschutzgebiet
-  Landschaftsschutzgebiet
-  Naturdenkmal - linear
-  Naturdenkmal - flächig
-  FFH-Gebiet
-  Vogelschutzgebiet

Planinhalt: Übersichtskarte Schutzgebiete  
 Plannummer: G 32.10.22

