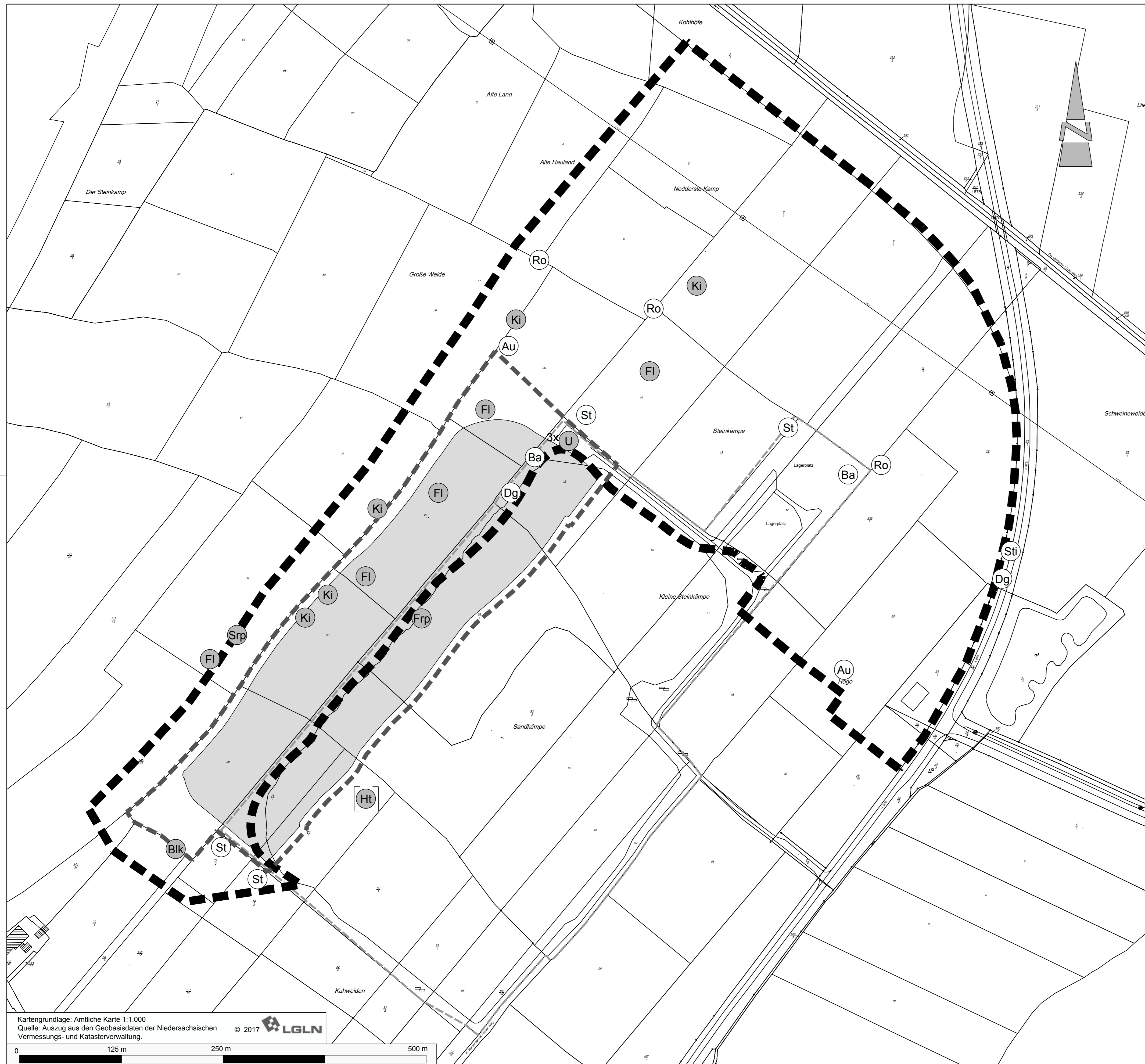






Fa. Wilhelm Wussow

Antrag auf Planfeststellung für die Erweiterung eines bestehenden Abbaugewässers - Harmenhausen IV














Bestand Brutvögel (Aves) 2015






Planzeichenerklärung

-  Untersuchungsraum
-  genehmigte Abbaustätte vom 29.07.1998
inkl. Änderungen und Erweiterungen
-  Grenze der hier beantragten Erweiterung der Bodenabbaustätte
-  geplante Abbaufäche (inkl. Böschung des Altgewässers)

Ausgewählte Brutvögel im Untersuchungsraum

Deutscher Artnamen	Wissensch. Artnamen	RL T-W 2007	RL Nds. 2007	RL D 2007	§ 7 BNatSchG 2009
 Austernfischer	<i>Haematopus ostralegus</i>	-	-	-	§
 Bachstelze	<i>Motacilla alba</i>	-	-	-	§
 Blaukehlchen	<i>Luscinia svecica</i>	V	-	-	§§
 Dorngrasmücke	<i>Sylvia communis</i>	-	-	-	§
 Feldlerche	<i>Alauda arvensis</i>	3	3	3	§
 Flussregenpfeifer	<i>Charadrius dubius</i>	-	V	V	§§
 Haubentaucher	<i>Podiceps cristatus</i>	-	V	V	§
 Kiebitz	<i>Vanellus vanellus</i>	2	3	3	§§
 Rohrammer	<i>Emberiza schoeniclus</i>	-	-	-	§
 Sandregenpfeifer	<i>Charadrius hiaticula</i>	1	3	3	§§
 Wiesenschafstelze	<i>Motacilla flava</i>	-	-	-	§
 Stieglitz*	<i>Carduelis carduelis</i>	-	-	-	§
 Uferschwalbe	<i>Riparia riparia</i>	-	V	V	§§

* außerhalb des Plangebietes

-  Gefährdete Arten und Arten der Vorwarnliste
-  ausgewählte Zeigerarten
-  Brutstandort nicht genau lokalisierbar

Hinweis: Die verschiedenen Symbole repräsentieren jeweils ein Revier-/Brutpaar (Brutnachweis oder Brutnachweis) der betreffenden Art.

3x Die Ziffern vor den Kürzeln geben die in dem betreffenden Bereich nachgewiesene Brutpaaranzahl an.

RL D: Gefährdung nach Rote Liste Deutschland (Südbeck et al. 2007)

RL Nds.: Gefährdung nach Rote Liste Niedersachsen (Krüger & Oltmanns 2007)

RL TW: Gefährdung nach Rote Liste Niedersachsen, Region Tiefland West (Krüger & Oltmanns 2007)

Gefährdungsgrade: 1 = vom Aussterben bedroht, 2 = stark gefährdet, 3 = gefährdet, V = Art der Vorwarnliste, - = ungefährdet

§ 7 BNatSchG: Schutz nach § 7 des Bundesnaturschutzgesetzes.
§ = besonders geschützte Art gemäß § 7 Abs. 2 Nr. 13 BNatSchG
§§ = streng geschützte Art gemäß § 7 Abs. 2 Nr. 14 BNatSchG bzw. gemäß Anlage 1 Spalte 3 der BArtSchV

Quelle: Erhebungen des Planungsbüros Diekmann & Mosebach am 03.04., 14.04., 02.05., 22.05., 05.06. und 21.06.2015.

Antragsteller:
Fa. Wilhelm Wussow
Handwerksstraße 4
27804 Berne


03.05.2019 Datum, gez. Wussow Wussow

Antrag auf Planfeststellung für die Erweiterung eines bestehenden Abbaugewässers - Harmenhausen IV

Planart: Bestand Brutvögel (Aves) 2015

Maßstab	Projekt: 15-2124	Datum		Unterschrift
		Bearbeitet:	11/2015	
1 : 2.500	Plan-Nr. 3	Gezeichnet:	12/2015	Wiese
		Geprüft:	12/2015	Diekmann

Diekmann • Mosebach & Partner Regionalplanung, Stadt- und Landschaftsplanung
Entwicklungs- und Projektmanagement
Oldenburger Straße 86 26180 Rastede Tel. (04402) 91 16 30 Fax 91 16 40



Kartengrundlage: Amtliche Karte 1:1.000
Quelle: Auszug aus den Geobasisdaten der Niedersächsischen Vermessungs- und Katasterverwaltung. © 2017 LGLN

