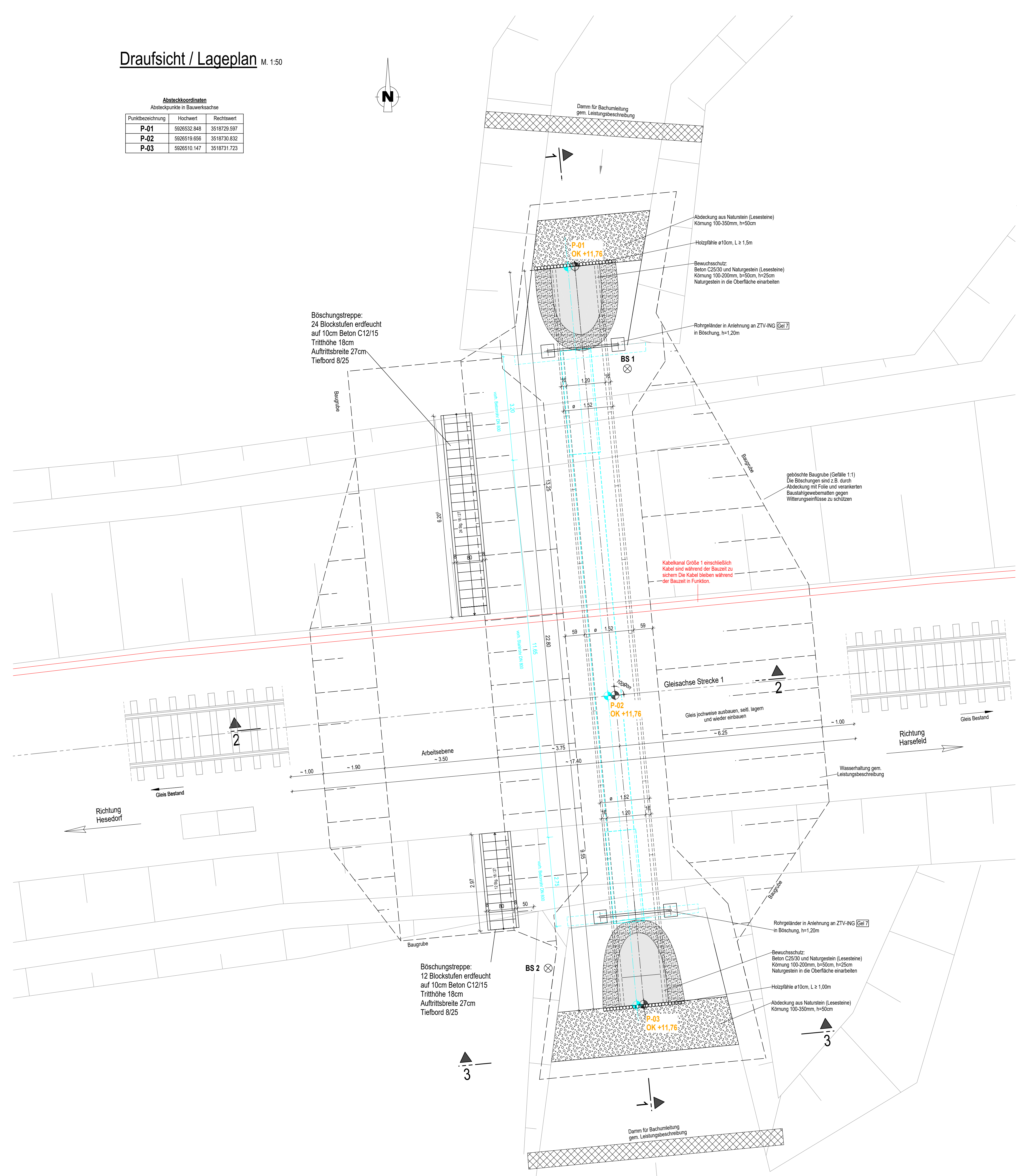
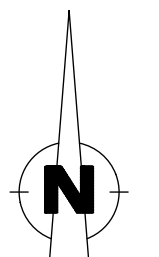
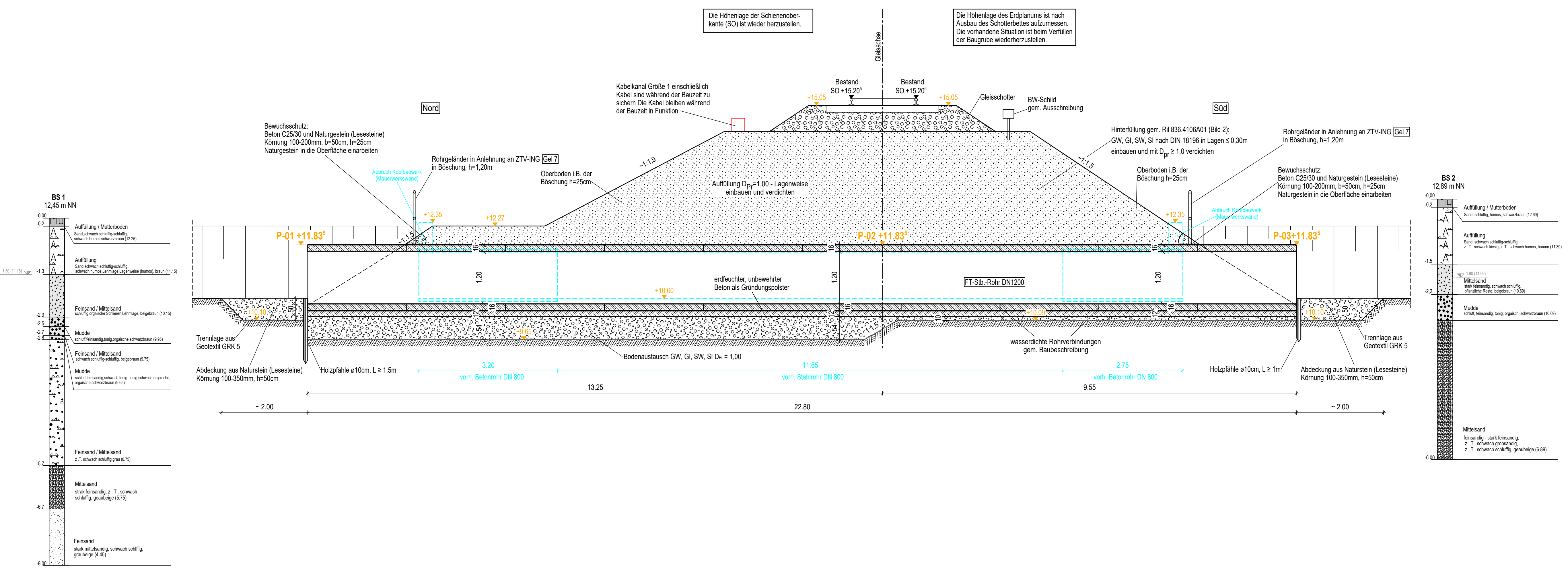


**Draufsicht / Lageplan** M. 1:50

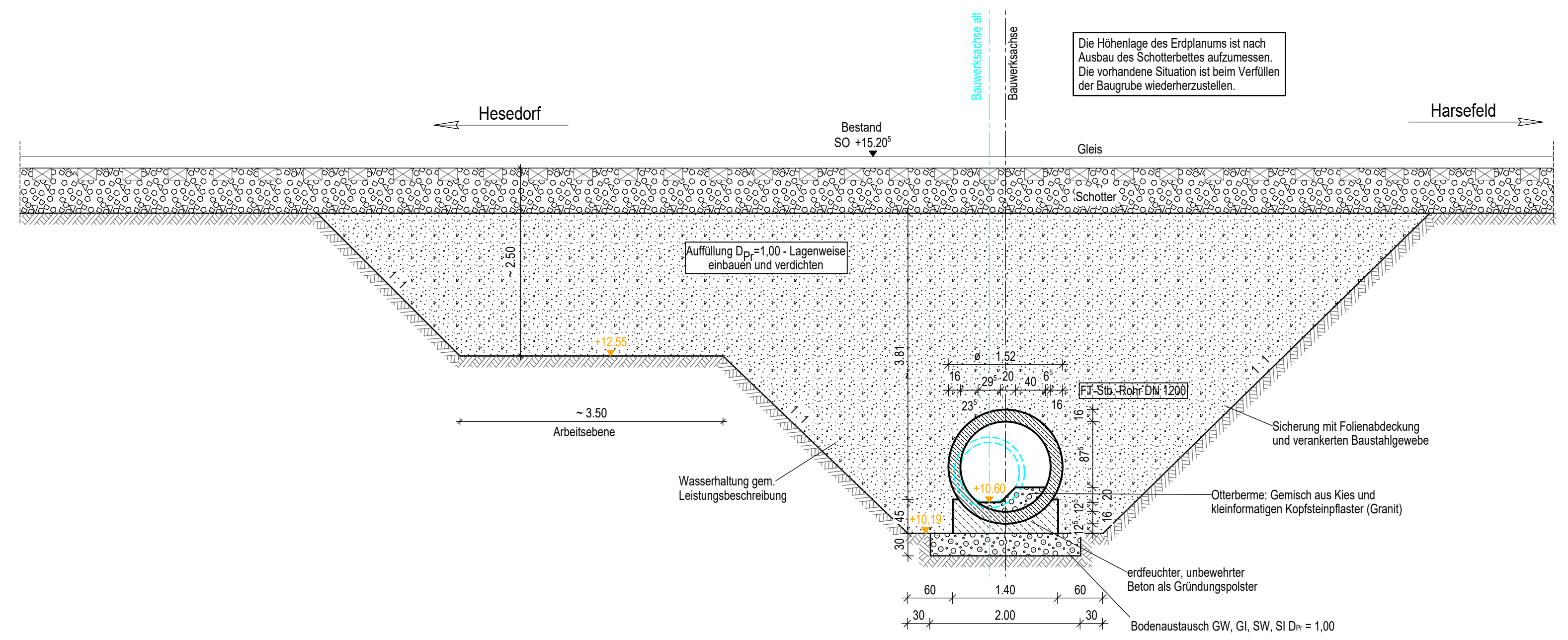
Punktbezeichnung	Höhewert	Rechtswert
P-01	926532.848	3518720.597
P-02	926519.656	3518730.832
P-03	926510.147	3518731.723



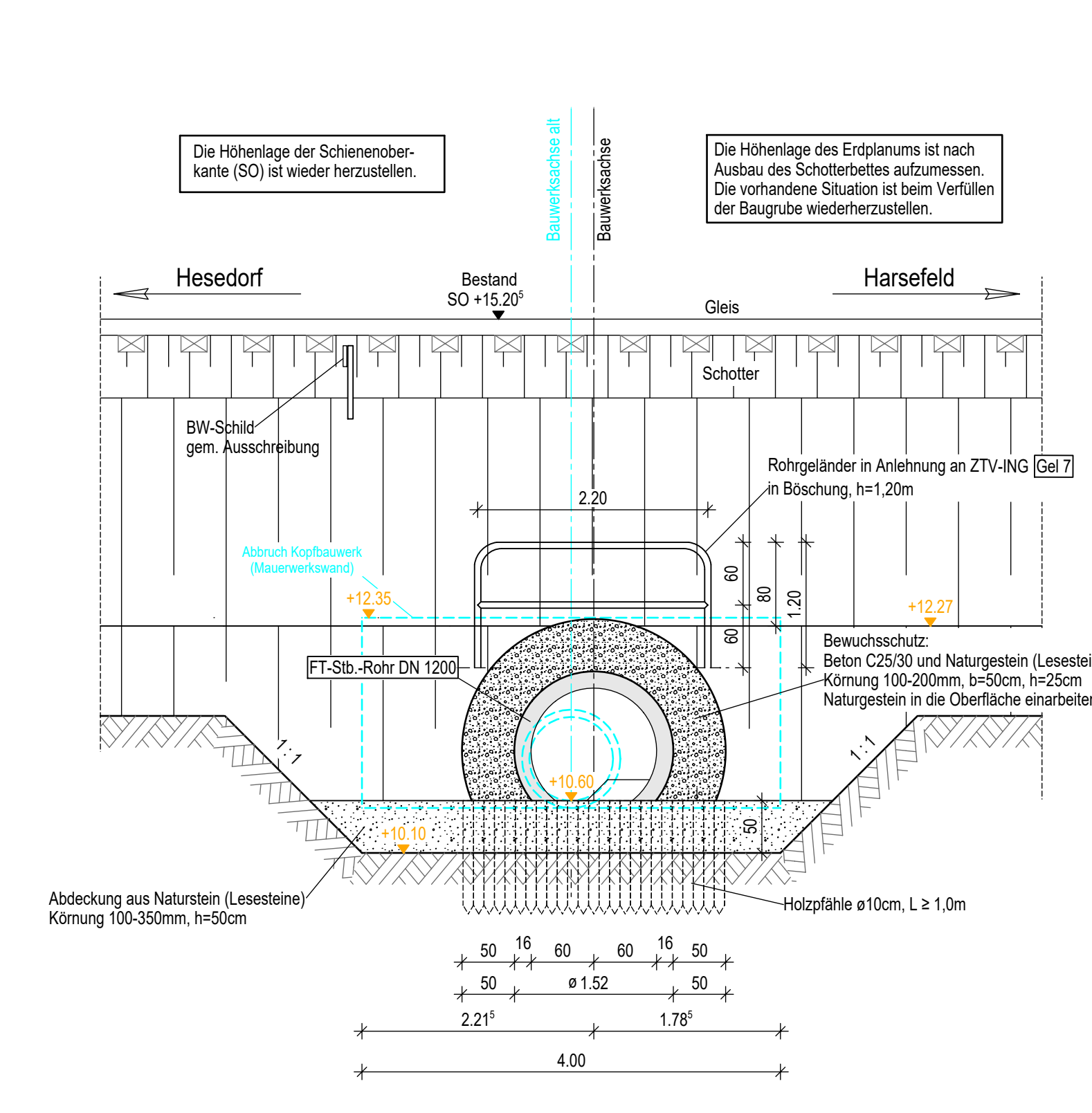
**Längsschnitt 1-1** M. 1:50



**Querschnitt 2-2** M. 1:50



**Ansicht 3-3** M. 1:50



**Hinweis:**  
Die Höhe der Sohle des Bestandsrohres ist für die Rohrsohle des Neubaus anzunehmen!

**Legende**

Abbruch	Höhen aus Vermessung	+15,20'
Neubau	angenommene Höhen	+10,60'
Bestand		

\* aus örtlichem händischen Aufmaß von 25.01.17 und 26.04.17.  
Die Höhenangaben weisen entsprechend Ungenauigkeiten auf.

**Baustoffkennwerte**

Baustoff	Bestand	Beton	Baustahl	Betonstahl	Holz
Stahlbetonrohr	C45/55	X24, XF1, XA1	D		
erdfeuchter Beton	C12/15				B500B
Bewehrung	C25/30	XF1	D		
Geländer				S235 JR	
Fundamente Geländer	C25/30	X2, XF1, XA1	D		B500B
Umweltbedingungen					Feucht und Alkalizufuhr von außen (WA)

**Bemerkungen**

- Konstruktive und statische Vorgaben gemäß Baubeschreibung sind zu beachten.
- Endgültige Abmessungen nach statischen, konstruktiven und wirtschaftlichen Erfordernissen
- Wasserhaltung gem. Leistungsbeschreibung
- Baustelleneinrichtung und Lagerfläche gem. Baubeschreibung

**Planungsgrundlage**

- Bestandsvermessungen des Vermessungsbüros ESC vom April 2012
- Bestandszeichnung WK vom 02.02.2017

**Alle Höhenkoten und Koordinaten beziehen sich auf das Bezugssystem: DB-REF**

**Sämtliche Maße sind örtlich zu prüfen!**

Index	Änderungen	Datum	Name
a	Anpassung Baugrube, Ergänzung Geländer und Böschungstreppe	07.08.19	TSH

**Freigabevermerk**

Unterlage zur Antragstellung/Ausführung freigegeben, Bremervörde, den 12.08.19

Höfger Buse  
Produktionsleiter Eisenbahnbetriebsstellen-Infrastruktur  
Leiter Infrastruktur

**GENEHMIGUNGSZEICHNUNG**

Planverfasser	Datum	Name
WK Hamburg GmbH Planungen im Bauwesen Tempelwerth 16, 21079 Hamburg Tel. (040) 79 000 1-0 www.wk-consult.com	27.11.18	DNI
Bauherr	27.11.18	MSR
Eisenbahnen und Verkehrsbetriebe Elbe-Weser GmbH Am Bahnhof 1 27432 Bremervörde	27.11.18	DNI
Bauwohnen Neubau eines Durchlassbauwerkes Bahn-km 45,803 im Zuge der Strecke 1: Bremerhaven - Harsefeld - Buxtehude		
Darstellung Grundriss, Längsschnitt und Querschnitt, Ansicht	Maßstab: 1:50	Zeichnungs-Nr.: 2017-017-1-401a

