








Wertvolle Bereiche Brutvögel (Quelle: Umweltkartenserver Niedersachsen, Stand 2010)

-  Bruthabitat Schwarzstorch (landesweite Bedeutung)
-  Nahrungshabitat Schwarzstorch (landesweite Bedeutung)
-  Nahrungshabitat Weissstorch (landesweite Bedeutung)
-  Aktionsradius Schwarzstorch 3 km
-  Naturschutzgebiet: NSG LÜ 273 Beverner Wald
-  Naturschutzgebiet: NSG LÜ 307 Beverniederung
-  Lage der Baumaßnahme

**Karte 4: Darstellung des Lebensraums
des Schwarzstorchs**

Maßstab: 1: 50.000

Verfasser:

WLW Landschaftsarchitekten und Biologen
WELLNITZ RASCH-WELLNITZ GRÖGER
FREIE LANDSCHAFTSARCHITEKTEN UND DIPLOM-BIOLOGE
BWK / SRL / VDI

29223 Celle, Clemens-Cassel-Str. 3, Tel. 05141/32057, Fax 05141/889607