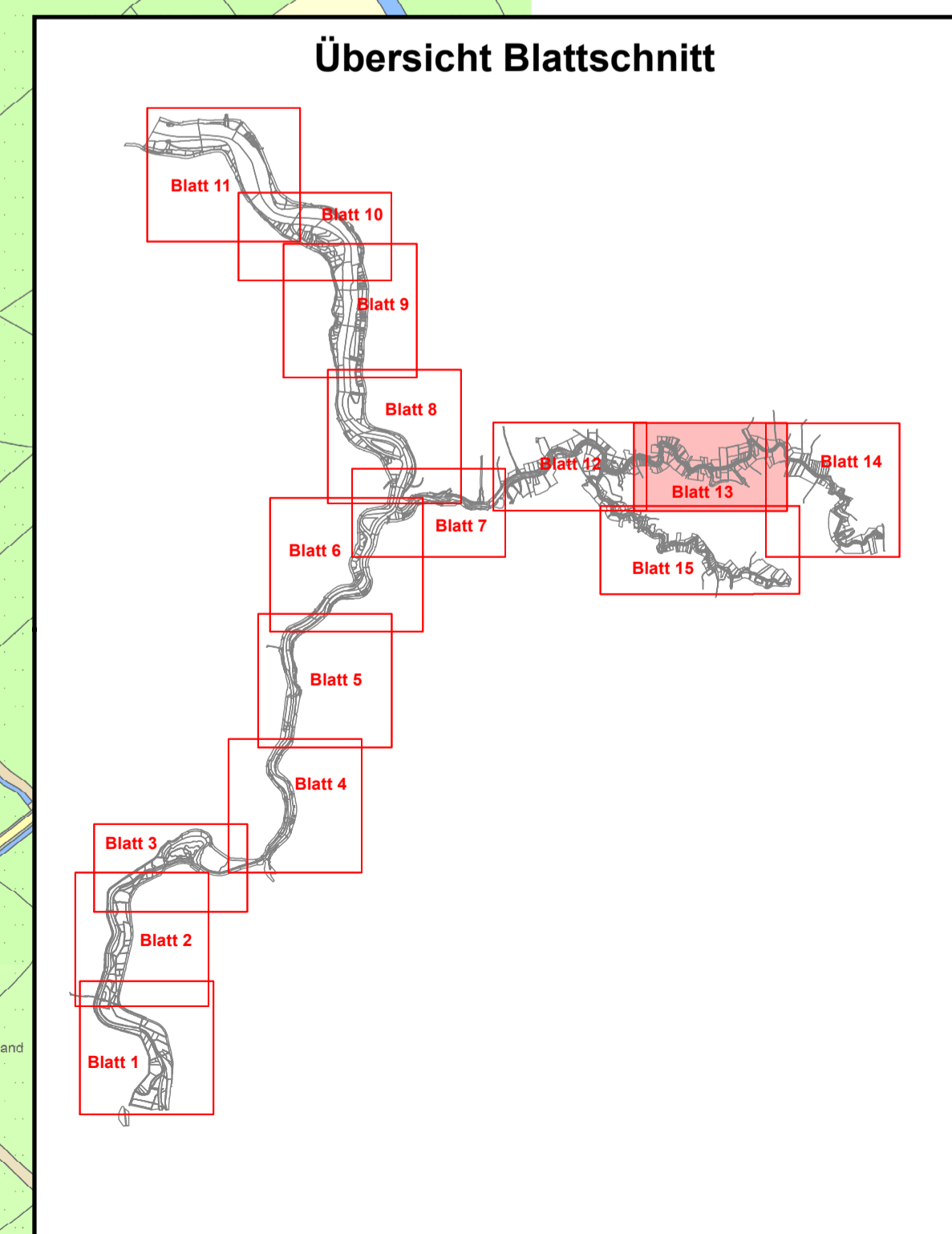
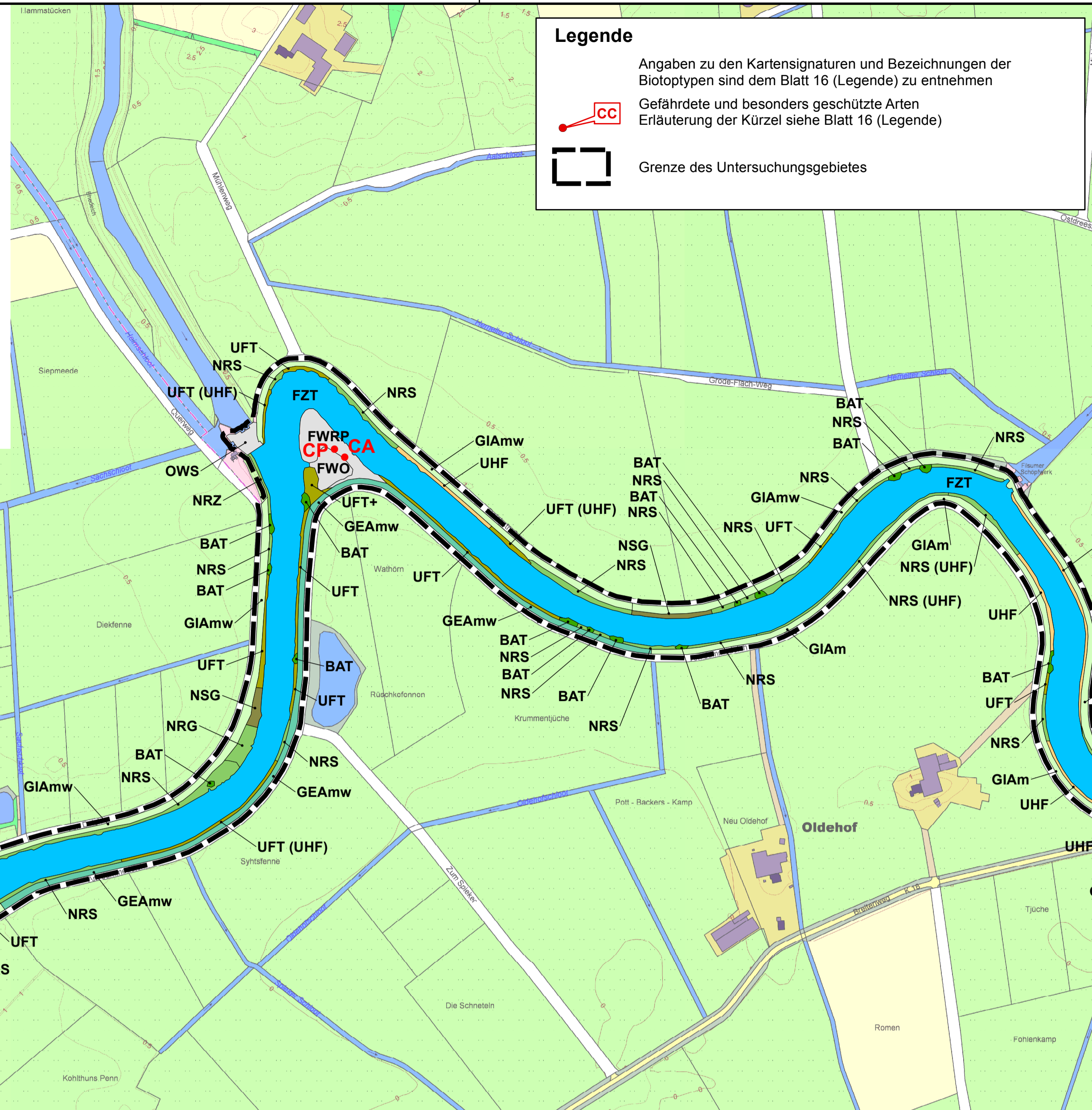
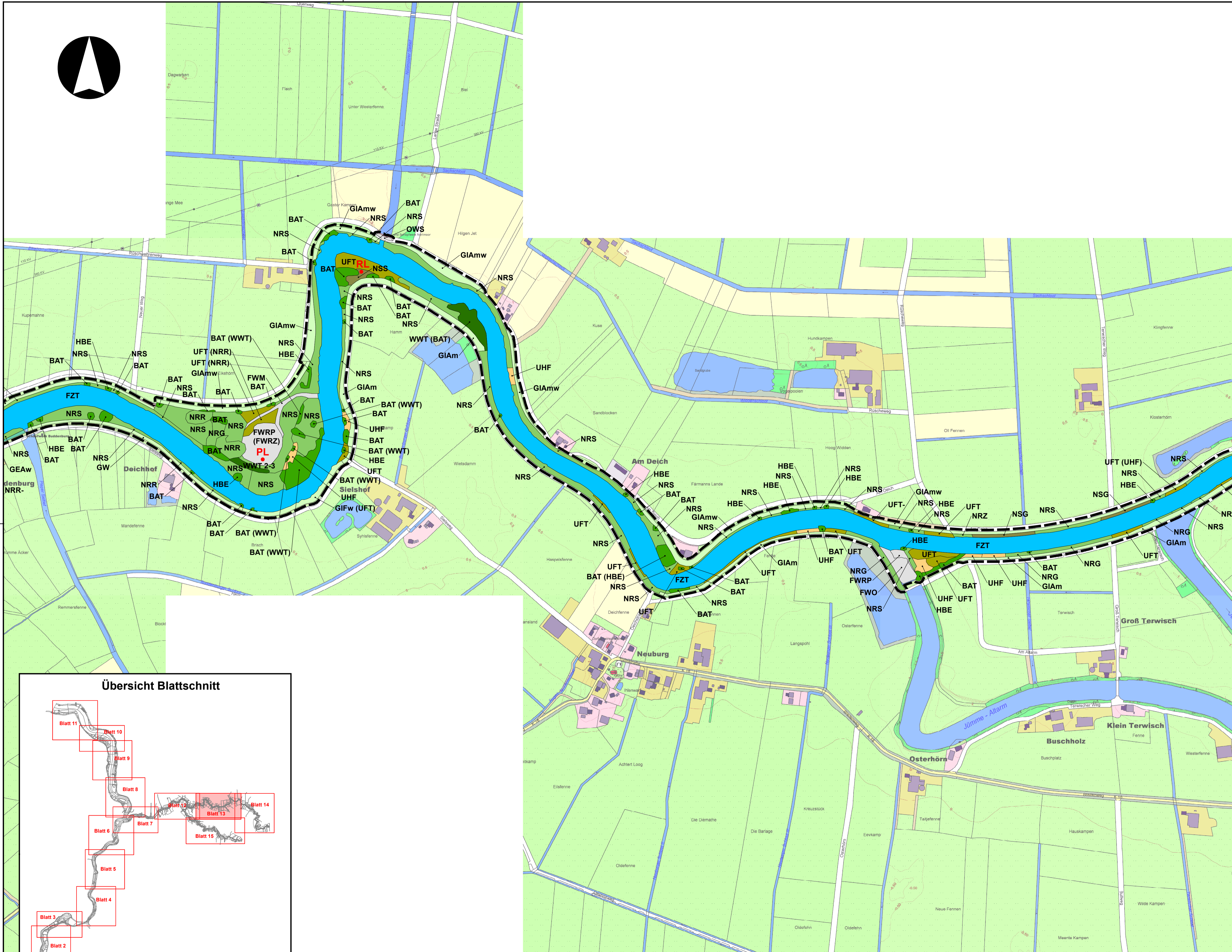


Legende

Angaben zu den Kartensignaturen und Bezeichnungen der Biotypen sind dem Blatt 16 (Legende) zu entnehmen
 Gefährdete und besonders geschützte Arten
 Erläuterung der Kürzel siehe Blatt 16 (Legende)

Grenze des Untersuchungsgebietes



Nr.	Art der Änderung	Datum	Name			
IBL Umweltplanung GmbH Bahnhofstraße 14a · 26 122 Oldenburg Tel. 0441 - 505017 10 · Fax 0441 - 505017 11 www.ibl-umweltplanung.de						
gezeichnet	Datum	Name	Malsstab	Format	Projekt Nr.	
bearbeitet	Nov. 2019	Richter	1 : 5.000	104,0x59,4	1297	<i>B. Richter</i>
geprüft	Nov. 2019	Hinz				(Unterschrift)
	Nov. 2019	Wollers				
Auftraggeber Landkreis Emsland Ordeneroderung 1 D - 49716 Meppen Tel.: 05931/44-0 Fax : 05931/44-3621 <i>S. Kruse</i> (Kruse)						
Projekt Regionale Infrastrukturmaßnahme Ems: Flexibilisierung der Staufunktion des Emssperwerks / Umsetzung von Artikel 18 Masterplan Ems 2050						
Antragsunterlage UVP - Bericht						
Planinhalt Biotypen und gefährdete/ geschützte Arten Bestand und Auswirkungen						
Zeichnungsnummer		Anlagennummer		ArcView / CAD-File		
Karte C 5-1, Blatt 13/16				Karte C-5_13_mxd		