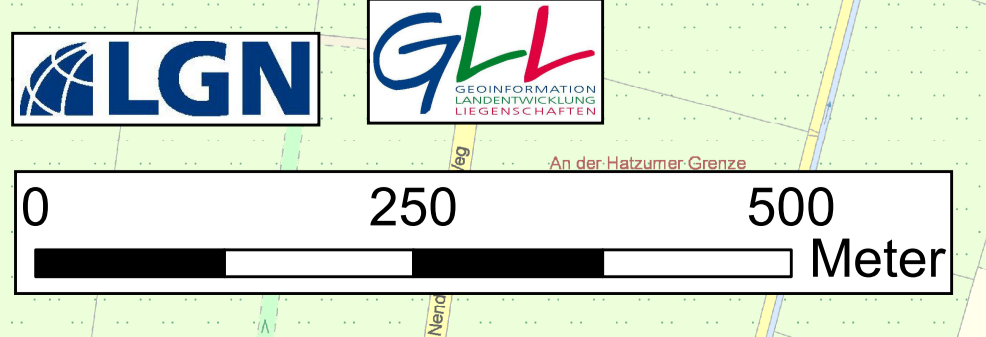
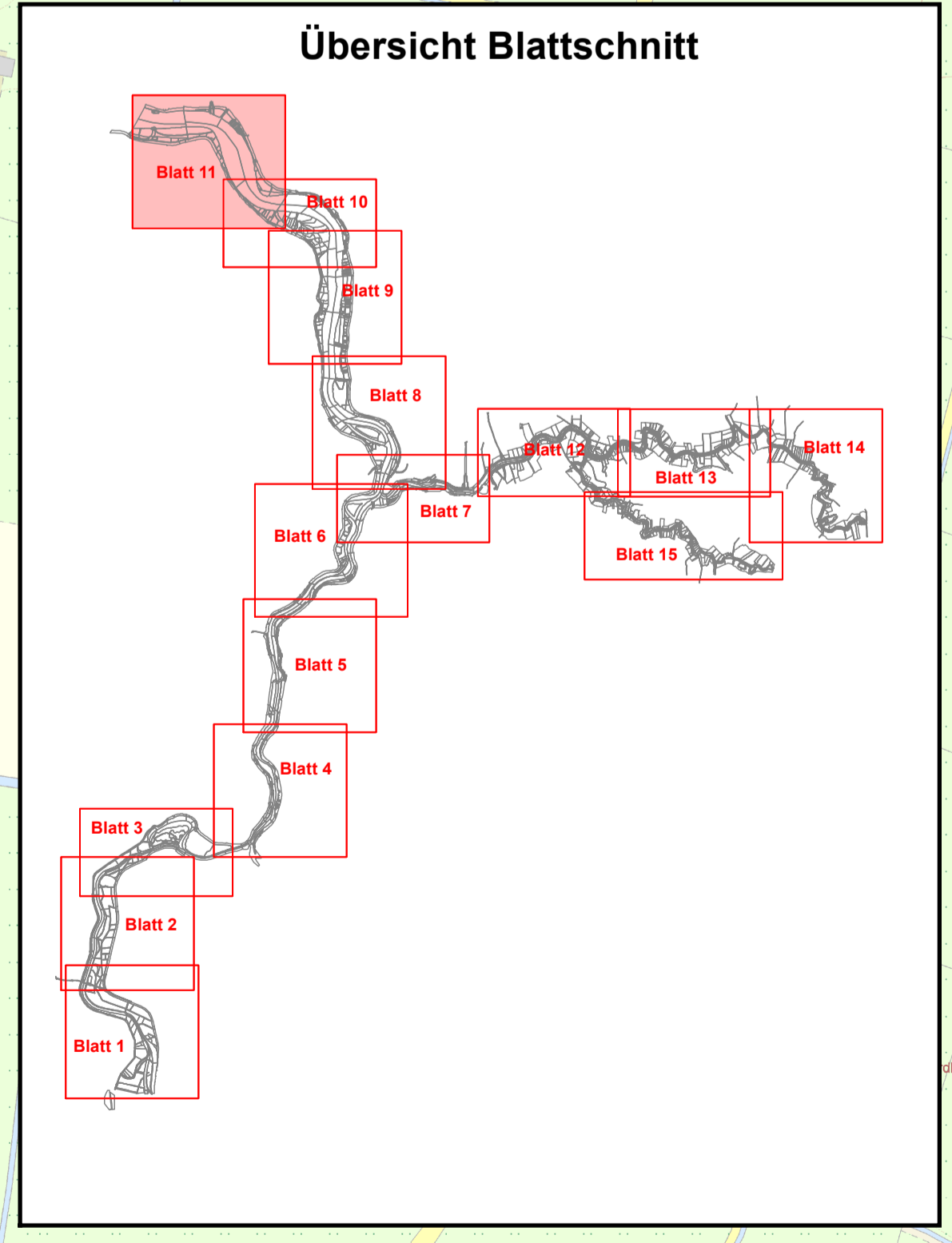
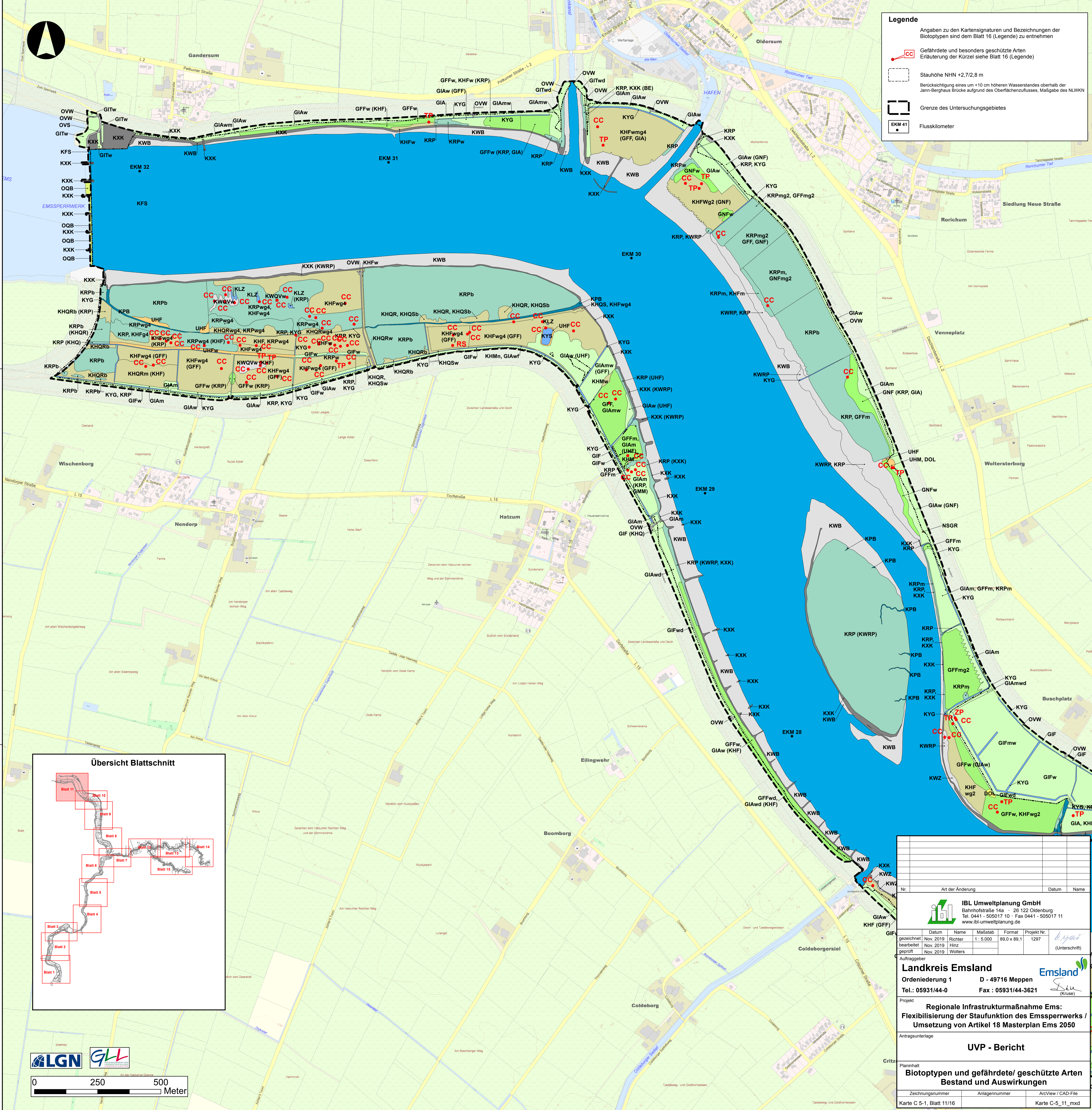


**Legende**

- Angaben zu den Kartensignaturen und Bezeichnungen der Biotypen sind dem Blatt 16 (Legende) zu entnehmen
- Gefährdete und besonders geschützte Arten  
Erläuterung der Kürzel siehe Blatt 16 (Legende)
- Stauhöhe NHN +2,7/2,8 m  
Berücksichtigung eines um +10 cm höheren Wasserstandes oberhalb der Jann-Berghaus Brücke aufgrund des Oberflächenzuflusses, Maßgabe des NLWKN
- Grenze des Untersuchungsgebietes
- EKM 41  
Flusskilometer



<p><b>IBL Umweltplanung GmbH</b> Bahnhofstraße 14a · 26122 Oldenburg Tel. 0441 - 505017 10 · Fax 0441 - 505017 11 www.ibl-umweltplanung.de</p>		<p>Nr. _____ Art der Änderung _____ Datum _____ Name _____</p>	
<p>Datum gezeichnet: Nov. 2019 bearbeitet: Nov. 2019 geprüft: Nov. 2019</p>	<p>Name: Richter Maßstab: 1:5.000 Format: 89,0 x 89,1</p>	<p>Projekt Nr.: 1297</p>	<p>(Unterschrift)</p>
<p><b>Landkreis Emsland</b> Ordniederung 1 D - 49716 Meppen Tel.: 05931/44-0 Fax : 05931/44-3621</p>			
<p>Projekt: <b>Regionale Infrastrukturmaßnahme Ems: Flexibilisierung der Staufunktion des Emssperwerkes / Umsetzung von Artikel 18 Masterplan Ems 2050</b></p>			
<p>Antragsunterlage: <b>UVP - Bericht</b></p>			
<p>Planinhalt: <b>Biotypen und gefährdete/ geschützte Arten Bestand und Auswirkungen</b></p>			
<p>Zeichnungsnummer: Karte C 5-1, Blatt 11/16</p>	<p>Anlagennummer:</p>	<p>ArcView / CAD-File</p>	<p>Karte C-5_11_mxd</p>