

H = 40000,000 m  
T = 13,560 m  
f = 0,002 m  
km 300+095,708  
h TS = 43,101 m

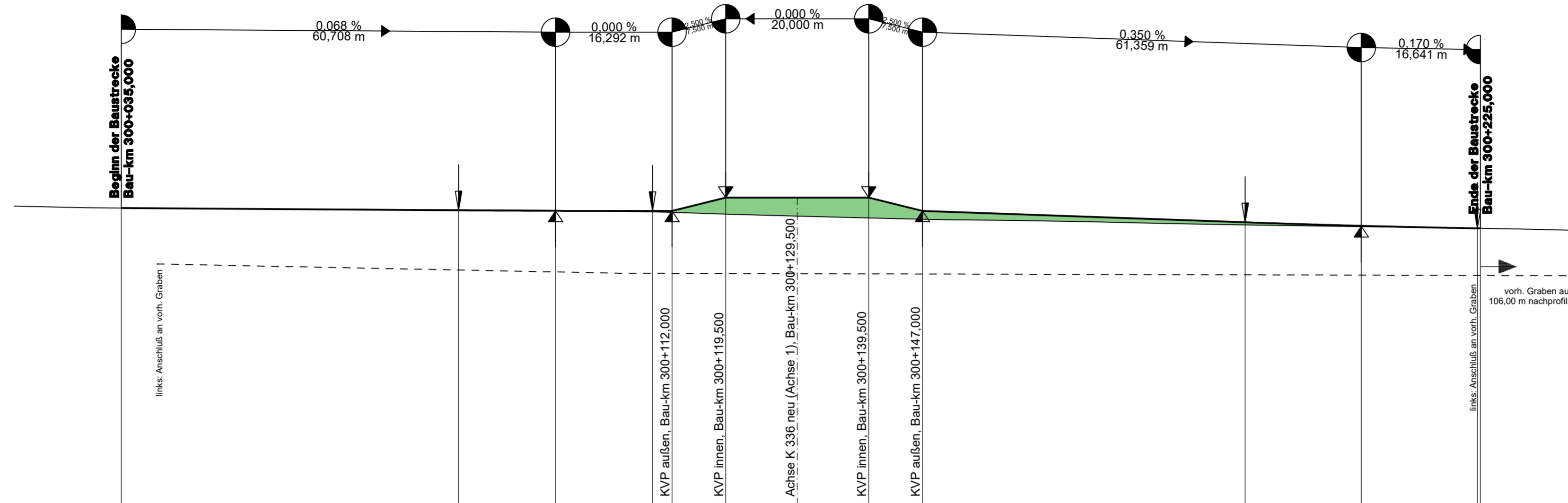
H = KNICK  
km 300+112,000  
h TS = 43,101 m

H = KNICK  
km 300+119,500  
h TS = 43,288 m

H = KNICK  
km 300+139,500  
h TS = 43,288 m

H = KNICK  
km 300+147,000  
h TS = 43,101 m

H = 18000,000 m  
T = 16,236 m  
f = 0,007 m  
km 300+208,359  
h TS = 42,886 m



39,00 m ü. NHN

		35,00	40,00	60,00	80,00	82,15	95,71	100,00	109,27	112,00	119,50	120,00	139,50	140,00	147,00	160,00	180,00	192,12	200,00	208,36	220,00	224,60	225,00	240,00	
Gradientenhöhe		43,14	43,14	43,13	43,11	43,11	43,10	43,10	43,10	43,10	43,29	43,29	43,29	43,28	43,10	43,06	42,99	42,94	42,92	42,89	42,87	42,86	42,86		
Station	20,00	35,00	40,00	60,00	80,00	82,15	95,71	100,00	109,27	112,00	119,50	120,00	139,50	140,00	147,00	160,00	180,00	192,12	200,00	208,36	220,00	224,60	225,00	240,00	
Geländehöhe	43,17	43,14	43,13	43,13	43,12	43,10	43,10	43,10	43,05	43,00	43,00	43,00	42,97	42,93	42,89	42,87	42,87	42,87	42,87	42,87	42,87	42,87	42,87	42,87	42,83
Station Gelände	20,00	40,00	60,00	64,21	80,00	100,00	120,00	140,00	160,00	180,00	200,00	220,00	240,00												

300+100

300+200

**Krümmung**

Maßstab 10/R [cm]

Rechtskurve  
Linkskurve

R=∞  
L=310,010 m

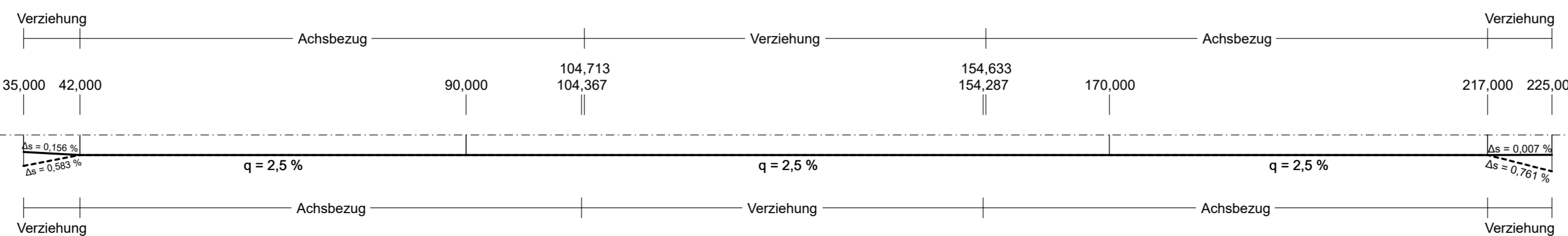
**Querneigung**

Maßstab: 5,00 % / cm [cm]

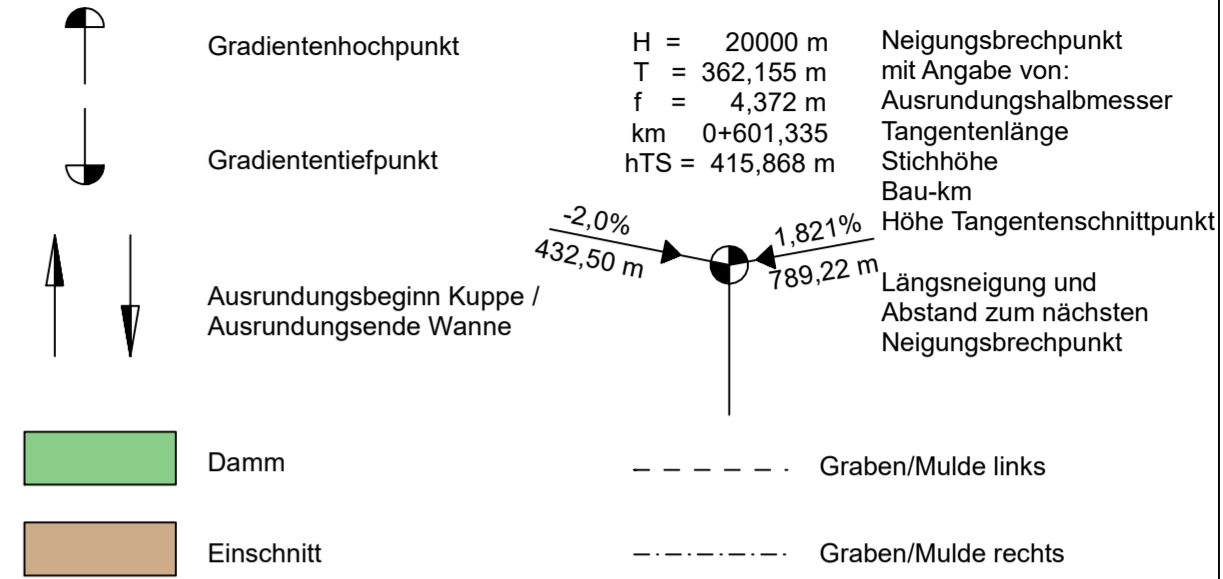
linker Fahrbahnrand  
rechter Fahrbahnrand

Abstand  
des Fahrbahnrandes  
von der Achse  
links

Abstand  
des Fahrbahnrandes  
von der Achse  
rechts



**Zeichenerklärung**



Sweco GmbH  
Karli-Wiechert-Allee 1B  
30625 Hannover

Zertifiziert durch die TÜV Rheinland Cert GmbH  
nach ISO 9001:2015, ISO 14001:2015, OHSAS 18001:2007  
Telefon +49 511 3407-0  
Telefax +49 511 3407-199

	Datum	Zeichen
bearbeitet	12.02.2021	Scz
gezeichnet	12.02.2021	Scs
geprüft	12.02.2021	
gez. i.V. Artal y Hillebrandt		

C:\data\CARD\_Projekte\CARD91\0812-17-015\_Bues\_K336\_B442\_FE\FE\_06\_HP\_300.PLT FE\_06\_HP\_300 17.02.21 DE

Nr.	Art der Änderung	Datum	Zeichen

**FESTSTELLUNGSENTWURF**



Region Hannover  
Fachbereich Verkehr  
Postfach 147, 30001 Hannover

Unterlage / Blatt-Nr.: 6 / 6  
Höhenplan  
K 333 (Achse 300)  
Maßstab: 1 : 500 / 50

Straße / Abschn.-Nr. / Station:  
K 336 / 10 / 0,0 bis 1,657

Datum  
Zeichen  
geprüft: 15.02.2021 gez. Engehausen

**Ersatz der Bahnübergänge in Poggenhagen  
B 442 und K 336**

Aufgestellt:  
Region Hannover, den 24.02.2021

im Auftrag: gez. Schepelmann