Legende:

- Leitungsachse Neubau
- Leitungsachsen Rückbau
- Archivbohrungen
- Archivbohrungen mit Grundwassermessstellen
- BS — Kleinrammbohrung
- DPH — schwere Rammsondierung
- Trinkwasserschutzgebiet

DR. SPANG

Lageplan Leitungstrasse mit Aufschlusspunkten

AUFTRAGGEBER: TenneT — Taking power further

PROJEKT:
380-kVLeitung
Stade - Landesbergen
Abschnitt 6: Hoya - Steyerberg

Anlage:	18.9.1.1
Projekt Nr.:	37.5130
Plan Nr.:	37.5130/18.9.1.1
Datum:	03/2021
Maßstab:	1:5.000
Gezeichnet:	Wen
Geprüft:	Eh

S:\Pläne\laufende Projekte\P5100-5199\P5130 TenneT STALA\6_Geotechnik\Gutachten\Strecke\Geotechnik\Abschnitt 6\P5130_Anl.8_LP_Arbeitsblaetter_Rev01.dwg
Ansichtsfenster : Blatt - (51a)

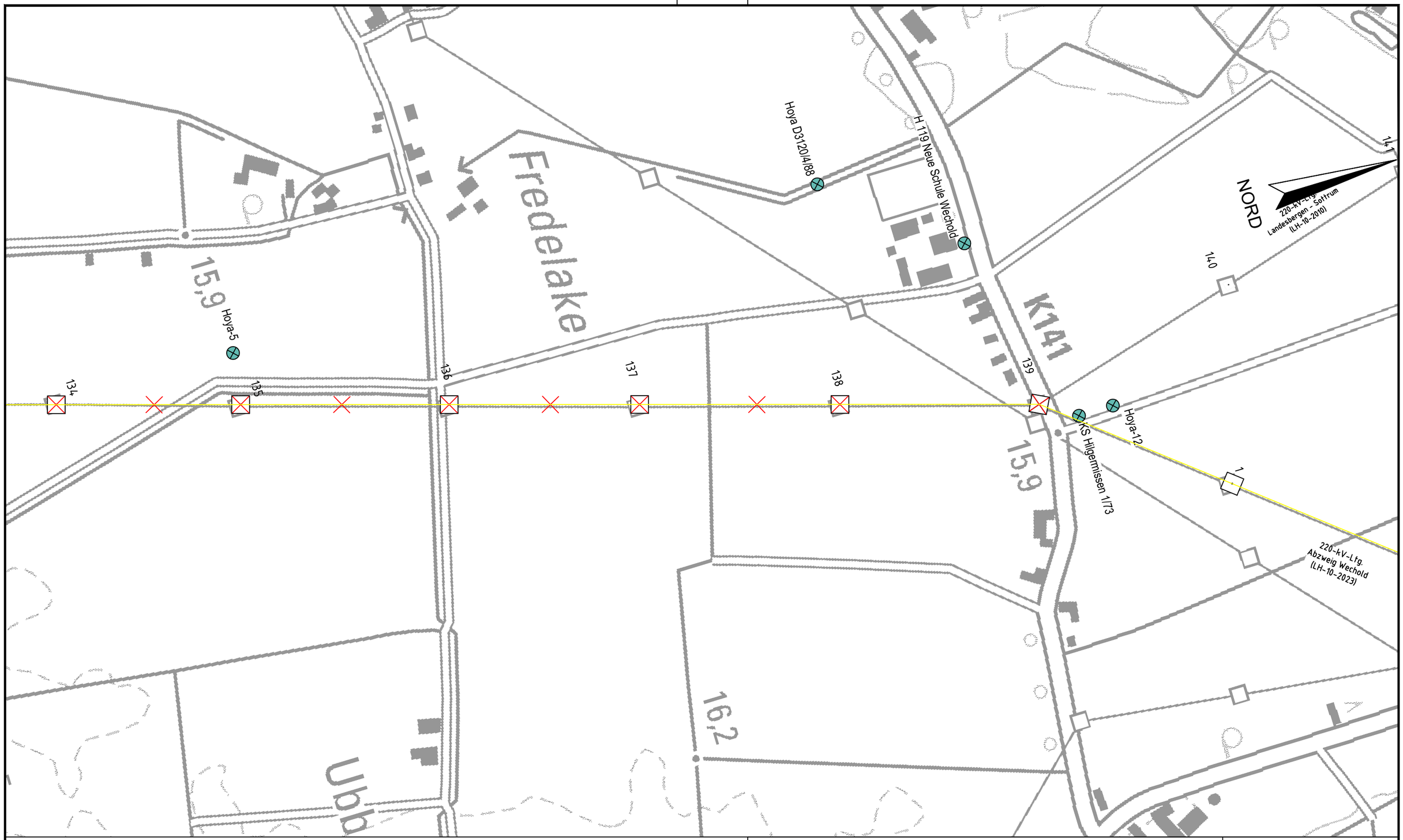

Legende:

- Leitungsachse Neubau
- Leitungsachsen Rückbau
- Archivbohrungen
- Archivbohrungen mit Grundwassermessstellen
- BS Kleinrammbohrung
- DPH schwere Rammsondierung
- Trinkwasserschutzgebiet

DR. SPANG

Lageplan Leitungstrasse mit Aufschlusspunkten

AUFTRAGGEBER:

TenneT Taking power further

PROJEKT:

380-kVLeitung
Stade - Landesbergen
Abschnitt 6: Hoya - Steyerberg

Anlage:	18.9.1.2
Projekt Nr.:	37.5130
Plan Nr.:	37.5130/18.9.1.2
Datum:	03/2021
Maßstab:	1:5.000
Gezeichnet:	Wen
Geprüft:	Eh

S:\Pläne\laufende Projekte\P5100-5199\P5130 TenneT STALA\6_Geotechnik\Gutachten\Strecke\Geotechnik\Abschnitt 6\P5130_Anl.8_LP_Arbeitsblaetter_Rev01.dwg
Ansichtsfenster : Blatt - (51b)

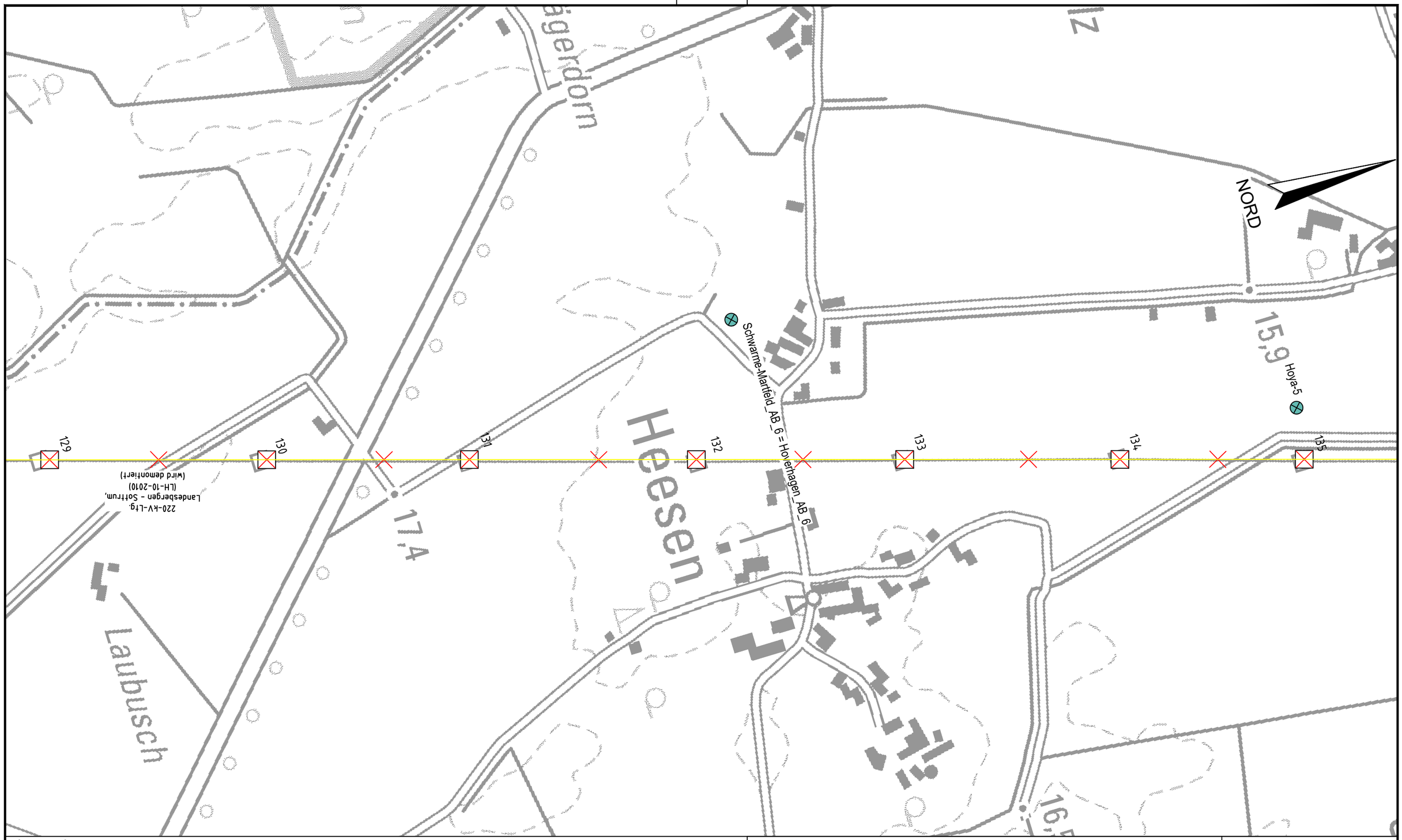

Legende:

- Leitungsachse Neubau
- Leitungsachsen Rückbau
- Archivbohrungen
- Archivbohrungen mit Grundwassermessstellen
- BS — Kleinrammbohrung
- DPH — schwere Rammsondierung
- Trinkwasserschutzgebiet

DR. SPANG

Lageplan Leitungstrasse mit Aufschlusspunkten

AUFTRAGGEBER: TenneT — Taking power further

PROJEKT:
380-kVLeitung
Stade - Landesbergen
Abschnitt 6: Hoya - Steyerberg

Anlage:	18.9.1.3
Projekt Nr.:	37.5130
Plan Nr.:	37.5130/18.9.1.3
Datum:	03/2021
Maßstab:	1:5.000
Gezeichnet:	Wen
Geprüft:	Eh

S:\Pläne\laufende Projekte\P5100-5199\P5130 TenneT STALA\6_Geotechnik\Gutachten\Strecke\Ansichtsfenster : Blatt - (51c)

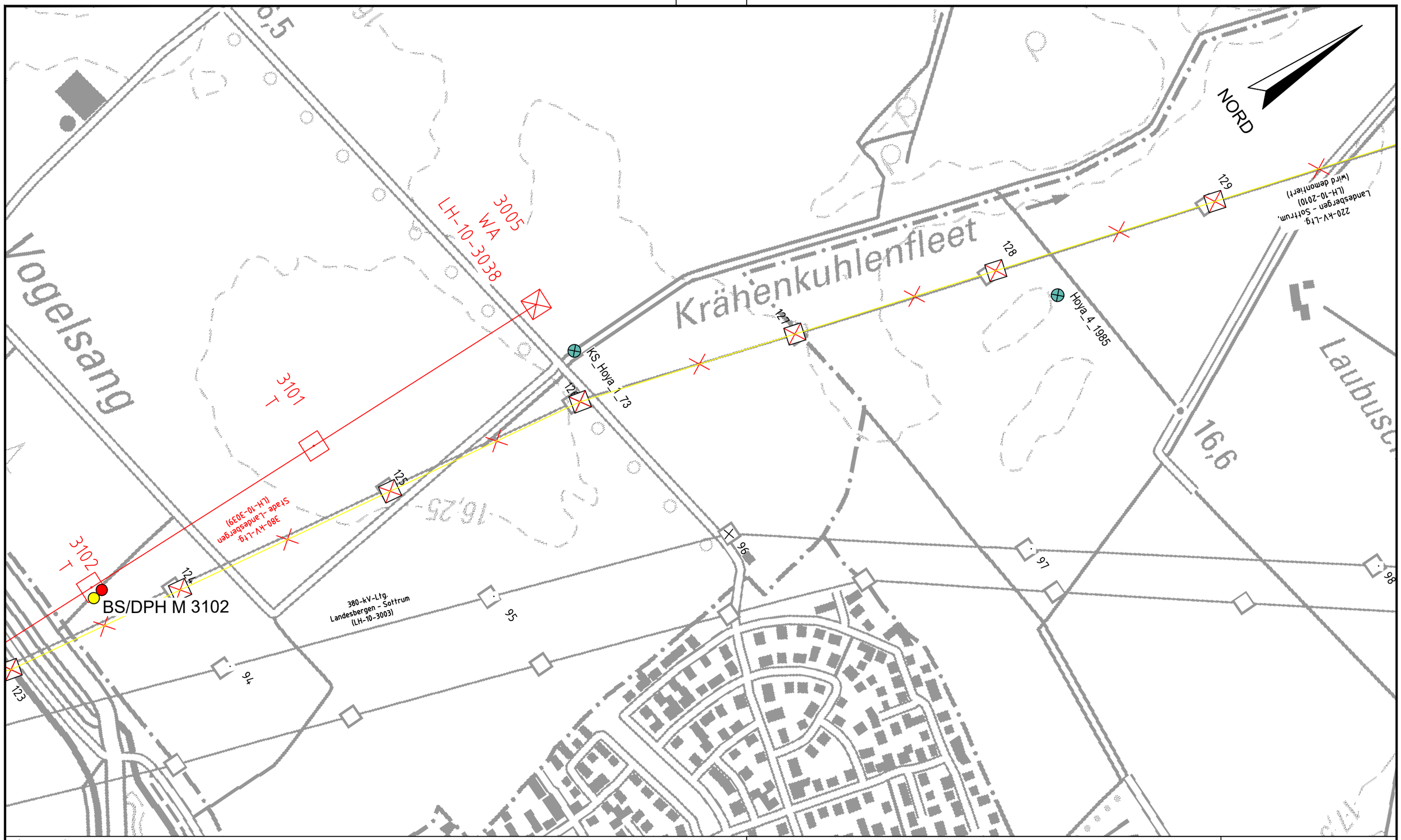

Legende:

- Leitungsachse Neubau
- Leitungsachsen Rückbau
- Archivbohrungen
- Archivbohrungen mit Grundwassermessstellen
- BS — Kleinrammbohrung
- DPH — schwere Rammsondierung
- Trinkwasserschutzgebiet

DR. SPANG

Lageplan Leitungstrasse mit Aufschlusspunkten

AUFTRAGGEBER: TenneT Taking power further

PROJEKT:
380-kVLeitung
Stade - Landesbergen
Abschnitt 6: Hoya - Steyerberg

Anlage:	18.9.1.4
Projekt Nr.:	37.5130
Plan Nr.:	37.5130/18.9.1.4
Datum:	03/2021
Maßstab:	1:5.000
Gezeichnet:	Wen
Geprüft:	Eh

S:\Pläne\laufende Projekte\P5100-5199\P5130 TenneT STALA\6_Geotechnik\Gutachten\Strecke\Geotechnik\Abschnitt 6\P5130_Anl.8_LP_Arbeitsblaetter_Rev01.dwg
Ansichtsfenster : Blatt - (52)

S:\Pläne\laufende Projekte\P5100-5199\P5130 TenneT STALA\6_Geotechnik\Gutachten\Strecke\Geotechnik\Abschnitt 6\P5130_Anl.8_LP_Arbeitsblaetter_Rev01.dwg
Ansichtsfenster : Blatt - (53)

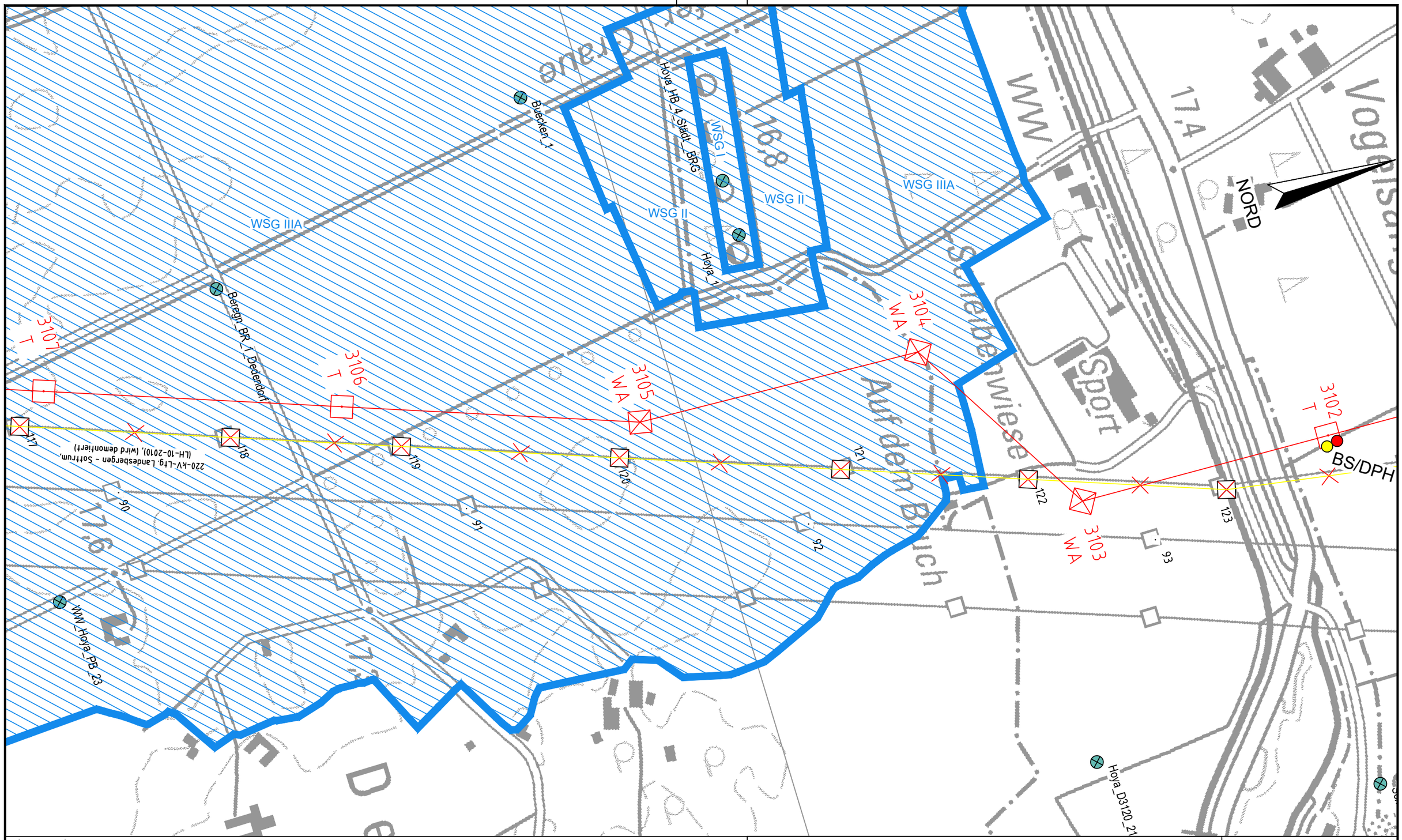

Legende:

- Leitungsachse Neubau
- Leitungsachsen Rückbau
- Archivbohrungen
- Archivbohrungen mit Grundwassermessstellen
- BS — Kleinrammbohrung
- DPH — schwere Rammsondierung
- Trinkwasserschutzgebiet

DR. SPANG

Lageplan Leitungstrasse mit Aufschlusspunkten

AUFTRAGGEBER: TenneT Taking power further

PROJEKT:
380-kVLeitung
Stade - Landesbergen
Abschnitt 6: Hoya - Steyerberg

Anlage:	18.9.1.5
Projekt Nr.:	37.5130
Plan Nr.:	37.5130/18.9.1.5
Datum:	03/2021
Maßstab:	1:5.000
Gezeichnet:	Wen
Geprüft:	Eh

S:\Pläne\laufende Projekte\P5100-5199\P5130 TenneT STALA\6_Geotechnik\Gutachten\Strecke\Geotechnik\Abschnitt 6\P5130_Anl.8_LP_Arbeitsblaetter_Rev01.dwg
Ansichtsfenster : Blatt - (54)

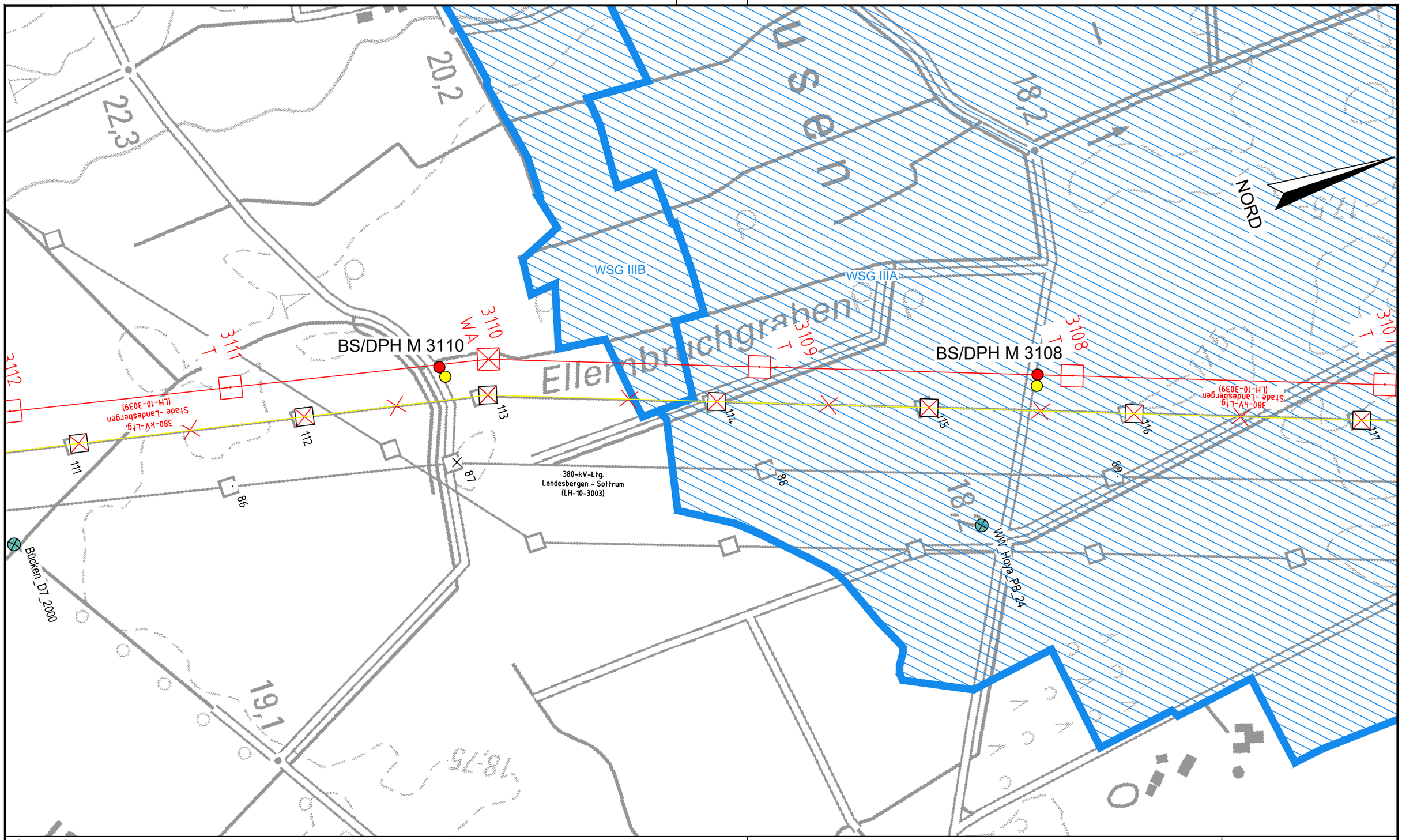

Legende:

- Leitungsachse Neubau
- Leitungsachsen Rückbau
- Archivbohrungen
- Archivbohrungen mit Grundwassermessstellen
- BS — Kleinrammbohrung
- DPH — schwere Rammsondierung
- Trinkwasserschutzgebiet

DR. SPANG

Lageplan Leitungstrasse mit Aufschlusspunkten

AUFTRAGGEBER: TenneT — Taking power further

PROJEKT:
380-kVLeitung
Stade - Landesbergen
Abschnitt 6: Hoya - Steyerberg

Anlage:	18.9.1.6
Projekt Nr.:	37.5130
Plan Nr.:	37.5130/18.9.1.6
Datum:	03/2021
Maßstab:	1:5.000
Gezeichnet:	Wen
Geprüft:	Eh

S:\Pläne\laufende Projekte\P5100-5199\P5130 TenneT STALA\6_Geotechnik\Gutachten\Strecke\Geotechnik\Abschnitt 6\P5130_Anl.8_LP_Arbeitsblaetter_Rev01.dwg

Ansichtsfenster : Blatt - (55)

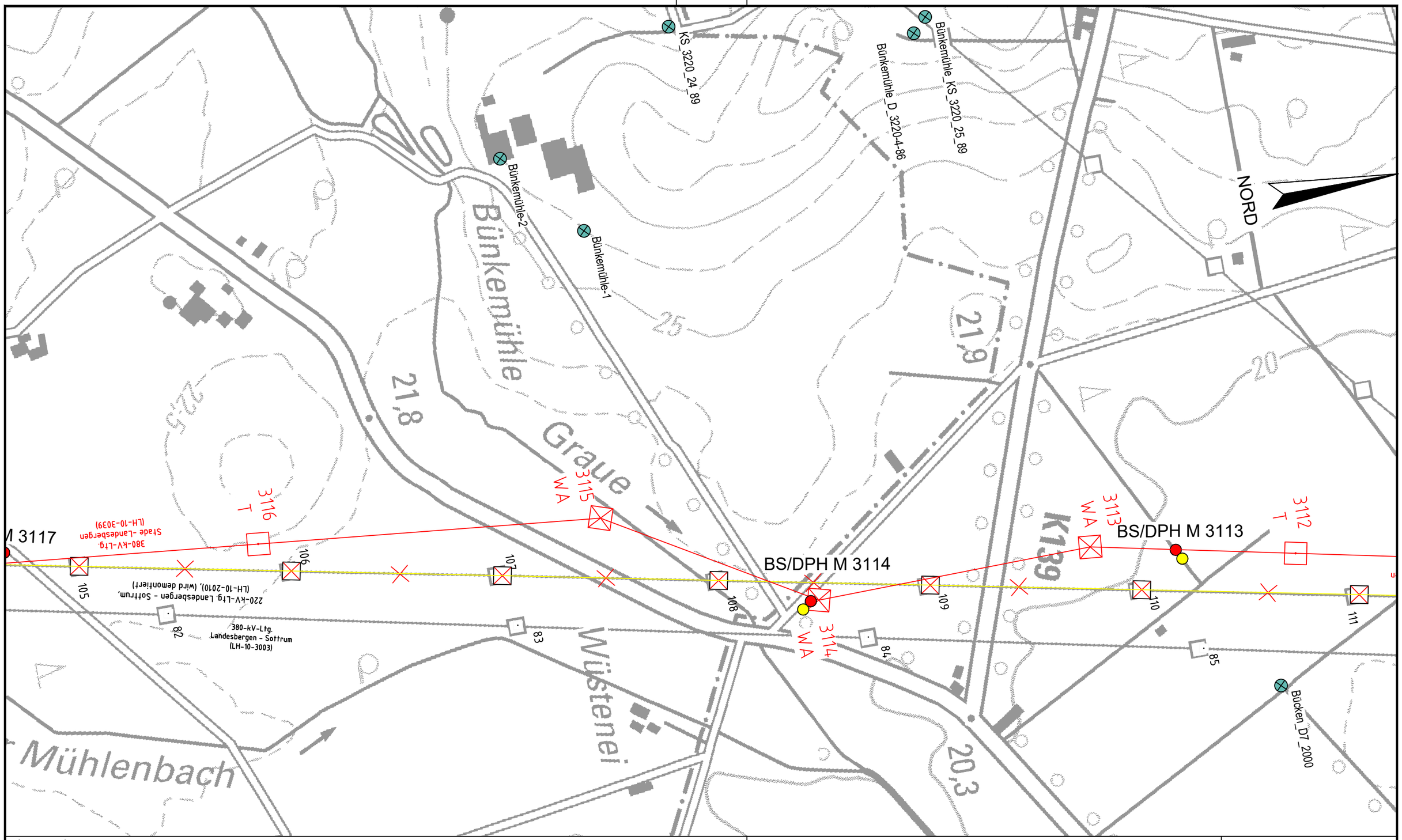

Legende:

- Leitungsachse Neubau
- Leitungsachsen Rückbau
- Archivbohrungen
- Archivbohrungen mit Grundwassermessstellen
- BS — Kleinrammbohrung
- DPH — schwere Rammsondierung
- Trinkwasserschutzgebiet

DR. SPANG

Lageplan Leitungstrasse mit Aufschlusspunkten

AUFTRAGGEBER: TenneT Taking power further

PROJEKT:
380-kVLeitung
Stade - Landesbergen
Abschnitt 6: Hoya - Steyerberg

Anlage:	18.9.1.7
Projekt Nr.:	37.5130
Plan Nr.:	37.5130/18.9.1.7
Datum:	03/2021
Maßstab:	1:5.000
Gezeichnet:	Wen
Geprüft:	Eh

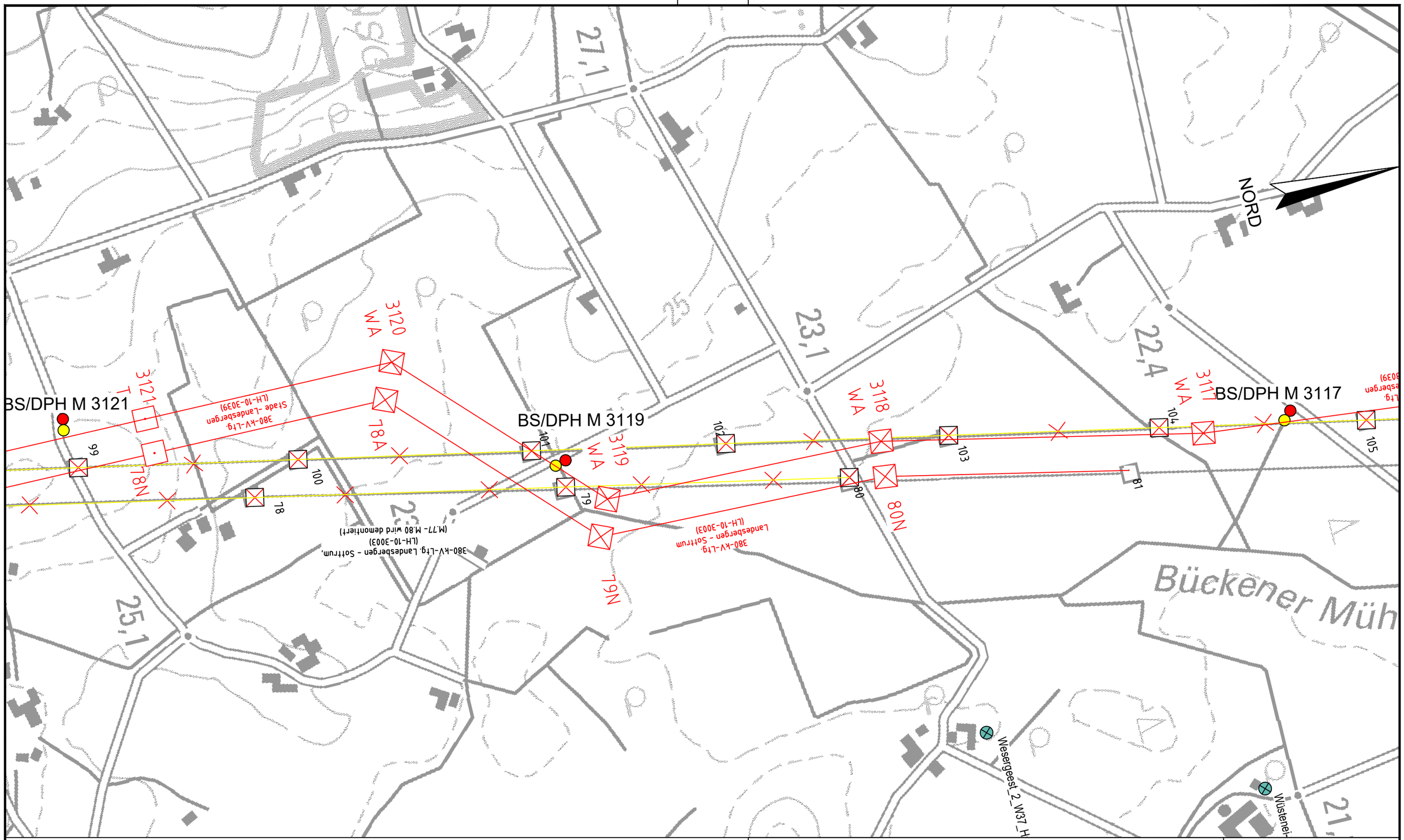

Legende:

- Leitungsachse Neubau
- Leitungsachsen Rückbau
- Archivbohrungen
- Archivbohrungen mit Grundwassermessstellen
- BS — Kleinrammbohrung
- DPH — schwere Rammsondierung
- Trinkwasserschutzgebiet

DR. SPANG

Lageplan Leitungstrasse mit Aufschlusspunkten

AUFTRAGGEBER: TenneT — Taking power further

PROJEKT:
380-kVLeitung
Stade - Landesbergen
Abschnitt 6: Hoya - Steyerberg

Anlage:	18.9.1.8
Projekt Nr.:	37.5130
Plan Nr.:	37.5130/18.9.1.8
Datum:	03/2021
Maßstab:	1:5.000
Gezeichnet:	Wen
Geprüft:	Eh

S:\Pläne\laufende Projekte\P5100-5199\P5130 TenneT STALA\6_Geotechnik\Gutachten\Strecke\Geotechnik\Abschnitt 6\P5130_Anl.8_LP_Arbeitsblaetter_Rev01.dwg
Ansichtsfenster : Blatt - (56)

S:\Pläne\laufende Projekte\P5100-5199\P5130 TenneT STALA\6_Geotechnik\Gutachten\Streckel\Abschnitt 6\P5130_Anl.8_LP_Arbeitsblaetter_Rev01.dwg
Ansichtsfenster : Blatt - (57)

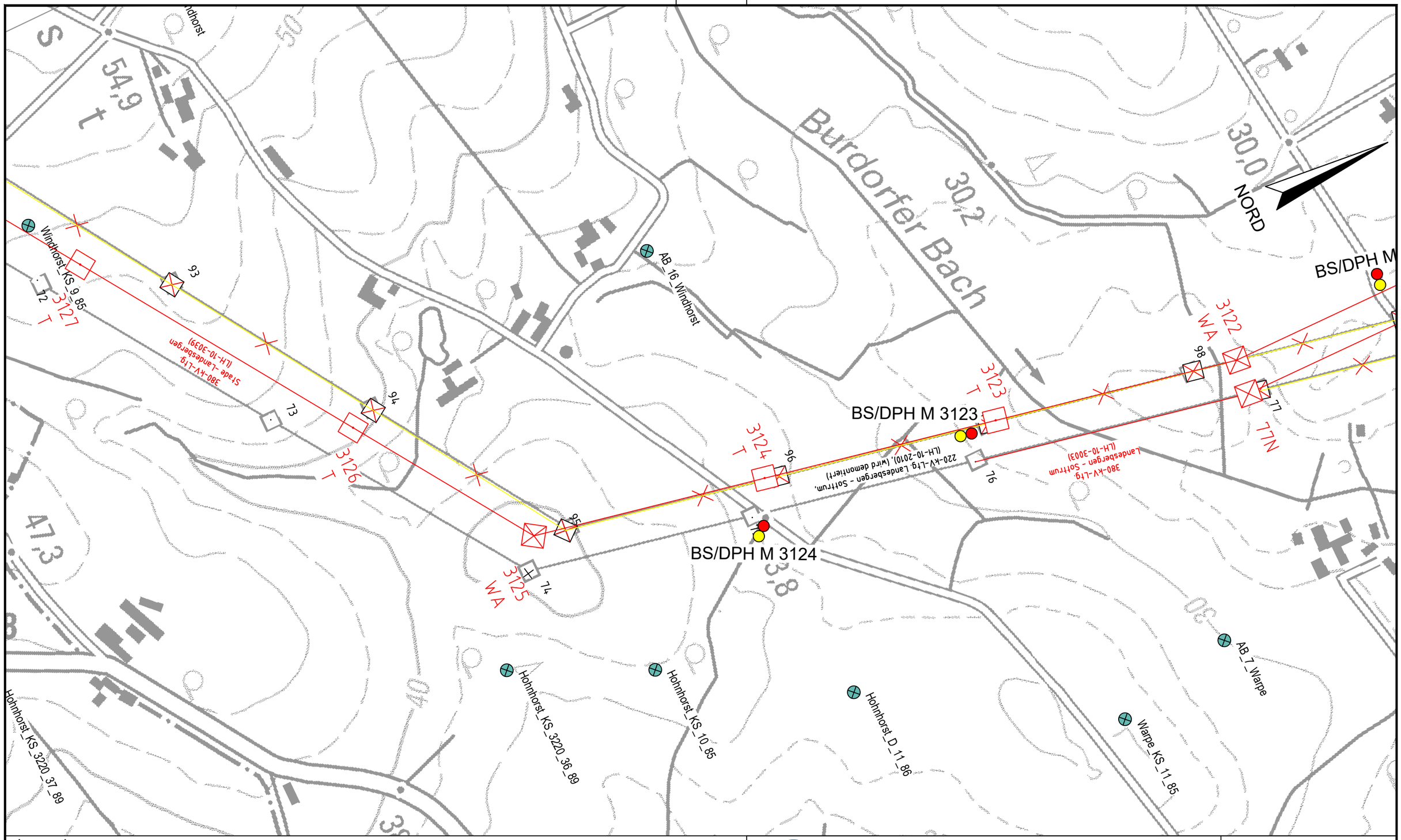

Legende:

- Leitungsachse Neubau
- Leitungsachsen Rückbau
- Archivbohrungen
- Archivbohrungen mit Grundwassermessstellen
- BS — Kleinrammbohrung
- DPH — schwere Rammsondierung
- Trinkwasserschutzgebiet

DR. SPANG

Lageplan Leitungstrasse mit Aufschlusspunkten

AUFTRAGGEBER: TenneT — Taking power further

PROJEKT:
380-kVLeitung
Stade - Landesbergen
Abschnitt 6: Hoya - Steyerberg

Anlage:	18.9.1.9
Projekt Nr.:	37.5130
Plan Nr.:	37.5130/18.9.1.9
Datum:	03/2021
Maßstab:	1:5.000
Gezeichnet:	Wen
Geprüft:	Eh

S:\Pläne\laufende Projekte\P5100-5199\P5130 TenneT STALA\6_Geotechnik\Gutachten\Streckenabschnitt 6\P5130_Anl.8_LP_Arbeitsblaetter_Rev01.dwg
Ansichtsfenster : Blatt - (58)

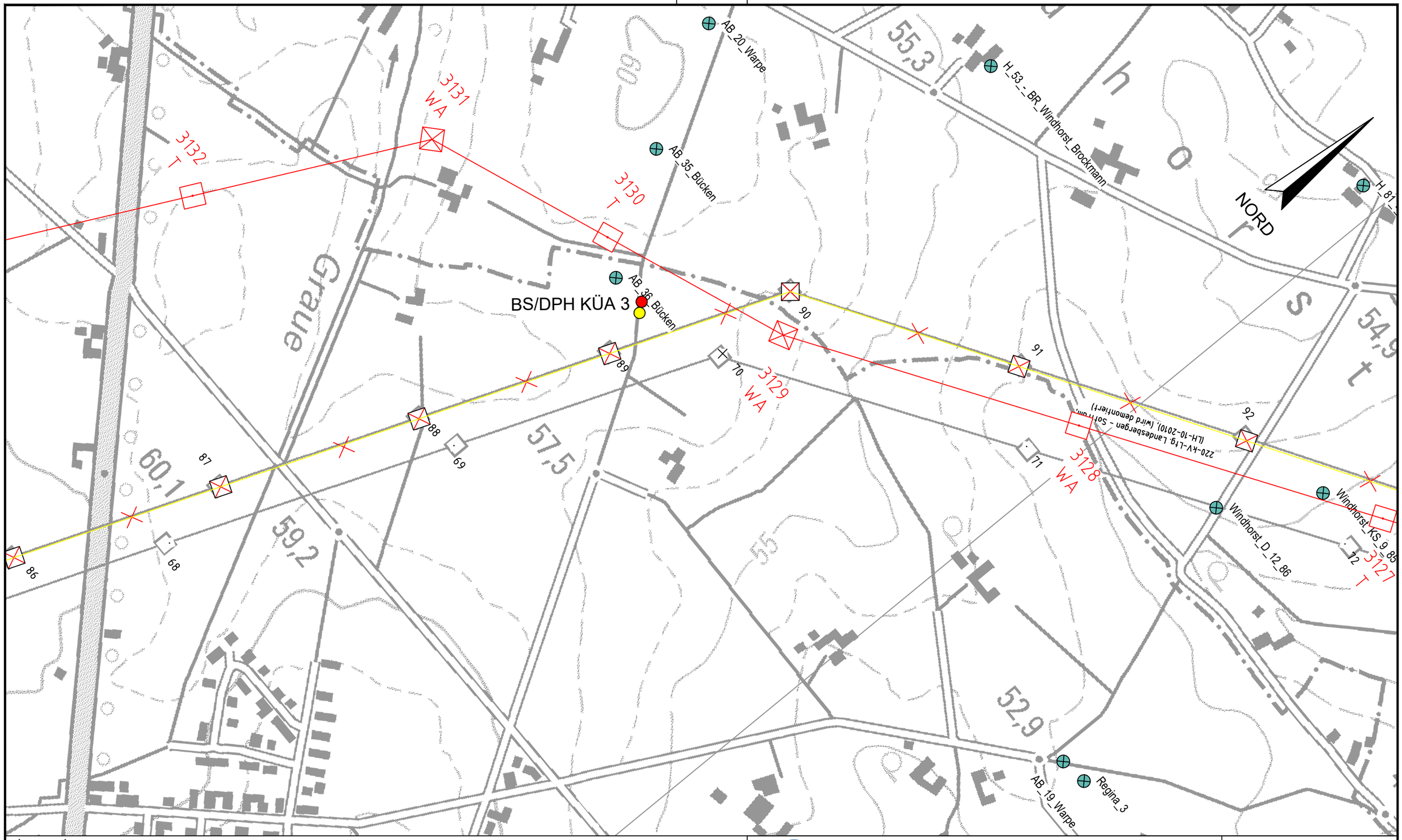

Legende:

- Leitungsachse Neubau
- Leitungsachsen Rückbau
- Archivbohrungen
- Archivbohrungen mit Grundwassermessstellen
- BS — Kleinrammbohrung
- DPH — schwere Rammsondierung
- Trinkwasserschutzgebiet

DR. SPANG

Lageplan Leitungstrasse mit Aufschlusspunkten

AUFTRAGGEBER: TenneT — Taking power further

PROJEKT:
380-kVLeitung
Stade - Landesbergen
Abschnitt 6: Hoya - Steyerberg

Anlage:	18.9.1.10
Projekt Nr.:	37.5130
Plan Nr.:	37.5130/18.9.1.10
Datum:	03/2021
Maßstab:	1:5.000
Gezeichnet:	Wen
Geprüft:	Eh

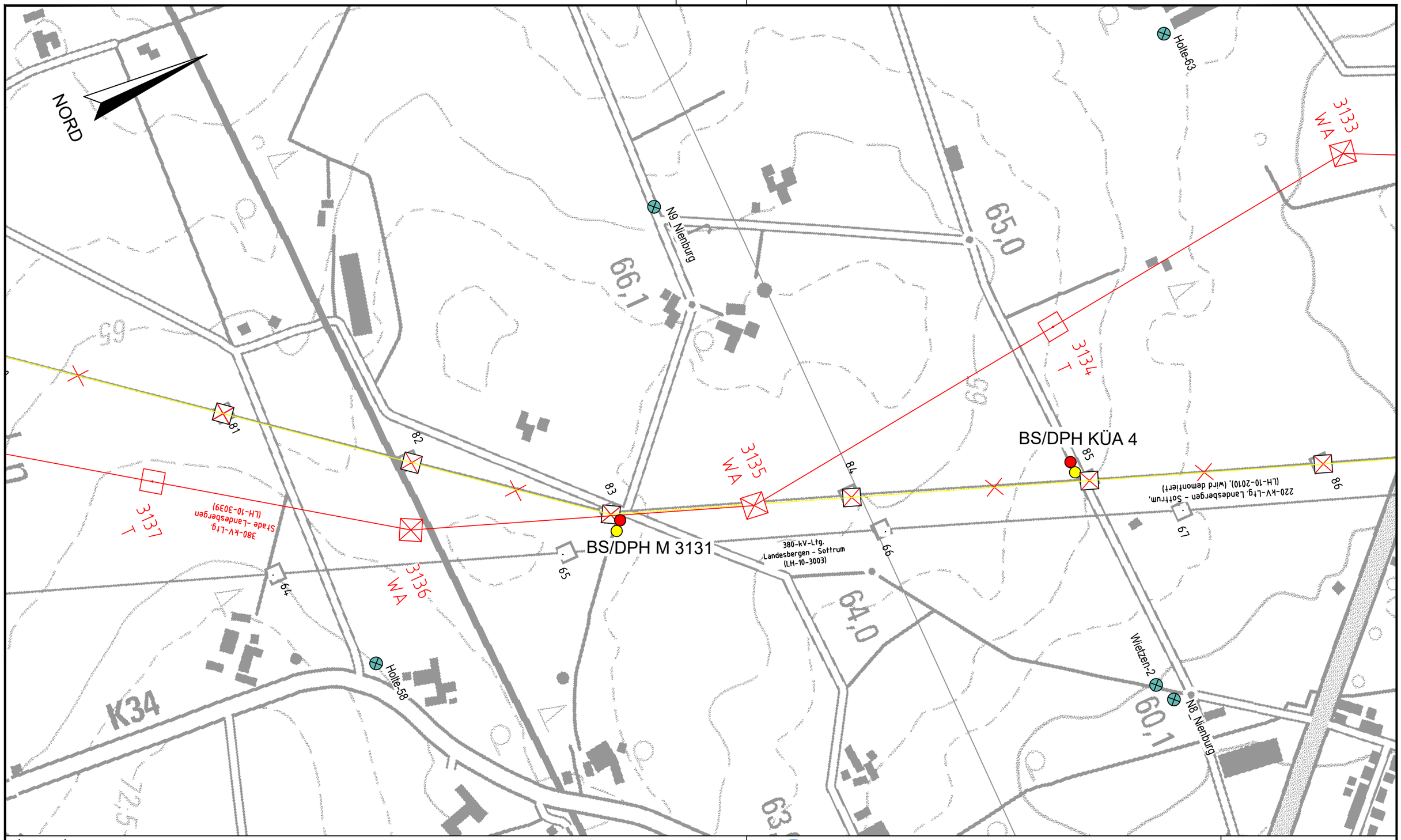

Legende:

- Leitungsachse Neubau
- Leitungsachsen Rückbau
- Archivbohrungen
- Archivbohrungen mit Grundwassermessstellen
- BS — Kleinrammbohrung
- DPH — schwere Rammsondierung
- Trinkwasserschutzgebiet

DR. SPANG

Lageplan Leitungstrasse mit Aufschlusspunkten

AUFTRAGGEBER: TenneT Taking power further

PROJEKT:
380-kVLeitung
Stade - Landesbergen
Abschnitt 6: Hoya - Steyerberg

Anlage:	18.9.1.11
Projekt Nr.:	37.5130
Plan Nr.:	37.5130/18.9.1.11
Datum:	03/2021
Maßstab:	1:5.000
Gezeichnet:	Wen
Geprüft:	Eh

S:\Pläne\laufende Projekte\P5100-5199\P5130 TenneT STALA\6_Geotechnik\Gutachten\Strecke\Geotechnik\Abschnitt 6\P5130_Anl.8_LP_Arbeitsblaetter_Rev01.dwg
Ansichtsfenster : Blatt - (59)

S:\Pläne\laufende Projekte\P5100-5199\P5130 TenneT STALA\6_Geotechnik\Gutachten\Strecke\Geotechnik\Abschnitt 6\P5130_Anl.8_LP_Arbeitsblaetter_Rev01.dwg
Ansichtsfenster : Blatt - (60)

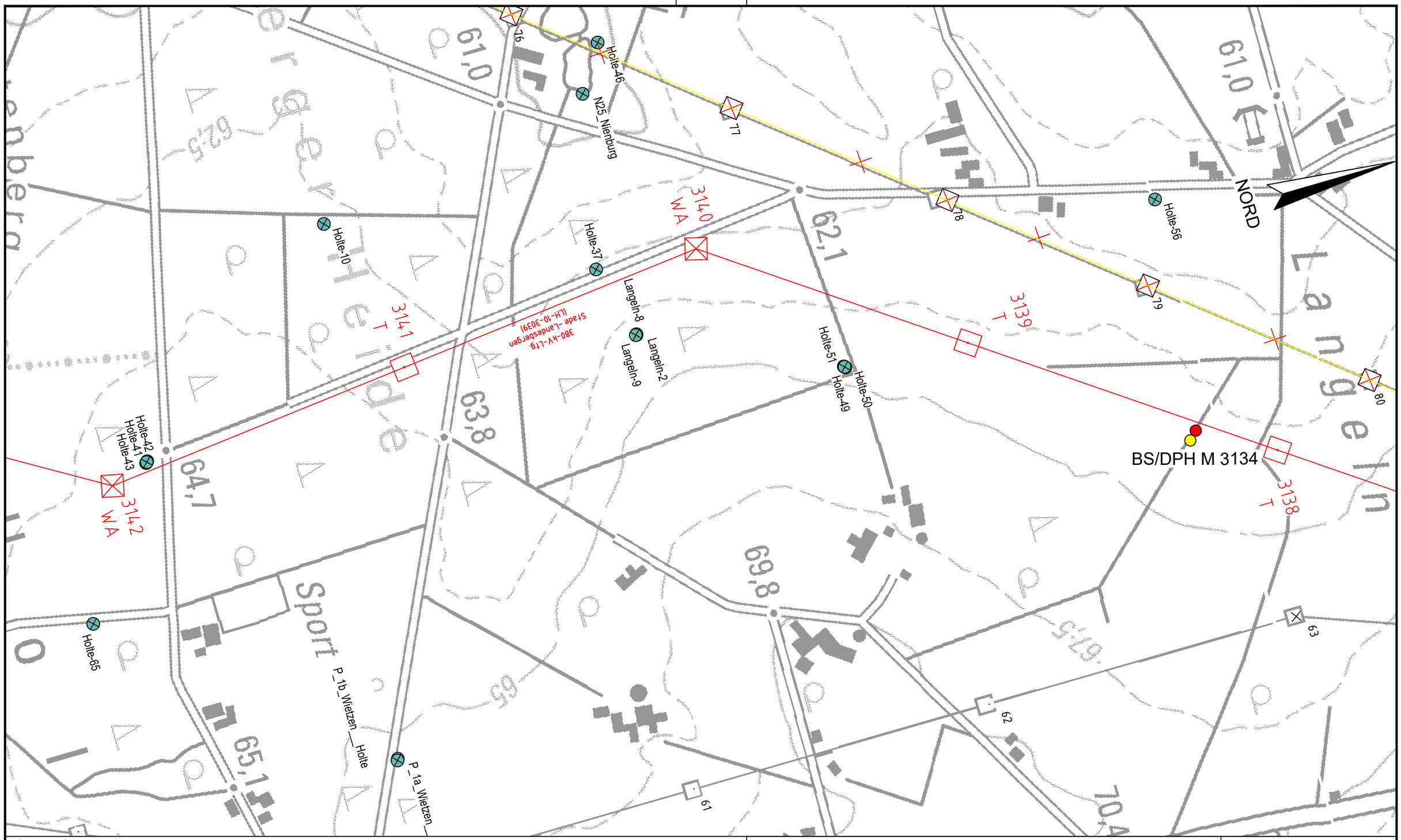

Legende:

- Leitungsachse Neubau
- Leitungsachsen Rückbau
- Archivbohrungen
- Archivbohrungen mit Grundwassermessstellen
- BS — Kleinrammbohrung
- DPH — schwere Rammsondierung
- Trinkwasserschutzgebiet

DR. SPANG

Lageplan Leitungstrasse mit Aufschlusspunkten

AUFTRAGGEBER:

TenneT Taking power further

PROJEKT:

380-kVLeitung
Stade - Landesbergen
Abschnitt 6: Hoya - Steyerberg

Anlage:	18.9.1.12
Projekt Nr.:	37.5130
Plan Nr.:	37.5130/18.9.1.12
Datum:	03/2021
Maßstab:	1:5.000
Gezeichnet:	Wen
Geprüft:	Eh

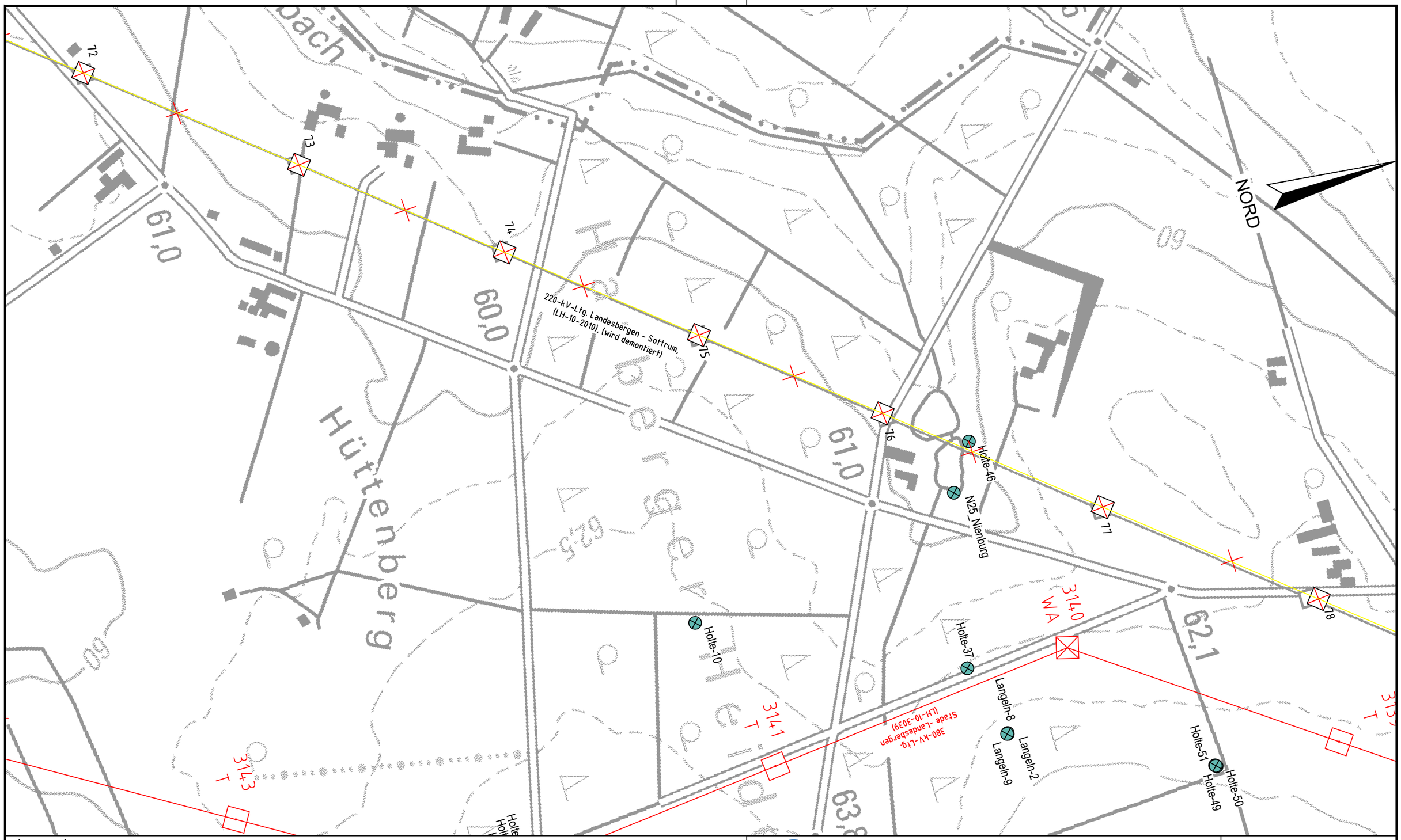

Legende:

- Leitungsachse Neubau
- Leitungsachsen Rückbau
- Archivbohrungen
- Archivbohrungen mit Grundwassermessstellen
- BS — Kleinrammbohrung
- DPH — schwere Rammsondierung
- Trinkwasserschutzgebiet

DR. SPANG

Lageplan Leitungstrasse mit Aufschlusspunkten

AUFTRAGGEBER: TenneT Taking power further

PROJEKT:
380-kVLeitung
Stade - Landesbergen
Abschnitt 6: Hoya - Steyerberg

Anlage:	18.9.1.13
Projekt Nr.:	37.5130
Plan Nr.:	37.5130/18.9.1.13
Datum:	03/2021
Maßstab:	1:5.000
Gezeichnet:	Wen
Geprüft:	Eh

S:\Pläne\laufende Projekte\P5100-5199\P5130 TenneT STALA\6_Geotechnik\Gutachten\Strecke\Geotechnik\Abschnitt 6\P5130_Anl.8_LP_Arbeitsblaetter_Rev01.dwg
Ansichtsfenster : Blatt - (60a)

Legende:

- Leitungsachse Neubau
- Leitungsachsen Rückbau
- Archivbohrungen
- Archivbohrungen mit Grundwassermessstellen
- BS — Kleinrammbohrung
- DPH — schwere Rammsondierung
- Trinkwasserschutzgebiet

DR. SPANG

Lageplan Leitungstrasse mit Aufschlusspunkten

AUFTRAGGEBER:

TenneT Taking power further

PROJEKT:

380-kVLeitung
Stade - Landesbergen
Abschnitt 6: Hoya - Steyerberg

Anlage:	18.9.1.14
Projekt Nr.:	37.5130
Plan Nr.:	37.5130/18.9.1.14
Datum:	03/2021
Maßstab:	1:5.000
Gezeichnet:	Wen
Geprüft:	Eh

S:\Pläne\laufende Projekte\P5100-5199\P5130 TenneT STALA\6_Geotechnik\Gutachten\Strecke\Geotechnik\Abschnitt 6\P5130_Anl.8_LP_Arbeitsblaetter_Rev01.dwg
Ansichtsfenster : Blatt - (61)

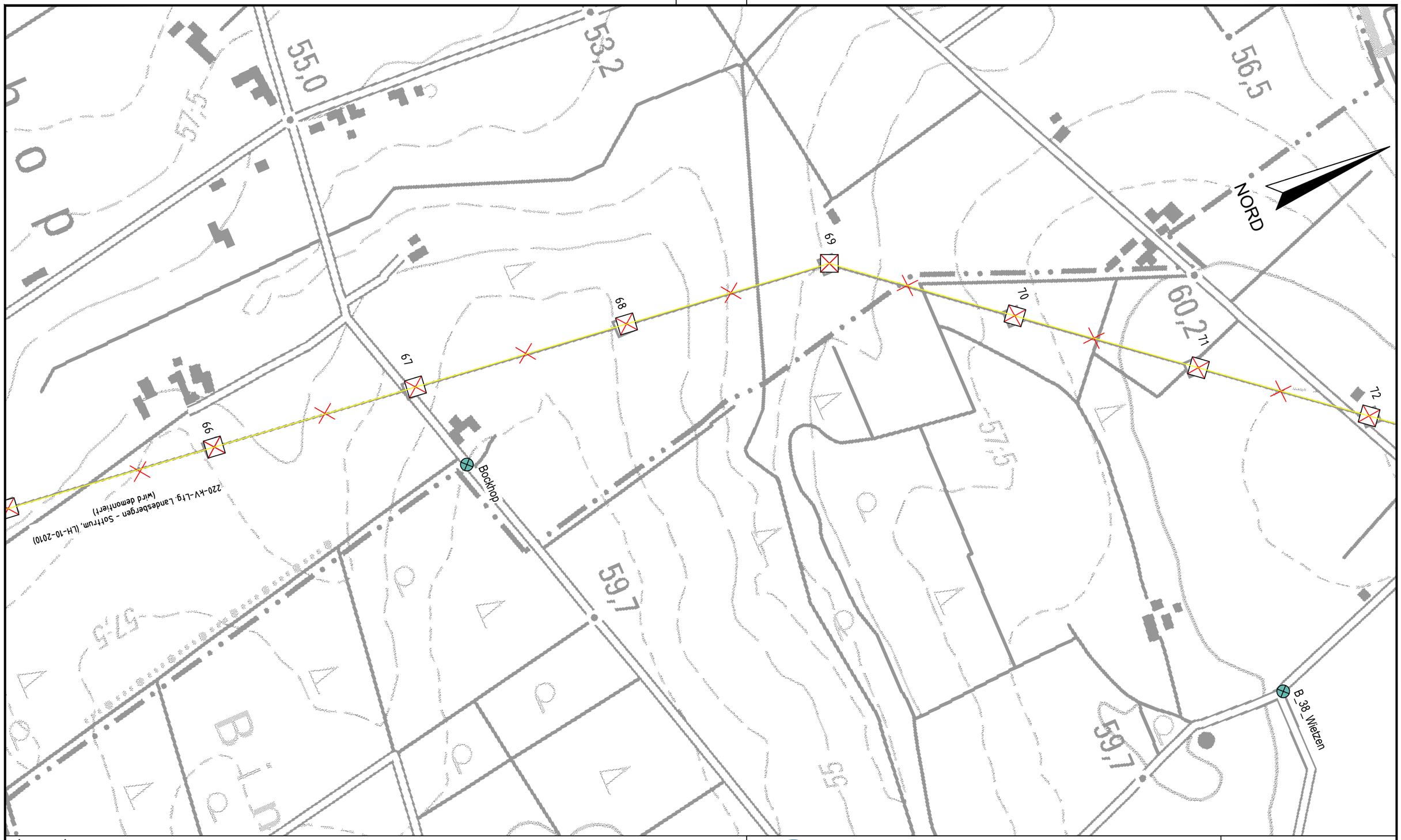

Legende:

- Leitungsachse Neubau
- Leitungsachsen Rückbau
- Archivbohrungen
- Archivbohrungen mit Grundwassermessstellen
- BS — Kleinrammbohrung
- DPH — schwere Rammsondierung
- Trinkwasserschutzgebiet

DR. SPANG

Lageplan Leitungstrasse mit Aufschlusspunkten

AUFTRAGGEBER: TenneT — Taking power further

PROJEKT:
380-kVLeitung
Stade - Landesbergen
Abschnitt 6: Hoya - Steyerberg

Anlage:	18.9.1.15
Projekt Nr.:	37.5130
Plan Nr.:	37.5130/18.9.1.15
Datum:	03/2021
Maßstab:	1:5.000
Gezeichnet:	Wen
Geprüft:	Eh

S:\Pläne\laufende Projekte\P5100-5199\P5130 TenneT STALA\6_Geotechnik\Gutachten\Strecke\Geotechnik\Abschnitt 6\P5130_Anl.8_LP_Arbeitsblaetter_Rev01.dwg
Ansichtsfenster : Blatt - (61a)

S:\Pläne\laufende Projekte\P5100-5199\P5130 TenneT STALA\6_Geotechnik\Gutachten\Streckel\Geotechnik\Abschnitt 6\P5130_Anl.8_LP_Arbeitsblaetter_Rev01.dwg

Ansichtsfenster : Blatt - (62)

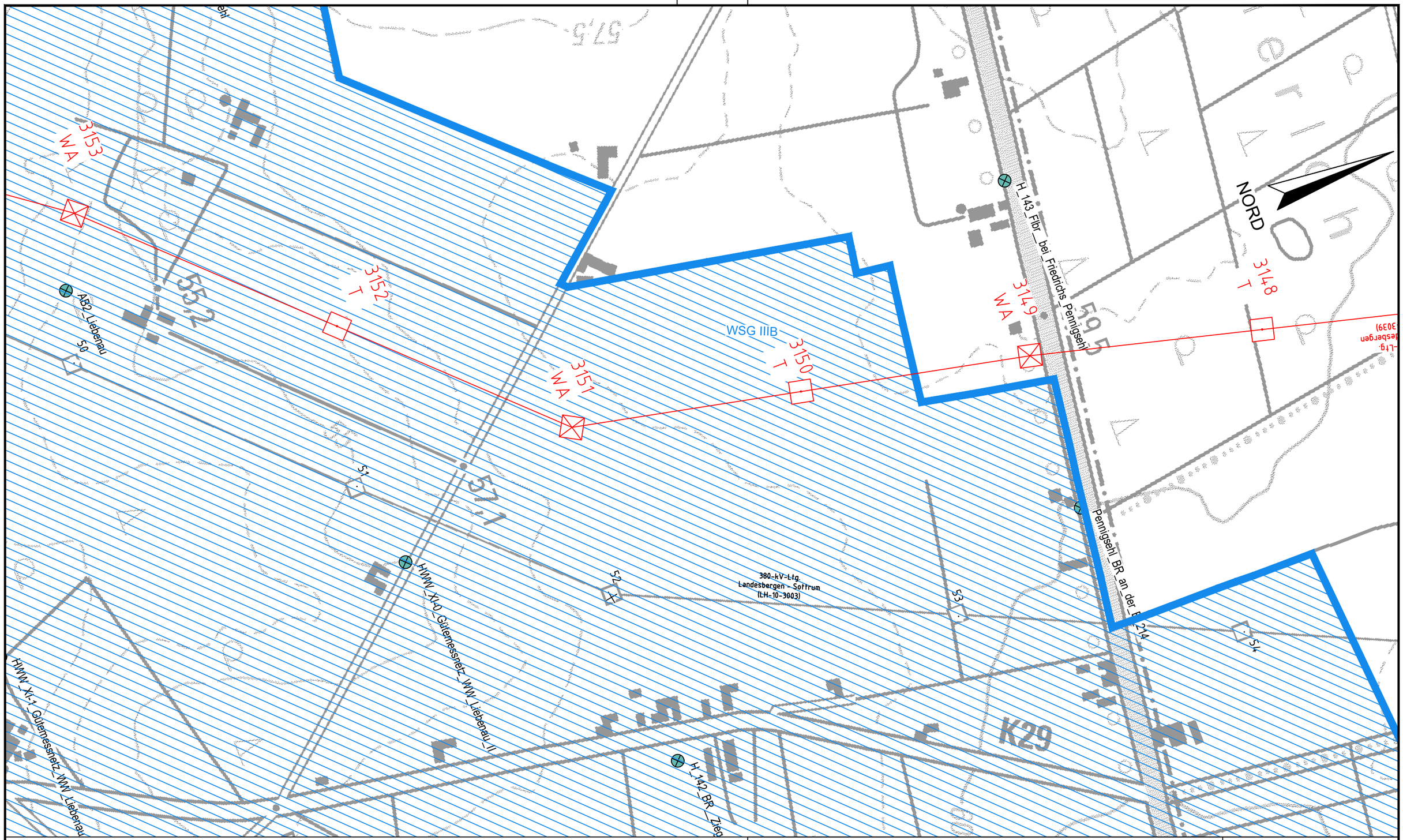

Legende:

- Leitungsachse Neubau
- Leitungsachsen Rückbau
- Archivbohrungen
- Archivbohrungen mit Grundwassermessstellen
- BS — Kleinrammbohrung
- DPH — schwere Rammsondierung
- Trinkwasserschutzgebiet

DR. SPANG

Lageplan Leitungstrasse mit Aufschlusspunkten

Anlage:	18.9.1.16
Projekt Nr.:	37.5130
Plan Nr.:	37.5130/18.9.1.16
Datum:	03/2021
Maßstab:	1:5.000
Gezeichnet:	Wen
Geprüft:	Eh

AUFTRAGGEBER:

TenneT
Taking power further

PROJEKT:

380-kVLeitung
Stade - Landesbergen
Abschnitt 6: Hoya - Steyerberg

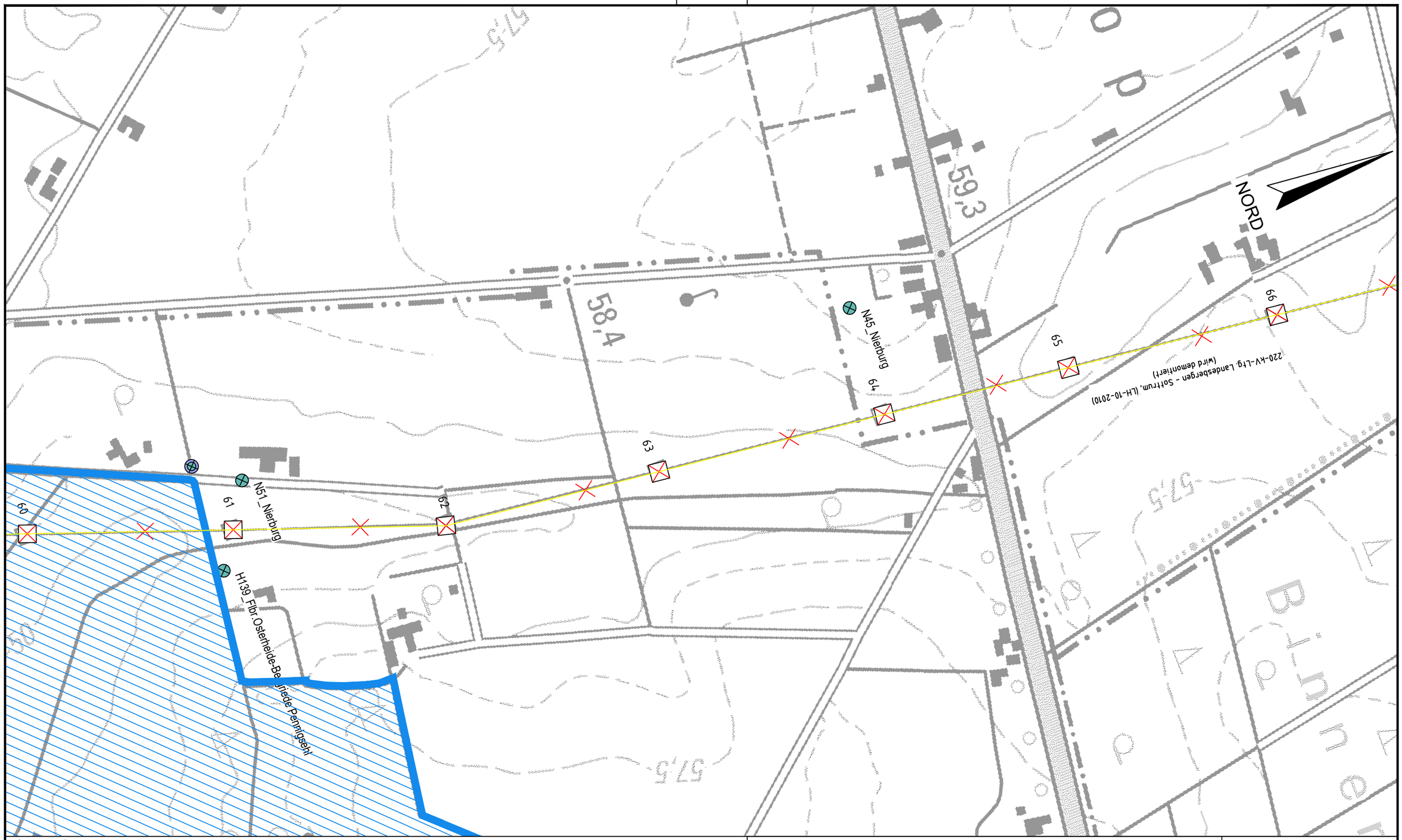

Legende:

- Leitungsachse Neubau
- Leitungsachsen Rückbau
- Archivbohrungen
- Archivbohrungen mit Grundwassermessstellen
- BS Kleinrammbohrung
- DPH schwere Rammsondierung
- Trinkwasserschutzgebiet

DR. SPANG

Lageplan Leitungstrasse mit Aufschlusspunkten

AUFTRAGGEBER: TenneT Taking power further

PROJEKT:
380-kVLeitung
Stade - Landesbergen
Abschnitt 6: Hoya - Steyerberg

Anlage:	18.9.1.17
Projekt Nr.:	37.5130
Plan Nr.:	37.5130/18.9.1.17
Datum:	03/2021
Maßstab:	1:5.000
Gezeichnet:	Wen
Geprüft:	Eh

S:\Pläne\laufende Projekte\P5100-5199\P5130 TenneT STALA\6_Geotechnik\Gutachten\Strecke\Geotechnik\Abschnitt 6\P5130_Anl.8_LP_Arbeitsblaetter_Rev01.dwg
Ansichtsfenster : Blatt - (62a)

S:\Pläne\laufende Projekte\P5100-5199\P5130 TenneT STALA\6_Geotechnik\Gutachten\Strecke\Geotechnik\Abschnitt 6\P5130_Anl.8_LP_Arbeitsblaetter_Rev01.dwg
Ansichtsfenster : Blatt - (63)

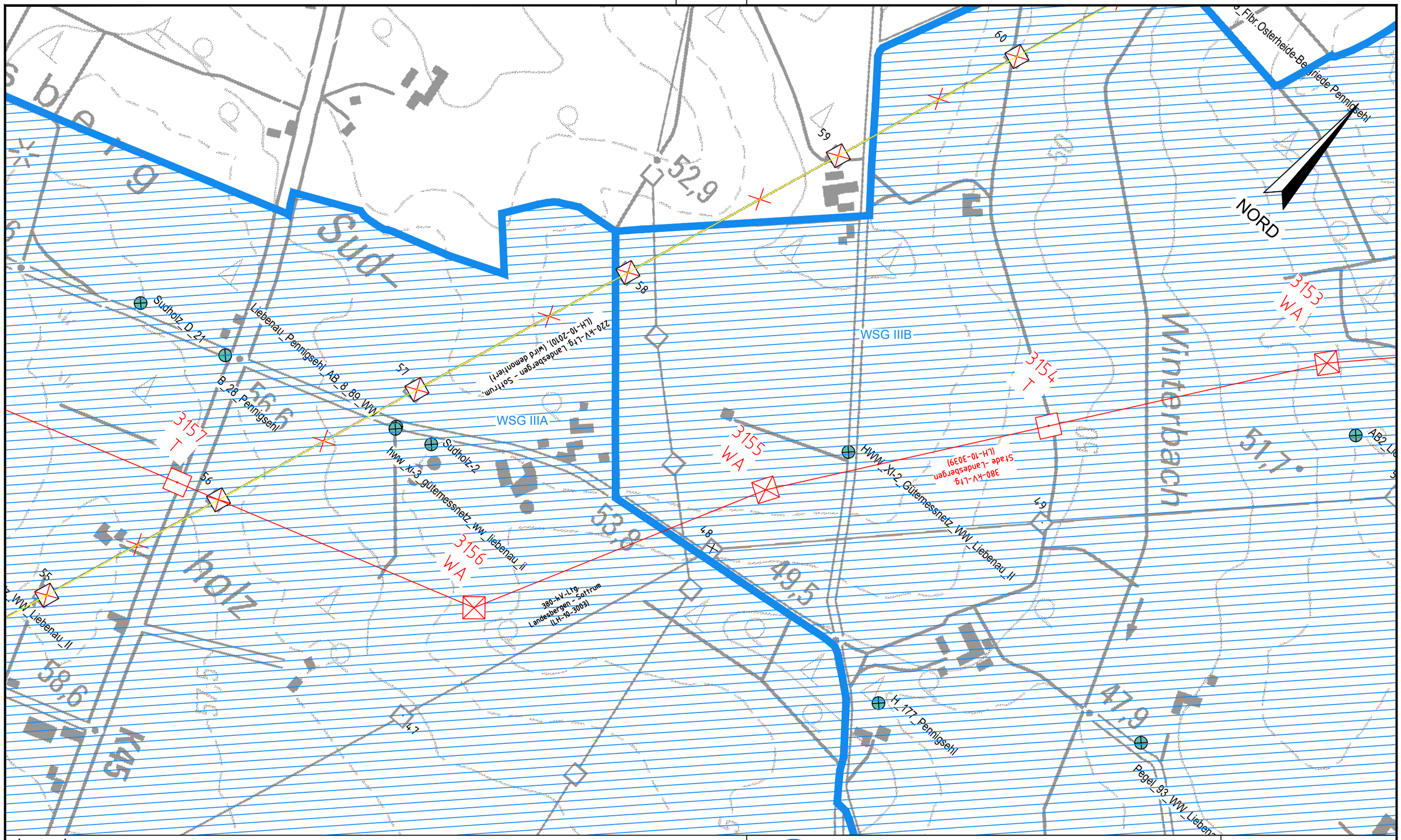

DR. SPANG

Lageplan Leitungstrasse mit Aufschlusspunkten

AUFTRAGGEBER:

TenneT Taking power further

PROJEKT:

380-kVLeitung
Stade - Landesbergen
Abschnitt 6: Hoya - Steyerberg

Anlage:	18.9.1.18
Projekt Nr.:	37.5130
Plan Nr.:	37.5130/18.9.1.18
Datum:	03/2021
Maßstab:	1:5.000
Gezeichnet:	Wen
Geprüft:	Eh

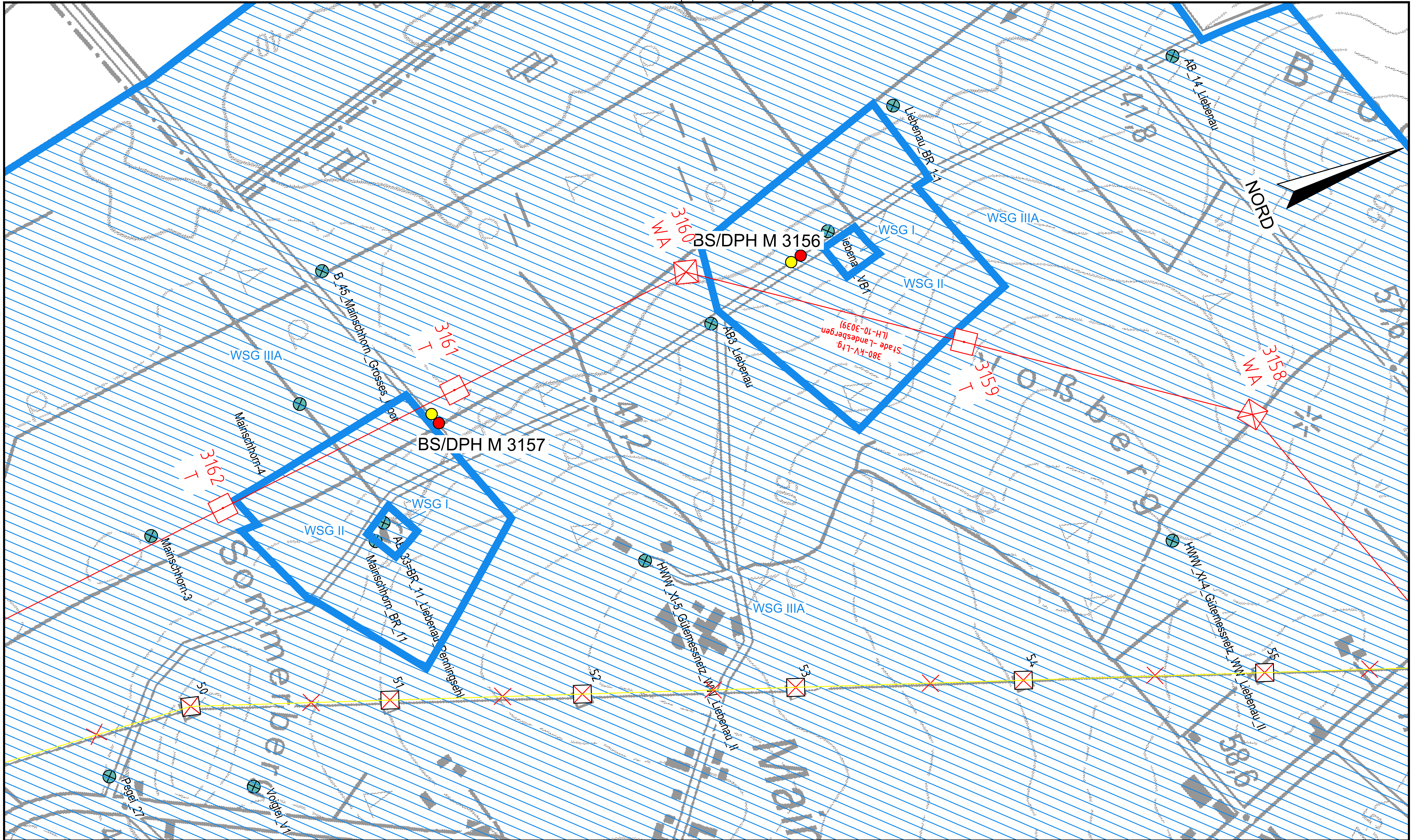

Legende:

Leitungsachse Neubau		BS	Kleinrammbohrung
Leitungsachsen Rückbau		DPH	schwere Rammsondierung
Archivbohrungen			Trinkwasserschutzgebiet
Archivbohrungen mit Grundwassermessstellen			

DR. SPANG

Lageplan Leitungstrasse mit Aufschlusspunkten

AUFTRAGGEBER:

TenneT Taking power further

PROJEKT:

380-kVLeitung
Stade - Landesbergen
Abschnitt 6: Hoya - Steyerberg

Anlage:	18.9.1.19
Projekt Nr.:	37.5130
Plan Nr.:	37.5130/18.9.1.19
Datum:	03/2021
Maßstab:	1:5.000
Gezeichnet:	Wen
Geprüft:	Eh

S:\Pläne\laufende Projekte\P5100-5199\P5130 TenneT STALA\6_Geotechnik\Gutachten\Strecke\Geotechnik\Abschnitt 6\P5130_Anl.8_LP_Arbeitsblaetter_Rev01.dwg
Ansichtsfenster : Blatt - (64)

S:\Pläne\laufende Projekte\P5100-5199\P5130 TenneT STALA\6_Geotechnik\Gutachten\Strecke\Geotechnik\Abschnitt 6\P5130_Anl.8_LP_Arbeitsblaetter_Rev01.dwg

Ansichtsfenster : Blatt - (65)

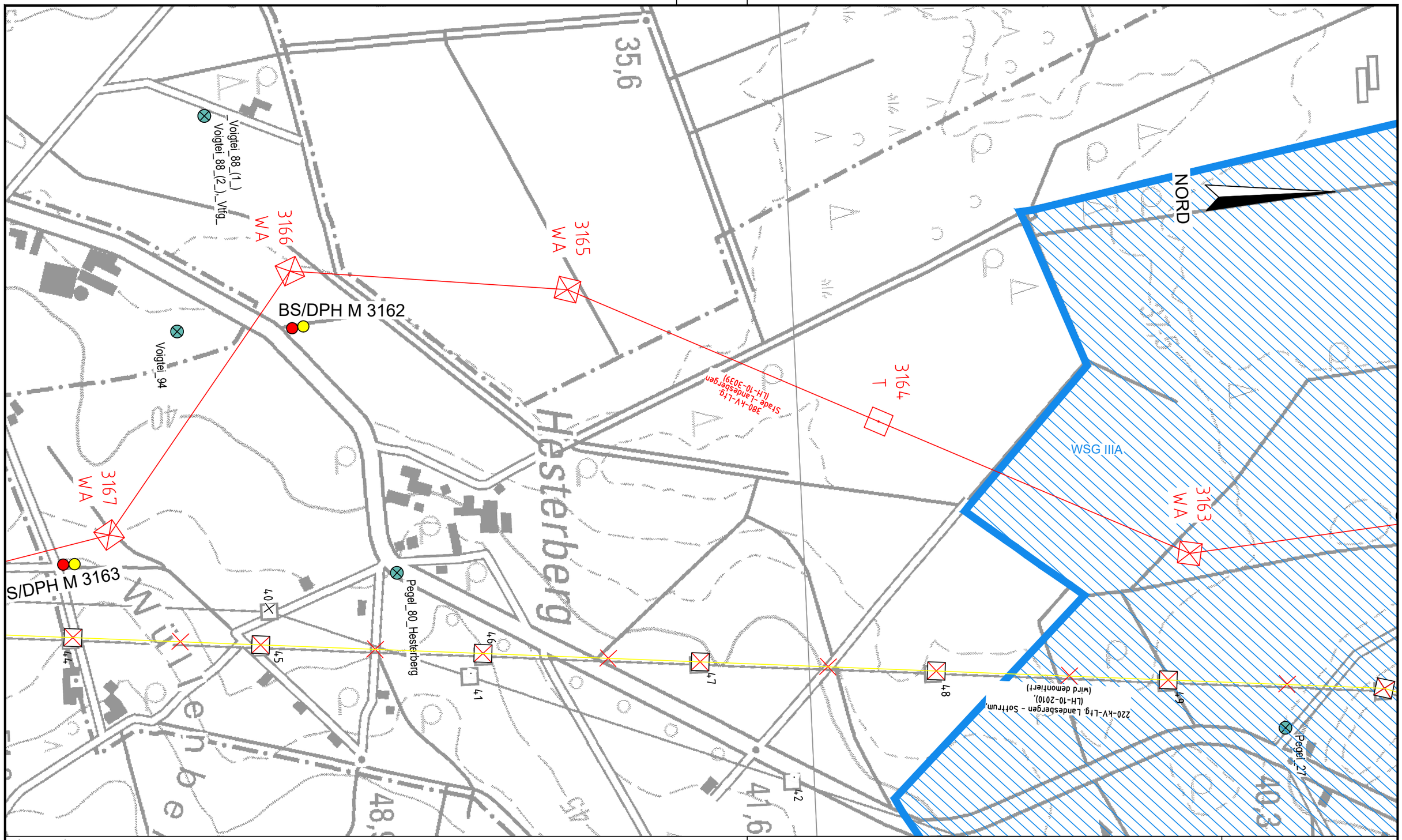

Legende:

- Leitungsachse Neubau
- Leitungsachsen Rückbau
- Archivbohrungen
- Archivbohrungen mit Grundwassermessstellen
- BS — Kleinrammbohrung
- DPH — schwere Rammsondierung
- Trinkwasserschutzgebiet

DR. SPANG

Lageplan Leitungstrasse mit Aufschlusspunkten

AUFTRAGGEBER: TenneT — Taking power further

PROJEKT:
380-kVLeitung
Stade - Landesbergen
Abschnitt 6: Hoya - Steyerberg

Anlage:	18.9.1.20
Projekt Nr.:	37.5130
Plan Nr.:	37.5130/18.9.1.20
Datum:	03/2021
Maßstab:	1:5.000
Gezeichnet:	Wen
Geprüft:	Eh

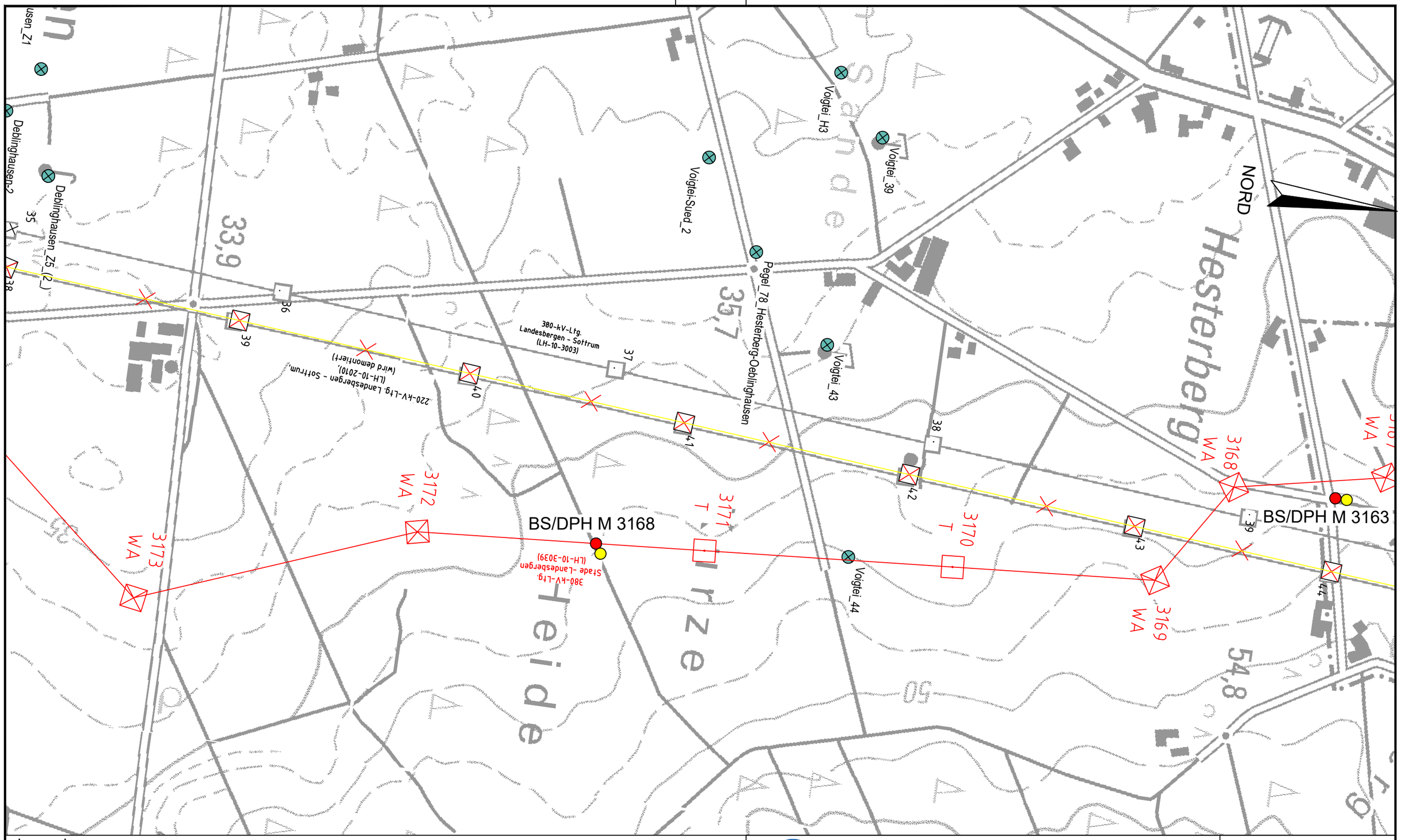

Legende:

	Leitungsachse Neubau	BS	Kleinrammbohrung
	Leitungsachsen Rückbau	DPH	schwere Rammsondierung
	Archivbohrungen		Trinkwasserschutzgebiet
	Archivbohrungen mit Grundwassermessstellen		

DR. SPANG

Lageplan Leitungstrasse mit Aufschlusspunkten

AUFTRAGGEBER: TenneT Taking power further

PROJEKT:
380-kVLeitung
Stade - Landesbergen
Abschnitt 6: Hoya - Steyerberg

Anlage:	18.9.1.21
Projekt Nr.:	37.5130
Plan Nr.:	37.5130/18.9.1.21
Datum:	03/2021
Maßstab:	1:5.000
Gezeichnet:	Wen
Geprüft:	Eh

S:\Pläne\laufende Projekte\P5100-5199\P5130 TenneT STALA\6_Geotechnik\Gutachten\Strecke\Geotechnik\Abschnitt 6\P5130_Anl.8_LP_Arbeitsblaetter_Rev01.dwg
Ansichtsfenster : Blatt - (66)

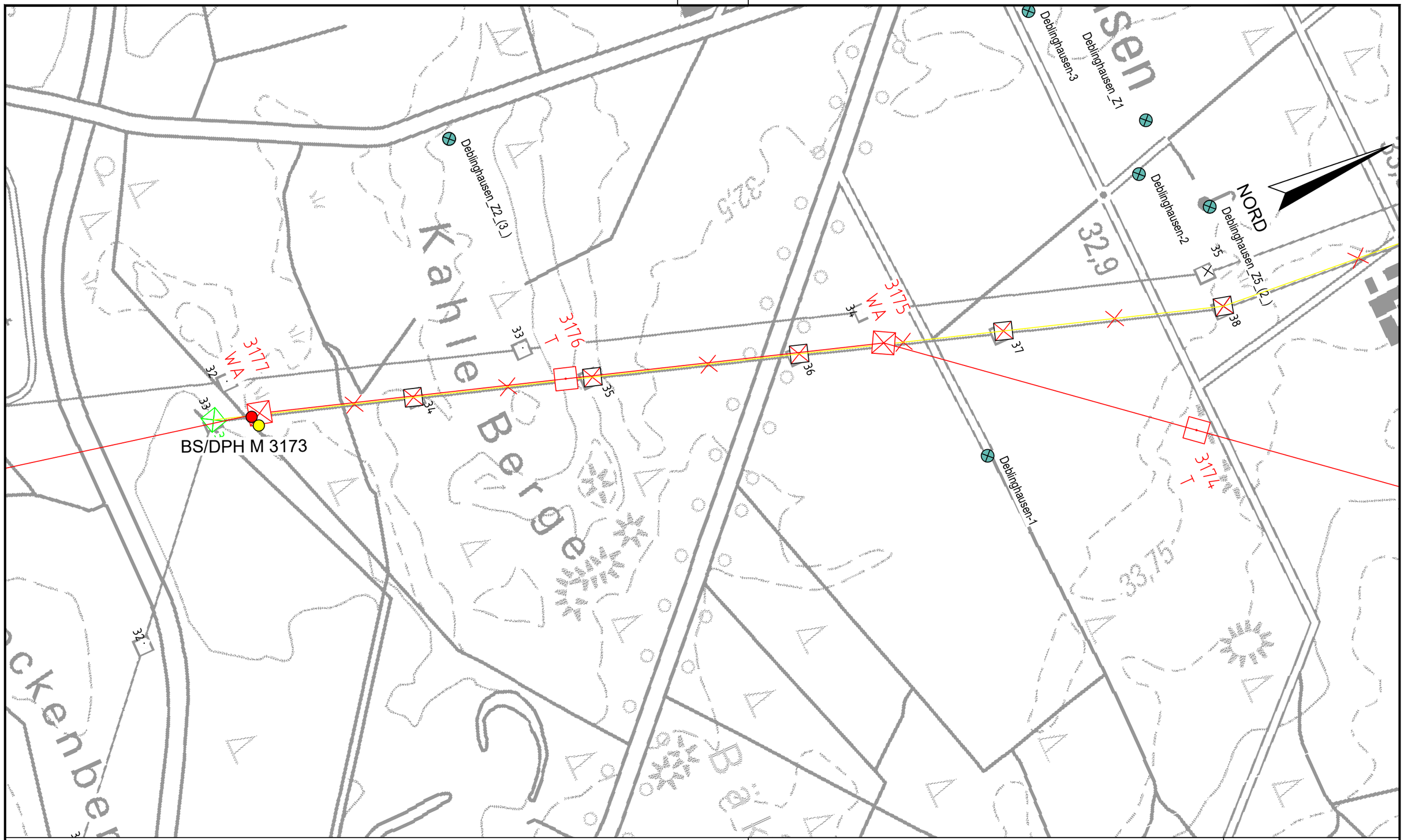

Legende:

	Leitungsachse Neubau	BS	Kleinrammbohrung
	Leitungsachsen Rückbau	DPH	schwere Rammsondierung
	Archivbohrungen		Trinkwasserschutzgebiet
	Archivbohrungen mit Grundwassermessstellen		Mast 33 - nachrichtlich PFA7 - Ltg. LH-10-2010

DR. SPANG

Lageplan Leitungstrasse mit Aufschlusspunkten

AUFTRAGGEBER:

TenneT Taking power further

PROJEKT:

380-kVLeitung
Stade - Landesbergen
Abschnitt 6: Hoya - Steyerberg

Anlage:	18.9.1.22
Projekt Nr.:	37.5130
Plan Nr.:	37.5130/18.9.1.22
Datum:	03/2021
Maßstab:	1:5.000
Gezeichnet:	Wen
Geprüft:	Eh

S:\Pläne\laufende Projekte\P5100-5199\P5130 TenneT STALA\6_Geotechnik\Gutachten\Strecke\Geotechnik\Abschnitt 6\P5130_Anl.8_LP_Arbeitsblaetter_Rev01.dwg
Ansichtsfenster : Blatt - (67)

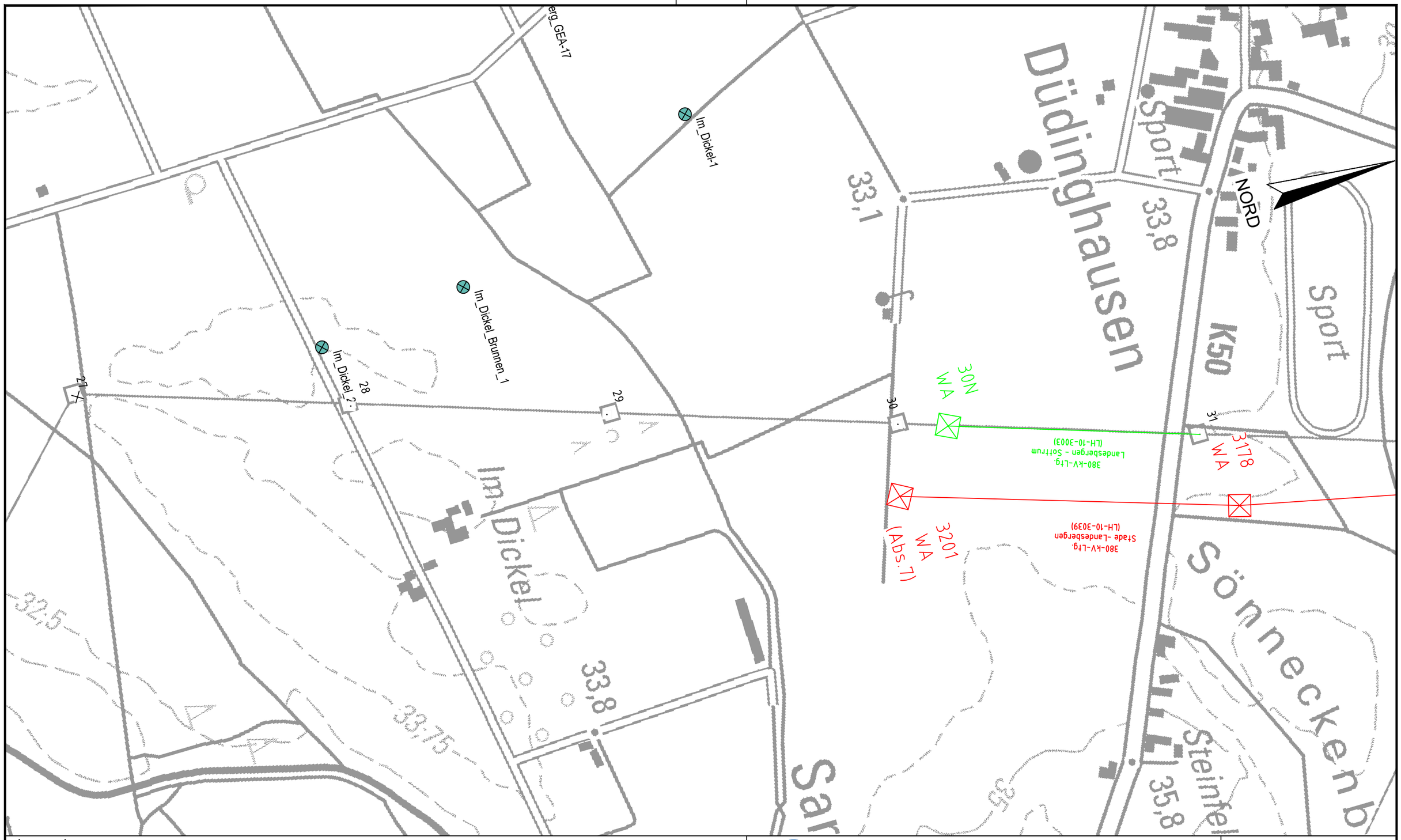

Legende:

- Leitungsachse Neubau
- Leitungsachsen Rückbau
- Archivbohrungen
- Archivbohrungen mit Grundwassermessstellen
- BS — Kleinrammbohrung
- DPH — schwere Rammsondierung
- Trinkwasserschutzgebiet
- Mast 30N - nachrichtlich PFA7 - Ltg. LH-10-3003

DR. SPANG

Lageplan Leitungstrasse mit Aufschlusspunkten

AUFTRAGGEBER: TenneT Taking power further

PROJEKT:
380-kVLeitung
Stade - Landesbergen
Abschnitt 6: Hoya - Steyerberg

Anlage:	18.9.1.23
Projekt Nr.:	37.5130
Plan Nr.:	37.5130/18.9.1.23
Datum:	03/2021
Maßstab:	1:5.000
Gezeichnet:	Wen
Geprüft:	Eh

S:\Pläne\laufende Projekte\P5100-5199\P5130 TenneT STALA\6_Geotechnik\Gutachten\Strecke\Geotechnik\Abschnitt 6\P5130_Anl.8_LP_Arbeitsblaetter_Rev01.dwg
Ansichtsfenster : Blatt - (68)