78A
WA120-27,00

DA

Lastfall	Durchhang [m]	
	links	rechts
-5°C+E	12.17	12.15
40°C	12.77	12.76
80°C	14.04x	14.02x
x dargestellte Seilkurve		

79N
WA120-33,00

DA

- 360.78 -

Ausschwingbild zur Parallelführung:

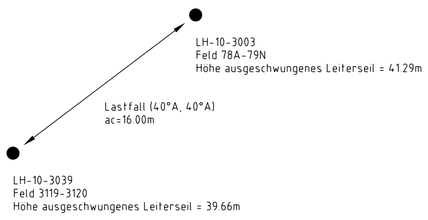

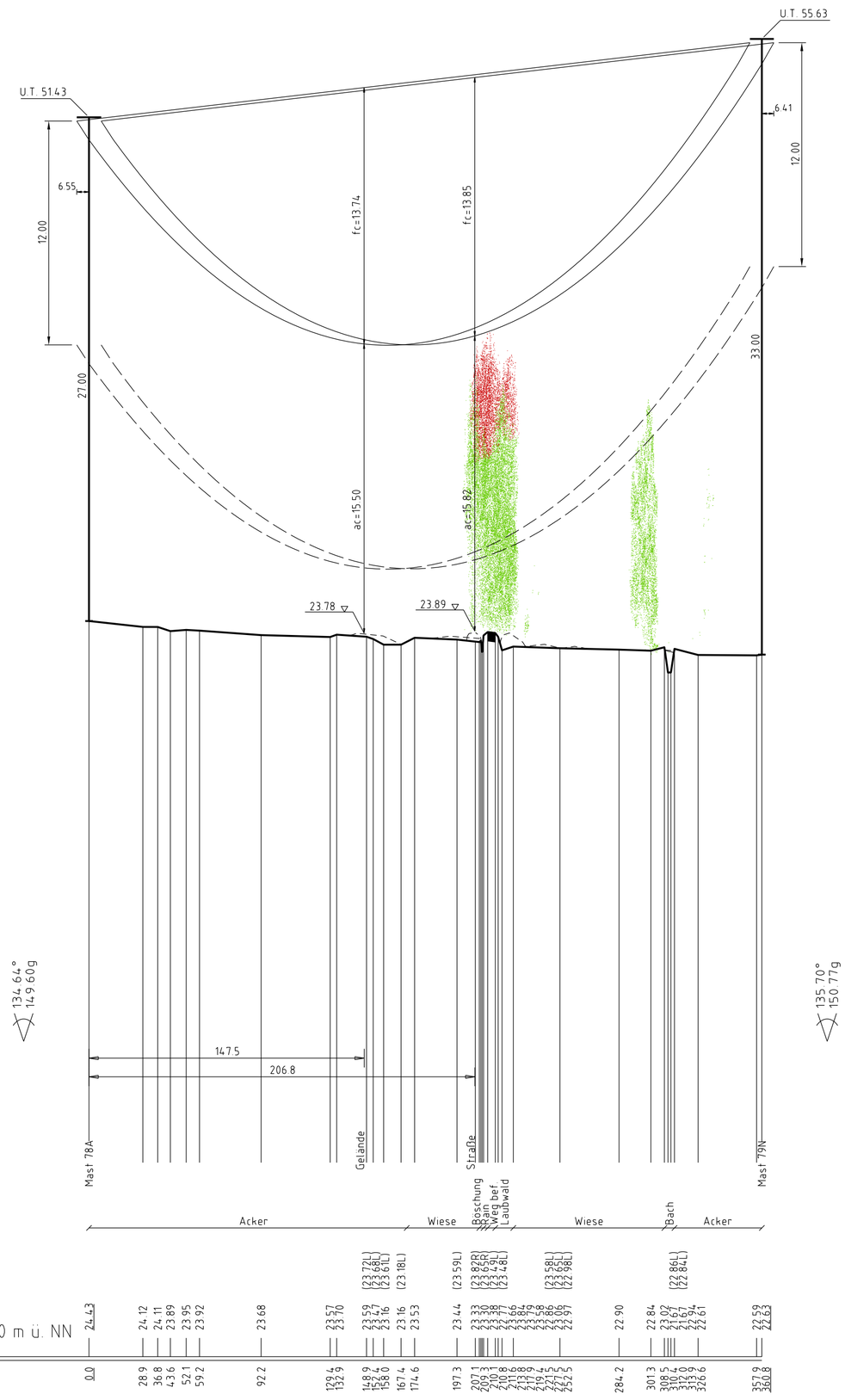

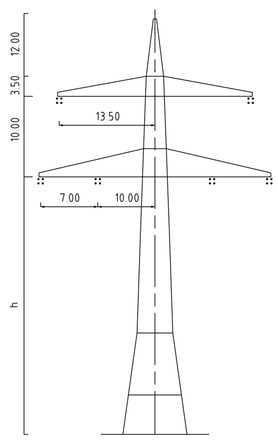

WA120
D-2-D-2018.3
Mast 78A, 79N

Legende:

- Seilkurve bei 80°C
- Seilkurve bei -5°C fuz
- Bodenabstandskurve
- Vegetationspunkte mit Seilabstand < 5.00m
- Vegetationspunkte mit Seilabstand >= 5.00m

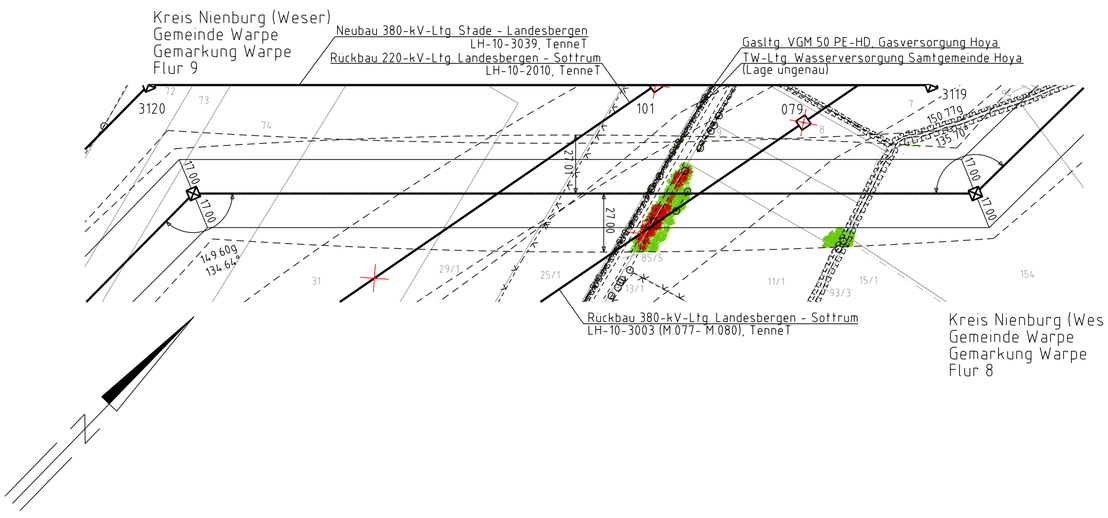

TenneT Taking power further

Anlage 8.2
Blatt 03/07

Neubau - Verlegung
380-kV-Leitung
Landesbergen - Sottrum

LH-10-3003

Längenprofil

Mast Nr. 78A - Mast Nr. 79N

Errichtervorschrift	:	DIN VDE 0210/ DIN EN 50341 -2-4; 04/2016 (Eiszone 2, Windzone 2)
Gestänge	:	D-2-D-2018.3
BESEILUNG		
Leiterseil	:	2x3x4 565-AL1/72-ST1A; MZS=46.0N/mm²
Erdseil	:	
Luftkabel/ sonstige Belegung	:	1x1 OPGW-DS(S)BBB 2x24 SMF (261-AL3/25-A20SA-26,0); MZS=44.0N/mm²
Ketten	:	DA=6.50m
Seitliche Überhöhung	:	15.70 m rechts — · — · — · - oder links – – – – – – aufgenommen

Fremdleitungen sind informatorisch geführt. Es besteht keine Gewähr auf Lage und Vollständigkeit.
Quelle: Auszug aus den Geobasisdaten des Landesamtes für GeoInformation und Landesvermessung Niedersachsen
© 2018

Planfeststellungsunterlage

Aufgestellt
Bayreuth, 15.12.2021

i.V. ..... i.V. .....

Satzungsgemäß ausgelegen in der Zeit
vom .....
bis .....
Zeit und Ort der Auslegung sind vor Auslegung ortsüblich bekannt gemacht worden
Gemeinde: .....

Dienstsiegel / Unterschrift .....

Planfeststellungsbehörde

imp GmbH
Bünnerhelfstr. 10
44379 Dortmund

Maßstab	Einheit
Länge 1:2000 Höhe 1:200	Meter

	Datum	Name
Bearb.	04.12.2020	Müller
Gepr.	02.03.2021	Wallmeyer
Zustand		Gültig
Org. Einheit LPG-NH		-

TenneT Taking power further

Zust.	Änderung	Datum	Name	Urspr.: