3117
WA140-39,00

DA

Lastfall	Durchhang (m)	
	links	rechts
-5°C+E	19.12	19.19
40°C	19.75	19.82
80°C	21.12x	21.19x
x dargestellte Seilkurve		

- 455.60 -

3118
WA160-33,00

DA

Ausschwingbild zur Parallelführung:
LH-10-3003
Feld 081-082
Höhe ausgeschwungenes Leiterseil = 50.73m

Lastfall (40°A, 40°A)
ac=15.17m

LH-10-3039
Feld 3117-3118
Höhe ausgeschwungenes Leiterseil = 46.97m

Ausschwingbild zur Parallelführung:
LH-10-3003
Feld 80N-081
Höhe ausgeschwungenes Leiterseil = 46.68m

Lastfall (40°A, 40°A)
ac=15.15m

LH-10-3039
Feld 3117-3118
Höhe ausgeschwungenes Leiterseil = 44.07m

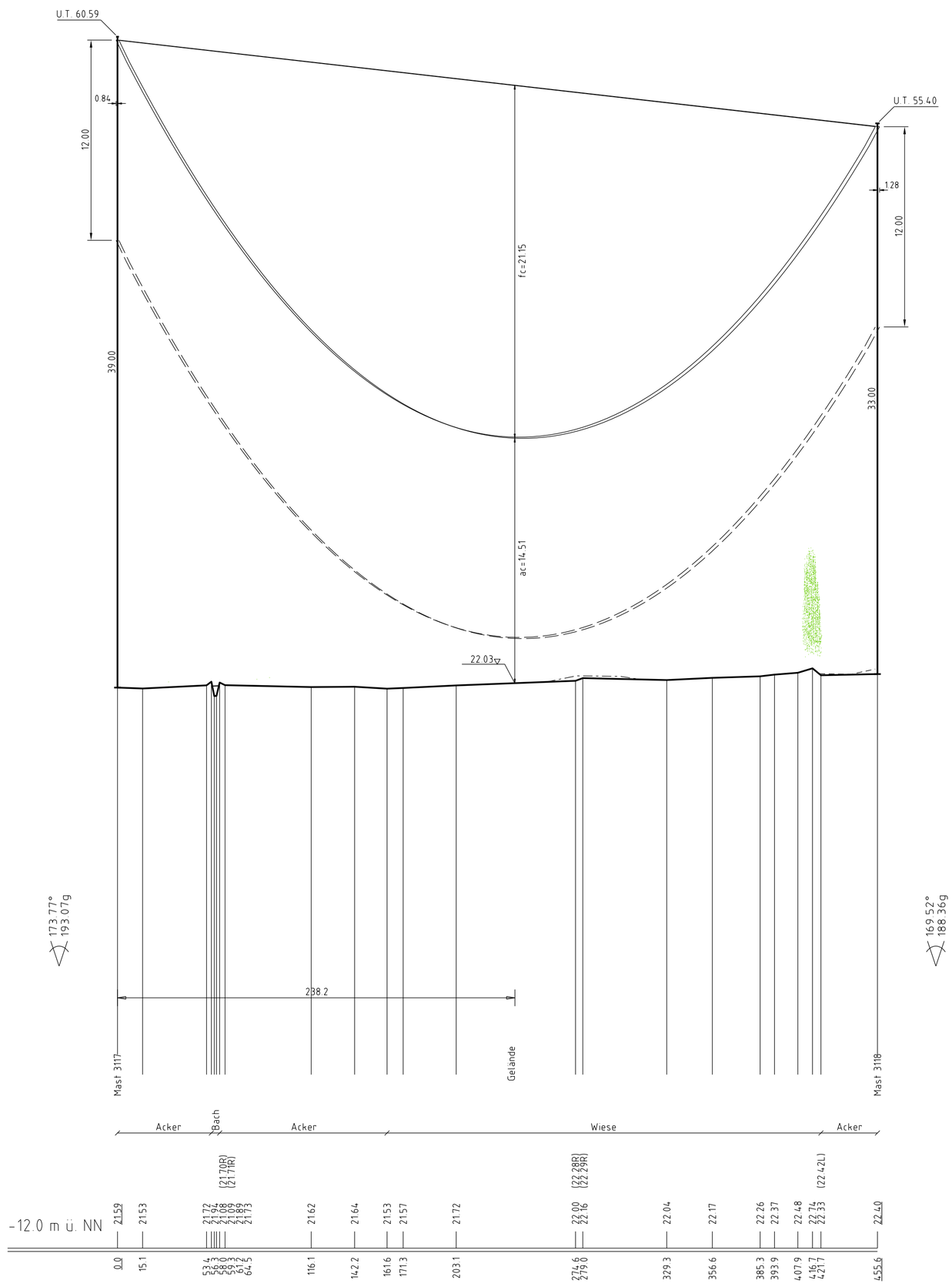

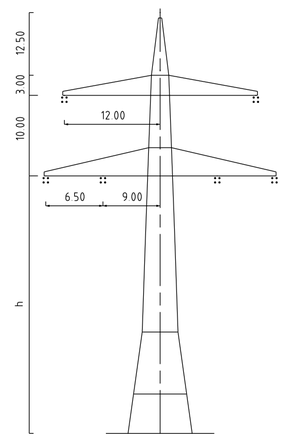

WA140
D-2-D-2018.3
Mast 3117

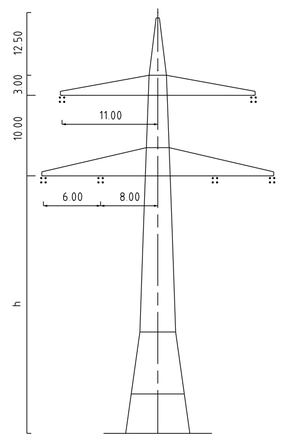

WA160
D-2-D-2018.3
Mast 3118

Legende:

- Seilkurve bei 80°C
- Seilkurve bei -5°C fuz
- Bodenabstandskurve
- Vegetationspunkte mit Seilabstand < 5.00m
- Vegetationspunkte mit Seilabstand >= 5.00m

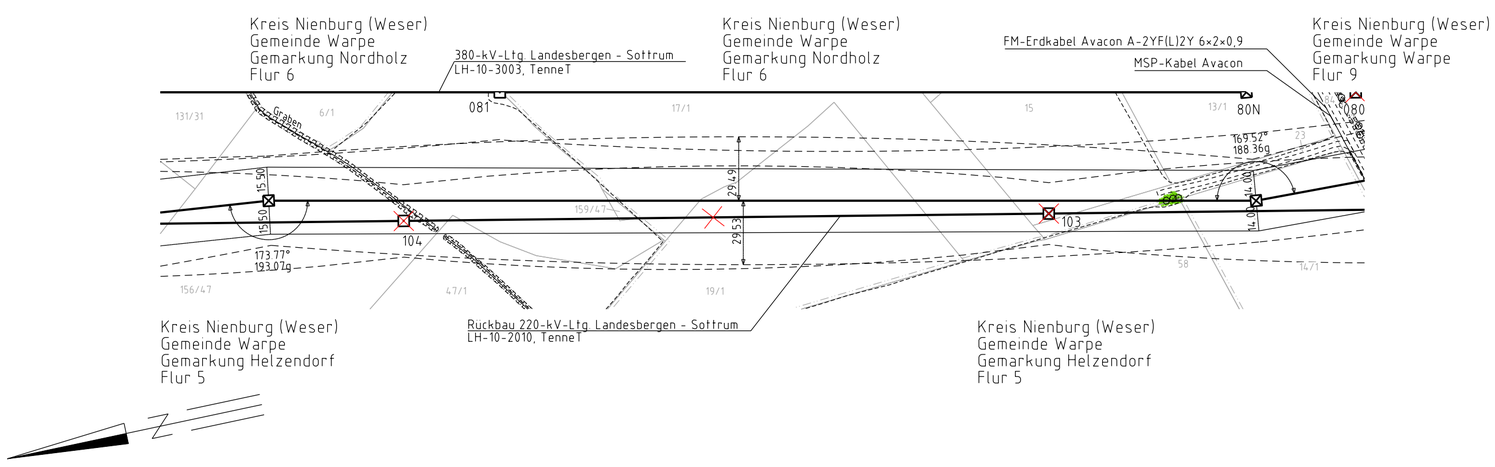



Neubau
380-kV-Leitung
Stade - Landesbergen

Anlage 8.1
Blatt 10/41

Abschnitt 6: Hoya - Steyerberg

LH-10-3039

Längenprofil

Mast Nr. 3117 - Mast Nr. 3118

Errichtervorschrift	:	DIN VDE 0210/ DIN EN 50341 -2-4: 04/2016 (Eiszone 2, Windzone 2)
Gestänge	:	D-2-D-2018.3
BESEILUNG		
Leiterseil	:	2x3x4 565-AL1/72-ST1A; MZS=46,0N/mm²
Erdseil	:	
Luftkabel/ sonstige Belegung	:	1x1 OPGW-DS(S)BBB 2x24 SMF (181-AL3/25-A20SA-18,2); MZS=48.0N/mm²
Ketten	:	DA=6,50m
Seitliche Überhöhung	:	15.50 m rechts — · — · — · - oder links – – – – – – – aufgenommen

Fremdleitungen sind informatorisch geführt. Es besteht keine Gewähr auf Lage und Vollständigkeit.
Quelle: Auszug aus den Geobasisdaten des Landesamtes für Geoinformation und Landesvermessung Niedersachsen
© 2018 LGLN

Planfeststellungsunterlage

Aufgestellt
Bayreuth, 15.12.2021

i.V. ..... i.V. .....

imp GmbH
Bünnerhelfstr. 10
44379 Dortmund

Maßstab	Einheit
Länge 1:2000 Höhe 1:200	Meter

	Datum	Name
Bearb.	04.12.2020	Müller
Gepr.	02.03.2021	Wallmeyer
Zustand		Gültig
Org. Einheit LPG-NH		-

Zust.	Änderung	Datum	Name

Urspr.:

Satzungsgemäß ausgelegen in der Zeit
vom .....
bis .....
Zeit und Ort der Auslegung sind vor Auslegung ortsüblich bekannt gemacht worden
Gemeinde: .....

Dienstsiegel / Unterschrift .....

Planfeststellungsbehörde