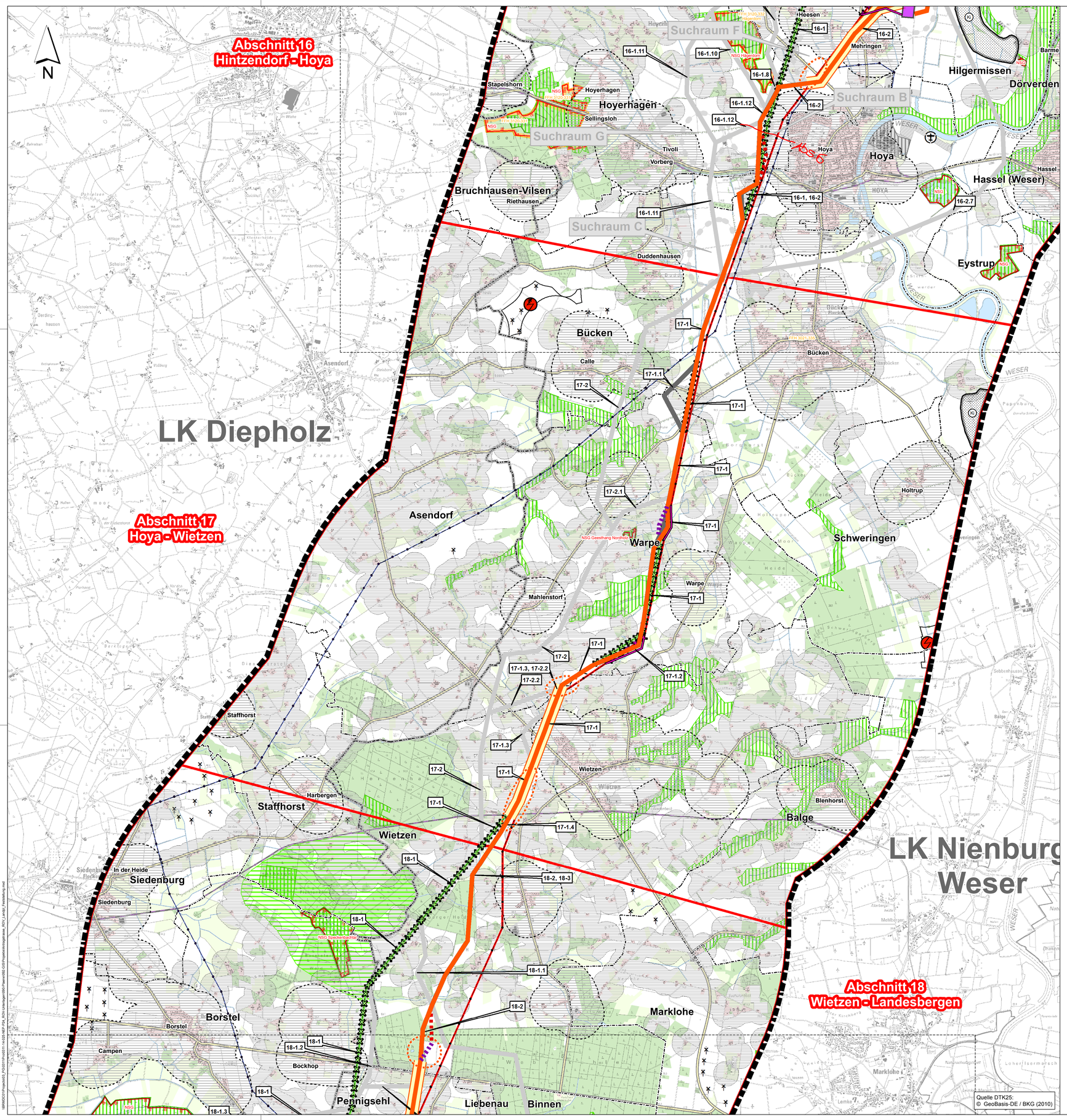

Legende

Darstellungen zur landesplanerisch festgestellten Trasse und zum landesplanerisch festgestellten Umspannwerk-Standort

- Landesplanerisch festgestellte Trasse
- Abschnitt der landesplanerisch festgestellten Trasse mit erweitertem Prüfbedarf (Maßgaben MT-14-I-01, MT-15-I-02, MT-15-I-04)
- Teilerdverkabelungsabschnitt der landesplanerisch festgestellten Trasse (Schematische Darstellung, eine Konkretisierung erfolgt im Rahmen des Planfeststellungsverfahrens)
- Landesplanerisch festgestellter Umspannwerk-Standort
- Neubau 380- kV-Bestandsleitung (parallele Mitverlegung)
- Rückbau 380-kV-Freileitung
- Rückbau 220-kV-Freileitung
- Rückbau 110-kV-Freileitung

Prüfaufträge in Vorbereitung auf das Planfeststellungsverfahren

- Alternative Trassenführung (Freileitung) - Prüfauftrag
- Alternative Trassenführung (Erdkabel) - Prüfauftrag
- Möglicher Suchraum für eine Kabelübergangsanlage - Prüfauftrag
- 110-kV - Anbindungsleitung (Freileitung) - Prüfauftrag
- 110-kV - Anbindungsleitung (Freileitung oder Erdkabel) - Prüfauftrag
- 110-kV - Anbindungsleitung (Freileitung, Mitnahme als 3. Traverse) - Prüfauftrag

Wohnfunktion

- Vorhandenes Wohnsiedlungsgebiet(1)
- Geplantes Wohnsiedlungsgebiet (verbindliche Bauleitplanung)(9)
- Vorranggebiet Siedlungsentwicklung (RROP) (4)
- 400-m-Abstandspuffer zu den Wohngebäuden im Innenbereich gem. Abschnitt 4.2 Ziff. 07 Satz 6-8 des LROP 2017
- 200-m-Abstandspuffer zu den Wohngebäuden im Außenbereich gem. Abschnitt 4.2 Ziff. 07 Satz 13 des LROP 2017

Freizeit- und Erholungsfunktion

- Vorranggebiet Erholung (2, 4, 6)

Industrie und Gewerbe

- Gewerbe und Industriefläche(1)
- Geplantes Gewerbegebiet (verbindliche Bauleitplanung)(9)
- Vorranggebiet industrielle Anlagen und Gewerbe (3, 5, 6)

Sondernutzung

- Ehemalige Munitionsfabrik ("IVG-Gelände")

Natur und Landschaft

- Vorranggebiet Natur und Landschaft (2, 3, 4, 5, 6)
- EU-Vogelschutzgebiet (8)
- FFH-Gebiet (8)
- Naturschutzgebiet(8, 11)

Verkehrsflächen (1)

- Bundesautobahn
- Bundes-, Landes- und Kreisstraße
- Bahnstrecke
- Flugplatz

Windenergie

- Windenergieanlage(1)
- Vorranggebiet Windenergienutzung (2, 4, 5, 6, 8)
- Entwurf für ein Vorranggebiet zur Windenergienutzung (7)

Rohstoffwirtschaft*

* ohne tiefliegende Rohstoffe

- Vorranggebiet Rohstoffgewinnung (2, 3, 4, 5, 6) (G=Gips, Ki=Kies, KS=kiesh. Sand, S=Sand, T=Torf, To=Ton)

Wald-, Gehölz- und sonstige Vegetationsflächen (1)

- Wald
- Gehölz
- Grünland

Gewässer (1)

- Stillgewässer
- Fließgewässer

Vorhandene Freileitungen

- Bestandsleitung 220 kV (Stade-Landesbergen)
- Bestandsleitung 380 kV (Dollern-Landesbergen)
- Sonstige Freileitung (110 kV, 220 kV, 380 kV)
- Umspannwerk

Untersuchte Varianten

- Name und Nummer des Trassenabschnitts für die vergleichende Variantenbetrachtung
- Variante 01-1 — Lage und Nummer der Variante im Abschnitt (Variante im Raumordnungsverfahren ausgeschieden. Die Darstellung der abschnittsübergreifenden Varianten findet sich in Kapitel 7.19 der Landesplanerischen Feststellung.)
- Antragstrasse der Tennet TSO GmbH gemäß Antragsunterlagen des ROV (dargestellter Abschnitt wird durch die landesplanerisch festgestellte Trasse ersetzt)
- Lage und Bezeichnung des Umspannwerk-Suchraumes (Standort-Alternative im Raumordnungsverfahren)
- Suchraum der TenneT TSO GmbH für eine Kabelübergabeanlage (KÜA) an den Enden eines geplanten Teilerdverkabelungsabschnittes (der konkrete Standort wird im Rahmen des Planfeststellungsverfahrens festgelegt)

Grenzen

- Untersuchungsgebiet 2 x 5 km
- Trassenabschnitts-Grenze
- Landkreisgrenze (1)
- Gemeindegrenze(1)

Kartenlayout

- Rahmenlinie des Anschlussblattes

Datenquellen:

(1) LGLN - LANDESAMT FÜR GEOINFORMATION UND LANDENTWICKLUNG NIEDERSACHSEN (2011): Digitales Landschaftsmodell 1:25 000 (Basis-DLM), bearbeitet von Sweco

(2) LANDKREIS DIEPHOLZ (2016): Regionales Raumordnungsprogramm (RROP) des Landkreises Diepholz

(3) LANDKREIS NIENBURG / WESER (2003): Regionales Raumordnungsprogramm (RROP) des Landkreises Nienburg / Weser

(4) LANDKREIS ROTENBURG (WÜMME) (2005): Regionales Raumordnungsprogramm (RROP) des Landkreises Rotenburg (Wümme)

(5) LANDKREIS STADE (2013): Regionales Raumordnungsprogramm (RROP) des Landkreises Stade [Die unter Ziffer 4.2.2 getroffenen Festlegungen zum Themenfeld "Windenergie", die die Festlegung von Vorrang und Eignungsgebieten Windenergienutzung umfassten, sind mit Urteilen des Nds. OVG vom 13.07.2017 (12 KN 206/15 und 12 KN 208/15) für rechtsunwirksam erklärt worden.]

(6) LANDKREIS VERDEN (2016): Entwurf der Neuaufstellung des Regionalen Raumordnungsprogrammes (RROP) des Landkreises Verden

(7) LANDKREIS ROTENBURG (WÜMME) (2015): Entwurf der Neuaufstellung des Regionalen Raumordnungsprogrammes (RROP) des Landkreises Rotenburg (Wümme)

(8) LANDKREIS NIENBURG / WESER (2015): 1. Änderung des Regionalen Raumordungsprogrammes - Teilabschnitt "Windenergie" [Die RROP-Änderung 2015 ist mit Urteil des Nds OVG vom 07.11.2017 (12 KN 107/16) für rechtsunwirksam erklärt worden.]

(9) BAULEITPLANUNG: Bebauungspläne der Gemeinden Blender (B-Plan Nr. 19), Pennigsehl (B-Plan Nr. 8), Steyerberg (B-Plan Nr. 44) [Für die Bearbeitung wurden nur jene Bebauungspläne berücksicht, deren Geltungsbereich sich innerhalb des Untersuchungsgebietes 2 x 500 m befindet]

(10) MU - NIEDERSÄCHSISCHES MINISTERIUM FÜR UMWELT UND KLIMASCHUTZ (2012/2013): Naturschutzdaten Niedersachsen (Natura 2000, Naturschutzrechtlich besonders geschützte Teile von Natur und Landschaft, Weitere für den Naturschutz wertvolle Bereiche)

(11) LANDKREIS VERDEN (2016): Natur- und Landschaftsschutzgebiet "Untere Allerniederung im Landkreis Verden

Blattübersicht

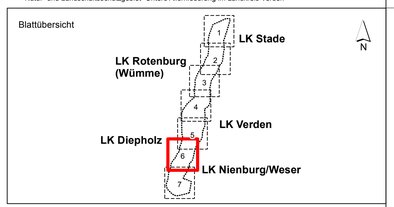

f				
e				
d				
c				
b				
a				
	Datum	gez.	gepr.	Änderung

Landesplanungsbehörde

Amt für regionale Landesentwicklung Lüneburg

Vorhabensträgerin

TenneT TSO GmbH
Bernecker Straße 70
95448 Bayreuth

Bearbeitung der Karte

Sweco GmbH
Postfach 34 70 17
28339 Bremen
Karl-Ferdinand-Braun-Str. 9
28359 Bremen
Telefon +49 0421 2032-6
Telefax +49 0421 2032-747

Projekt

Raumordnungsverfahren
380-kV-Leitung Stade – Landesbergen
BBPl-Projekt Nr. 7 (Teilstrecke Dollern-Landesbergen)

Zeichnungsinhalt

Anlage 1
Landesplanerisch festgestellte Trasse
mit landesplanerisch festgestelltem Umspannwerk-Standort

	Datum	Name		Kennzeichnung	Maßstab: 1:25.000
PL	04.06.2018	Siebert	Projekt-Nr.	0311-14-025	0 — 750 Meter
gez.	04.06.2018	PES / AHL	Datei-Name	Antragstrasse_ROV.mxd	Anlage: 1
gepr.	04.06.2018	MST	Ploteinstellung		Blätter: 7
Blattgröße: DIN A0 118,9 x 84,1					Blatt-Nr.: 6

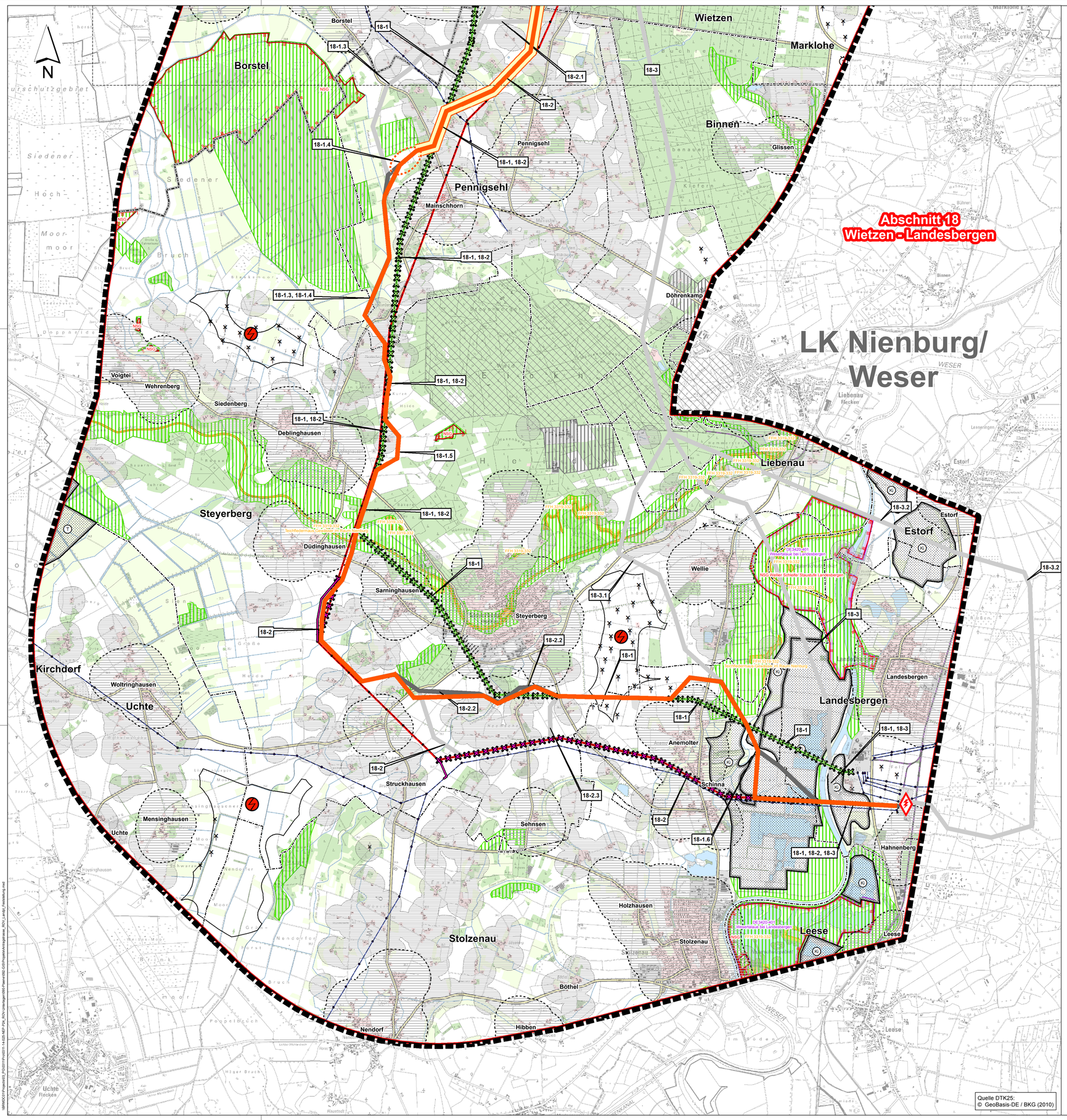

Legende

Darstellungen zur landesplanerisch festgestellten Trasse und zum landesplanerisch festgestellten Umspannwerk-Standort

- Landesplanerisch festgestellte Trasse
- Abschnitt der landesplanerisch festgestellten Trasse mit erweitertem Prüfbedarf (Maßgaben MT-14-I-01, MT-15-I-02, MT-15-I-04)
- Teilerdverkabelungsabschnitt der landesplanerisch festgestellten Trasse (Schematische Darstellung, eine Konkretisierung erfolgt im Rahmen des Planfeststellungsverfahrens)
- Landesplanerisch festgestellter Umspannwerk-Standort
- Neubau 380- kV-Bestandsleitung (parallele Mitverlegung)
- Rückbau 380-kV-Freileitung
- Rückbau 220-kV-Freileitung
- Rückbau 110-kV-Freileitung

Prüfaufträge in Vorbereitung auf das Planfeststellungsverfahren

- Alternative Trassenführung (Freileitung) - Prüfauftrag
- Alternative Trassenführung (Erdkabel) - Prüfauftrag
- Möglicher Suchraum für eine Kabelübergangsanlage - Prüfauftrag
- 110-kV - Anbindungsleitung (Freileitung) - Prüfauftrag
- 110-kV - Anbindungsleitung (Freileitung oder Erdkabel) - Prüfauftrag
- 110-kV - Anbindungsleitung (Freileitung, Mitnahme als 3. Traverse) - Prüfauftrag

Wohnfunktion

- Vorhandenes Wohnsiedlungsgebiet[1]
- Geplantes Wohnsiedlungsgebiet (verbindliche Bauleitplanung)[9]
- Vorranggebiet Siedlungsentwicklung (RROP) [4]
- 400-m-Abstandspuffer zu den Wohngebäuden im Innenbereich gem. Abschnitt 4.2 Ziff. 07 Satz 6-8 des LROP 2017
- 200-m-Abstandspuffer zu den Wohngebäuden im Außenbereich gem. Abschnitt 4.2 Ziff. 07 Satz 13 des LROP 2017

Freizeit- und Erholungsfunktion

- Vorranggebiet Erholung [2, 4, 6]

Industrie und Gewerbe

- Gewerbe und Industriefläche[1]
- Geplantes Gewerbegebiet (verbindliche Bauleitplanung)[9]
- Vorranggebiet industrielle Anlagen und Gewerbe [3, 5, 6]

Sondernutzung

- Ehemalige Munitionsfabrik ("IVG-Gelände")

Natur und Landschaft

- Vorranggebiet Natur und Landschaft [2, 3, 4, 5, 6]
- EU-Vogelschutzgebiet [8]
- FFH-Gebiet [8]
- Naturschutzgebiet [8, 11]

Verkehrsflächen [1]

- Bundesautobahn
- Bundes-, Landes- und Kreisstraße
- Bahnstrecke
- Flugplatz

Windenergie

- Windenergieanlage[1]
- Vorranggebiet Windenergienutzung [2, 4, 5, 6, 8]
- Entwurf für ein Vorranggebiet zur Windenergienutzung [7]

Rohstoffwirtschaft*

* ohne tiefliegende Rohstoffe

- Vorranggebiet Rohstoffgewinnung [2, 3, 4, 5, 6] (G=Gips, Ki=Kies, KS=kiesh. Sand, S=Sand, T=Torf, To=Ton)

Wald-, Gehölz- und sonstige Vegetationsflächen [1]

- Wald
- Gehölz
- Grünland

Gewässer [1]

- Stillgewässer
- Fließgewässer

Vorhandene Freileitungen

- Bestandsleitung 220 kV (Stade-Landesbergen)
- Bestandsleitung 380 kV (Dollern-Landesbergen)
- Sonstige Freileitung (110 kV, 220 kV, 380 kV)
- Umspannwerk

Untersuchte Varianten

- Name und Nummer des Trassenabschnitts für die vergleichende Variantenbetrachtung
- Variante 01-1 — Lage und Nummer der Variante im Abschnitt (Variante im Raumordnungsverfahren ausgeschieden. Die Darstellung der abschnittsübergreifenden Varianten findet sich in Kapitel 7.19 der Landesplanerischen Feststellung.)
- Antragstrasse der Tennet TSO GmbH gemäß Antragsunterlagen des ROV (dargestellter Abschnitt wird durch die landesplanerisch festgestellte Trasse ersetzt)
- Lage und Bezeichnung des Umspannwerk-Suchraumes (Standort-Alternative im Raumordnungsverfahren)
- Suchraum der TenneT TSO GmbH für eine Kabelübergabeanlage (KÜA) an den Enden eines geplanten Teilerdverkabelungsabschnittes (der konkrete Standort wird im Rahmen des Planfeststellungsverfahrens festgelegt)

Grenzen

- Untersuchungsgebiet 2 x 5 km
- Trassenabschnitts-Grenze
- Landkreisgrenze [1]
- Gemeindegrenze [1]

Kartenlayout

- Rahmenlinie des Anschlussblattes

Datenquellen:

(1) LGLN - LANDESAMT FÜR GEOINFORMATION UND LANDENTWICKLUNG NIEDERSACHSEN (2011): Digitales Landschaftsmodell 1:25 000 (Basis-DLM), bearbeitet von Sweco

(2) LANDKREIS DIEPHOLZ (2016): Regionales Raumordnungsprogramm (RROP) des Landkreises Diepholz

(3) LANDKREIS NIENBURG / WESER (2003): Regionales Raumordnungsprogramm (RROP) des Landkreises Nienburg / Weser

(4) LANDKREIS ROTENBURG (WÜMME) (2005): Regionales Raumordnungsprogramm (RROP) des Landkreises Rotenburg (Wümme)

(5) LANDKREIS STADE (2013): Regionales Raumordnungsprogramm (RROP) des Landkreises Stade [Die unter Ziffer 4.2.2 getroffenen Festlegungen zum Themenfeld "Windenergie", die die Festlegung von Vorrang und Eignungsgebieten Windenergienutzung umfassten, sind mit Urteilen des Nds. OVG vom 13.07.2017 (12 KN 206/15 und 12 KN 208/15) für rechtsunwirksam erklärt worden.]

(6) LANDKREIS VERDEN (2016): Entwurf der Neuaufstellung des Regionalen Raumordnungsprogrammes (RROP) des Landkreises Verden

(7) LANDKREIS ROTENBURG (WÜMME) (2015): Entwurf der Neuaufstellung des Regionalen Raumordnungsprogrammes (RROP) des Landkreises Rotenburg (Wümme)

(8) LANDKREIS NIENBURG / WESER (2015): 1. Änderung des Regionalen Raumordnungsprogrammes - Teilabschnitt "Windenergie" [Die RROP-Änderung 2015 ist mit Urteil des Nds OVG vom 07.11.2017 (12 KN 107/16) für rechtsunwirksam erklärt worden.]

(9) BAULEITPLANUNG: Bebauungspläne der Gemeinden Blender (B-Plan Nr. 19), Pennigsehl (B-Plan Nr. 8), Steyerberg (B-Plan Nr. 44) [Für die Bearbeitung wurden nur jene Bebauungspläne berücksicht, deren Geltungsbereich sich innerhalb des Untersuchungsgebietes 2 x 500 m befindet]

(10) MU - NIEDERSÄCHSISCHES MINISTERIUM FÜR UMWELT UND KLIMASCHUTZ (2012/2013): Naturschutzdaten Niedersachsen (Natura 2000, Naturschutzrechtlich besonders geschützte Teile von Natur und Landschaft, Weitere für den Naturschutz wertvolle Bereiche)

(11) LANDKREIS VERDEN (2016): Natur- und Landschaftsschutzgebiet "Untere Allerniederung im Landkreis Verden

Blattübersicht

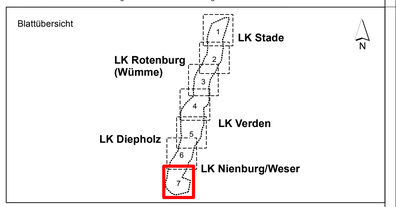

	Datum	gez.	gepr.	Änderung
f				
e				
d				
c				
b				
a				

Landesplanungsbehörde

Amt für regionale Landesentwicklung Lüneburg

Vorhabenträgerin

TenneT TSO GmbH
Bernecker Straße 70
95448 Bayreuth

Bearbeitung der Karte

Sweco GmbH
Postfach 34 70 17
28339 Bremen
Karl-Ferdinand-Braun-Str. 9
28359 Bremen
Telefon +49 0421 2032-6
Telefax +49 0421 2032-747

Projekt

Raumordnungsverfahren
380-kV-Leitung Stade – Landesbergen
BBPI-Projekt Nr. 7 (Teilstrecke Dollern-Landesbergen)

Zeichnungsinhalt

Anlage 1
Landesplanerisch festgestellte Trasse
mit landesplanerisch festgestelltem Umspannwerk-Standort

	Datum	Name		Kennzeichnung	Maßstab: 1:25.000
PL	04.06.2018	Siebert	Projekt-Nr.	0311-14-025	0 — 750 Meter
gez.	04.06.2018	PES / AHL	Datei-Name	Antragstrasse_ROV.mxd	Anlage: 1
gepr.	04.06.2018	MST	Ploteinstellung		Blätter: 7
Blattgröße: DIN A0 118,9 x 84,1					Blatt-Nr.: 7