

Karte 12a:

Flugbewegungen der Bläss- und Graugans in den Teilgebieten 1 bis 5 von September 2014 bis April 2015

Blässgans (*Anser albifrons*)  
fliegende Ind. (Flugrichtung und Anzahl)

Graugans (*Anser anser*)  
fliegende Ind. (Flugrichtung und Anzahl)

Teilgebiete des Untersuchungsgebiets

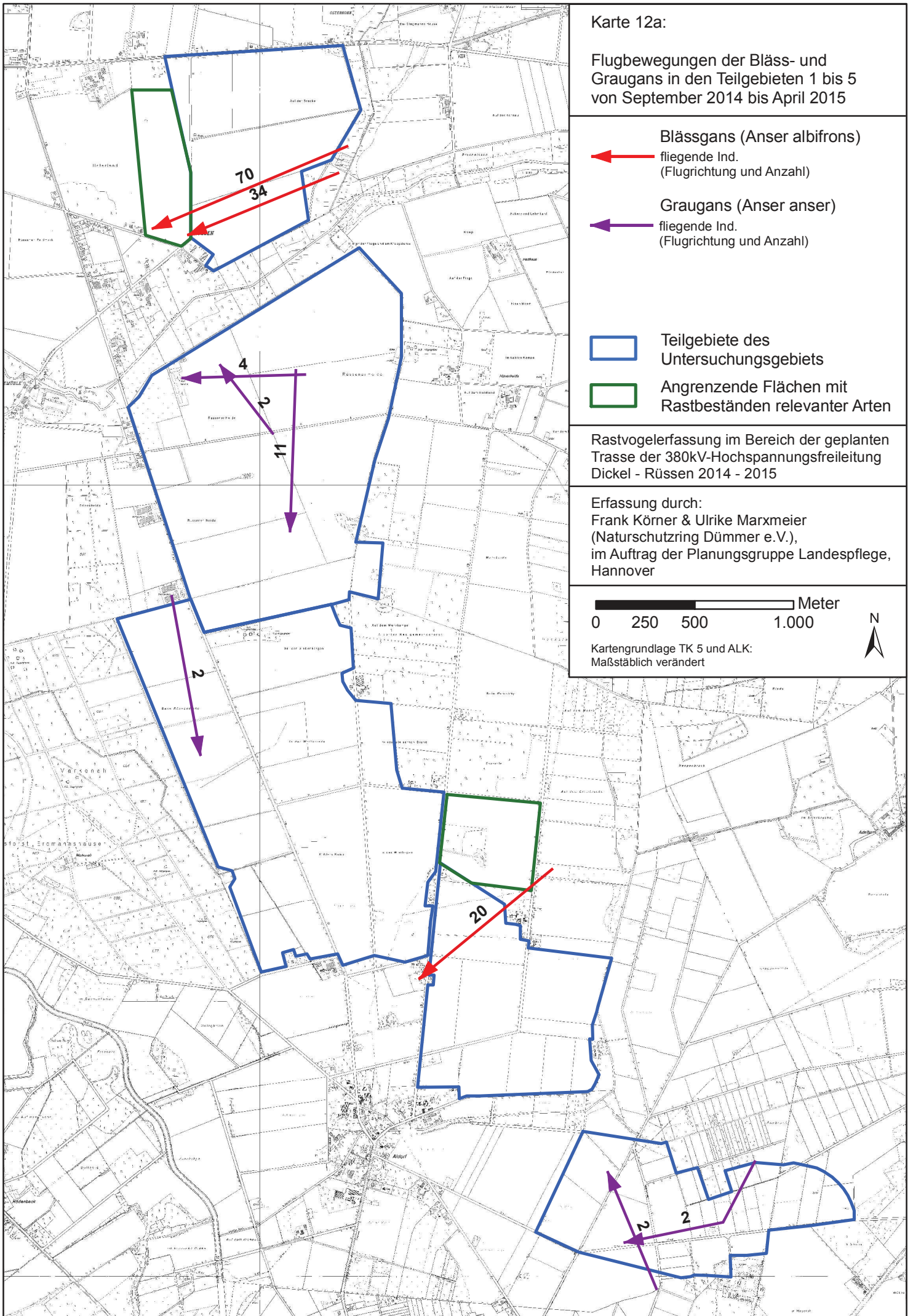
Angrenzende Flächen mit Rastbeständen relevanter Arten

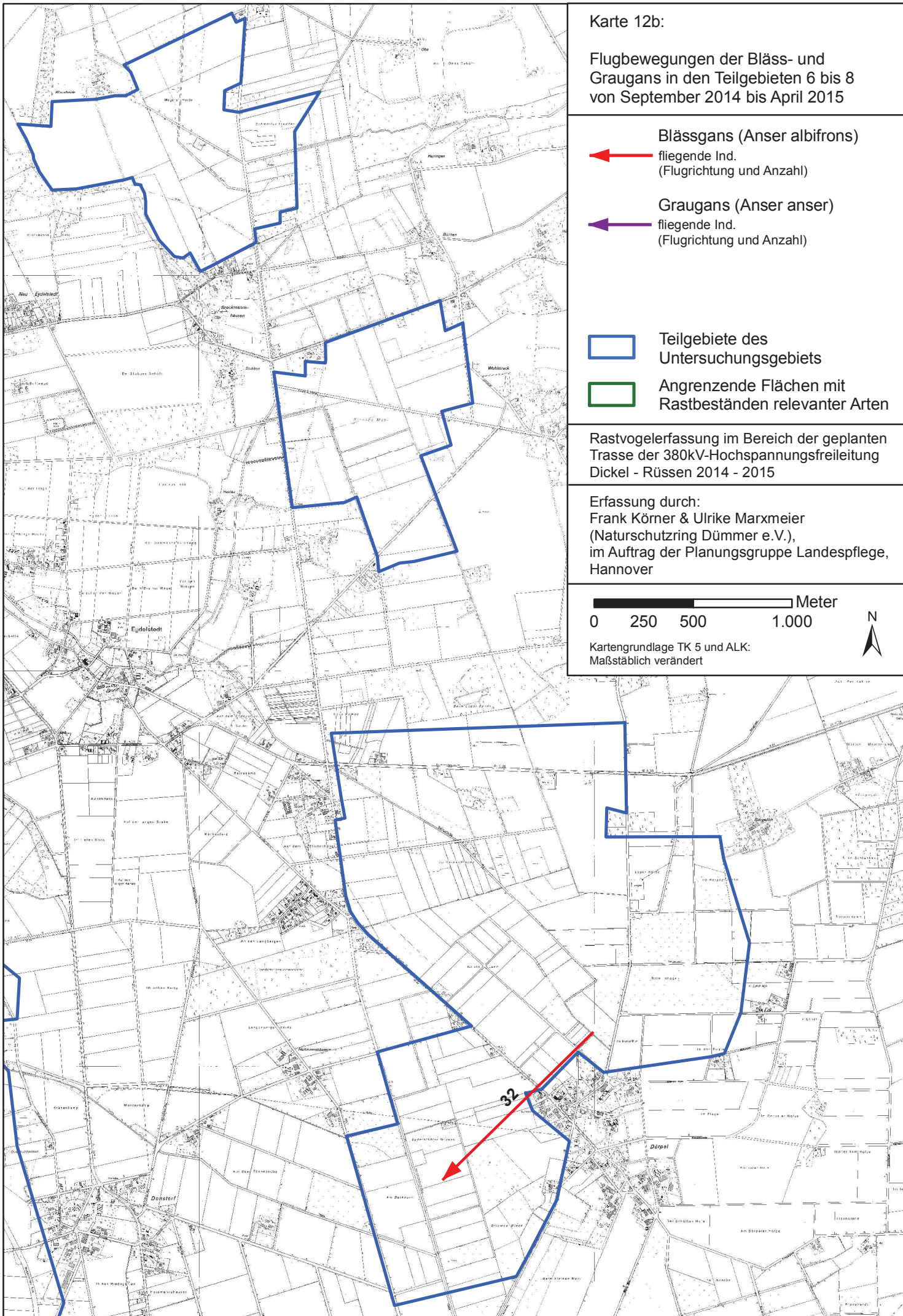
Rastvogelerfassung im Bereich der geplanten Trasse der 380kV-Hochspannungsfreileitung Dickel - Rüssen 2014 - 2015

Erfassung durch:  
Frank Körner & Ulrike Marxmeier  
(Naturschutzring Dümmer e.V.),  
im Auftrag der Planungsgruppe Landespflege,  
Hannover

0 250 500 1.000 Meter

Kartengrundlage TK 5 und ALK:  
Maßstäblich verändert





Karte 12b:

Flugbewegungen der Bläss- und Graugans in den Teilgebieten 6 bis 8 von September 2014 bis April 2015

- Blässgans (*Anser albifrons*)  
 fliegende Ind. (Flugrichtung und Anzahl)
- Graugans (*Anser anser*)  
 fliegende Ind. (Flugrichtung und Anzahl)

- Teilgebiete des Untersuchungsgebiets
- Angrenzende Flächen mit Rastbeständen relevanter Arten

Rastvogelerfassung im Bereich der geplanten Trasse der 380kV-Hochspannungsfreileitung Dickel - Rüssen 2014 - 2015

Erfassung durch:  
 Frank Körner & Ulrike Marxmeier  
 (Naturschutzring Dümmer e.V.),  
 im Auftrag der Planungsgruppe Landespflege,  
 Hannover

Meter  
 0 250 500 1.000

Kartengrundlage TK 5 und ALK:  
 Maßstäblich verändert

Karte 12c:

Flugbewegungen der Bläss- und Graugans in den Teilgebieten 9 bis 10 von September 2014 bis April 2015

Blässgans (*Anser albifrons*)  
fliegende Ind.  
(Flugrichtung und Anzahl)

Graugans (*Anser anser*)  
fliegende Ind.  
(Flugrichtung und Anzahl)

Teilgebiete des Untersuchungsgebiets

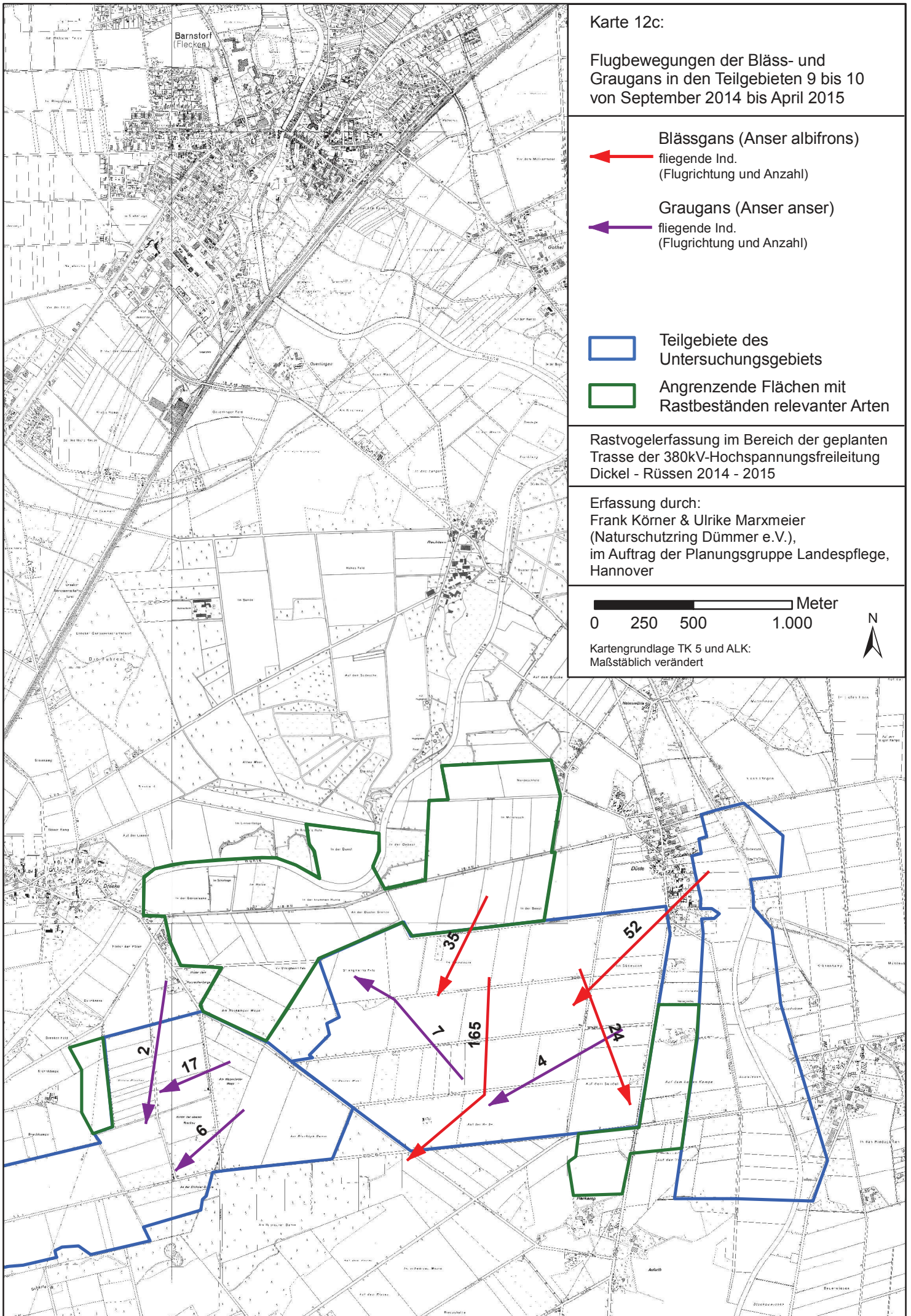
Angrenzende Flächen mit Rastbeständen relevanter Arten

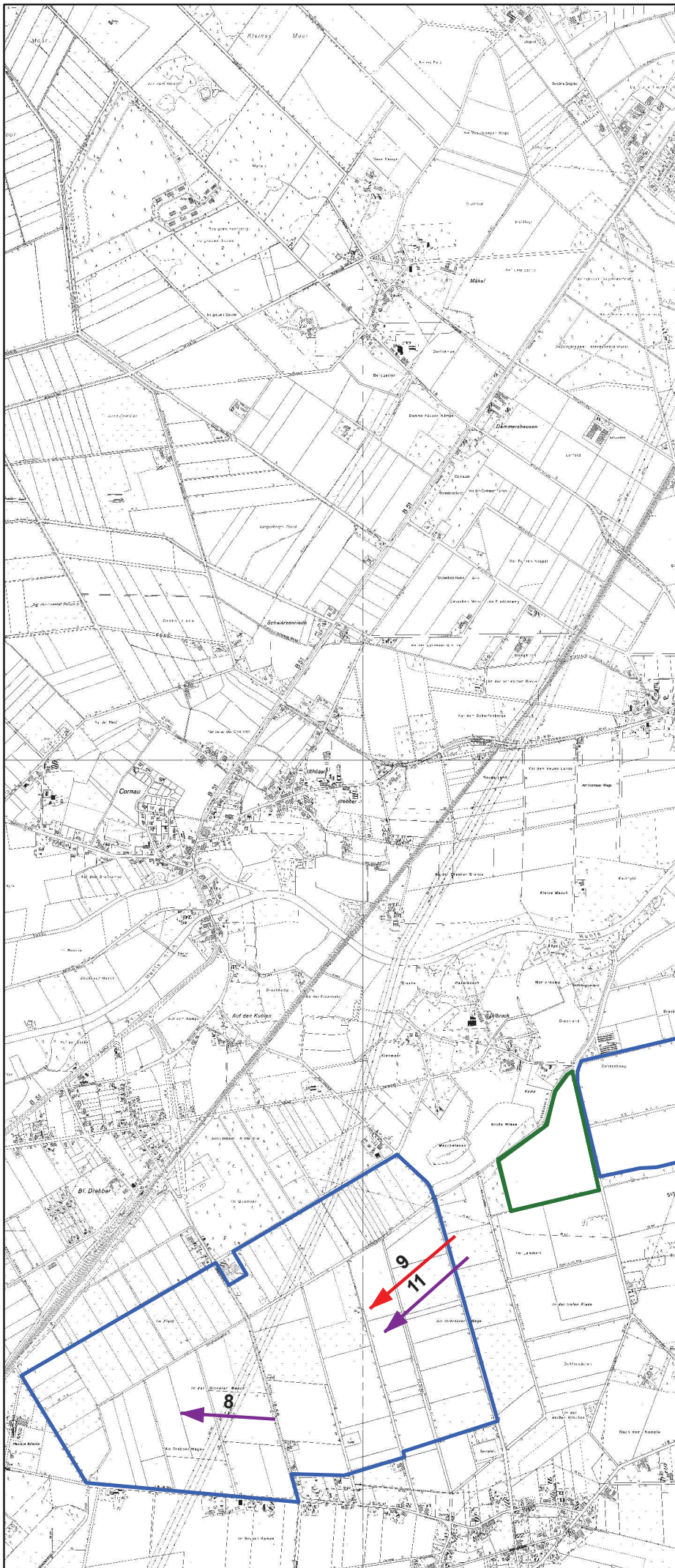
Rastvogelerfassung im Bereich der geplanten Trasse der 380kV-Hochspannungsfreileitung Dickel - Rüssen 2014 - 2015

Erfassung durch:  
Frank Körner & Ulrike Marxmeier  
(Naturschutzring Dümmer e.V.),  
im Auftrag der Planungsgruppe Landespflege,  
Hannover

0 250 500 1.000 Meter

Kartengrundlage TK 5 und ALK:  
Maßstäblich verändert





Karte 12d:

Flugbewegungen der Bläss- und Graugans in den Teilgebieten 10 bis 12 von September 2014 bis April 2015

Blässgans (*Anser albifrons*)  
 ← fliegende Ind. (Flugrichtung und Anzahl)

Graugans (*Anser anser*)  
 ← fliegende Ind. (Flugrichtung und Anzahl)

□ Teilgebiete des Untersuchungsgebiets

□ Angrenzende Flächen mit Rastbeständen relevanter Arten

Rastvogelerfassung im Bereich der geplanten Trasse der 380kV-Hochspannungsfreileitung Dickel - Rüssen 2014 - 2015

Erfassung durch:  
 Frank Körner & Ulrike Marxmeier  
 (Naturschutzring Dümmer e.V.),  
 im Auftrag der Planungsgruppe Landespflege,  
 Hannover

0 250 500 1.000 Meter

Kartengrundlage TK 5 und ALK:  
 Maßstäblich verändert



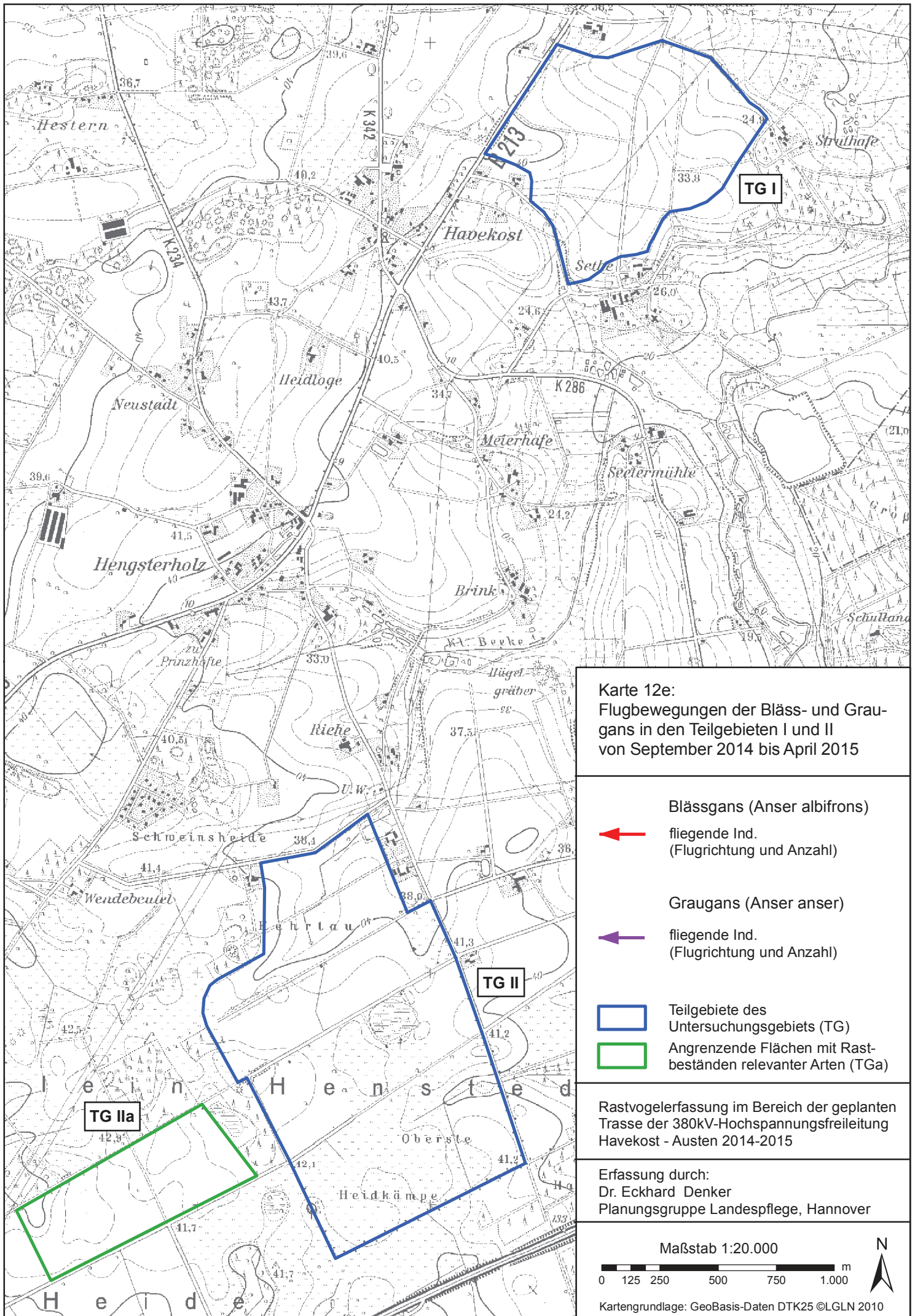
9  
11

8

2

17

6



**Karte 12e:**  
 Flugbewegungen der Bläss- und Graugans in den Teilgebieten I und II von September 2014 bis April 2015

Blässgans (*Anser albifrons*)  
 ← fliegende Ind. (Flugrichtung und Anzahl)

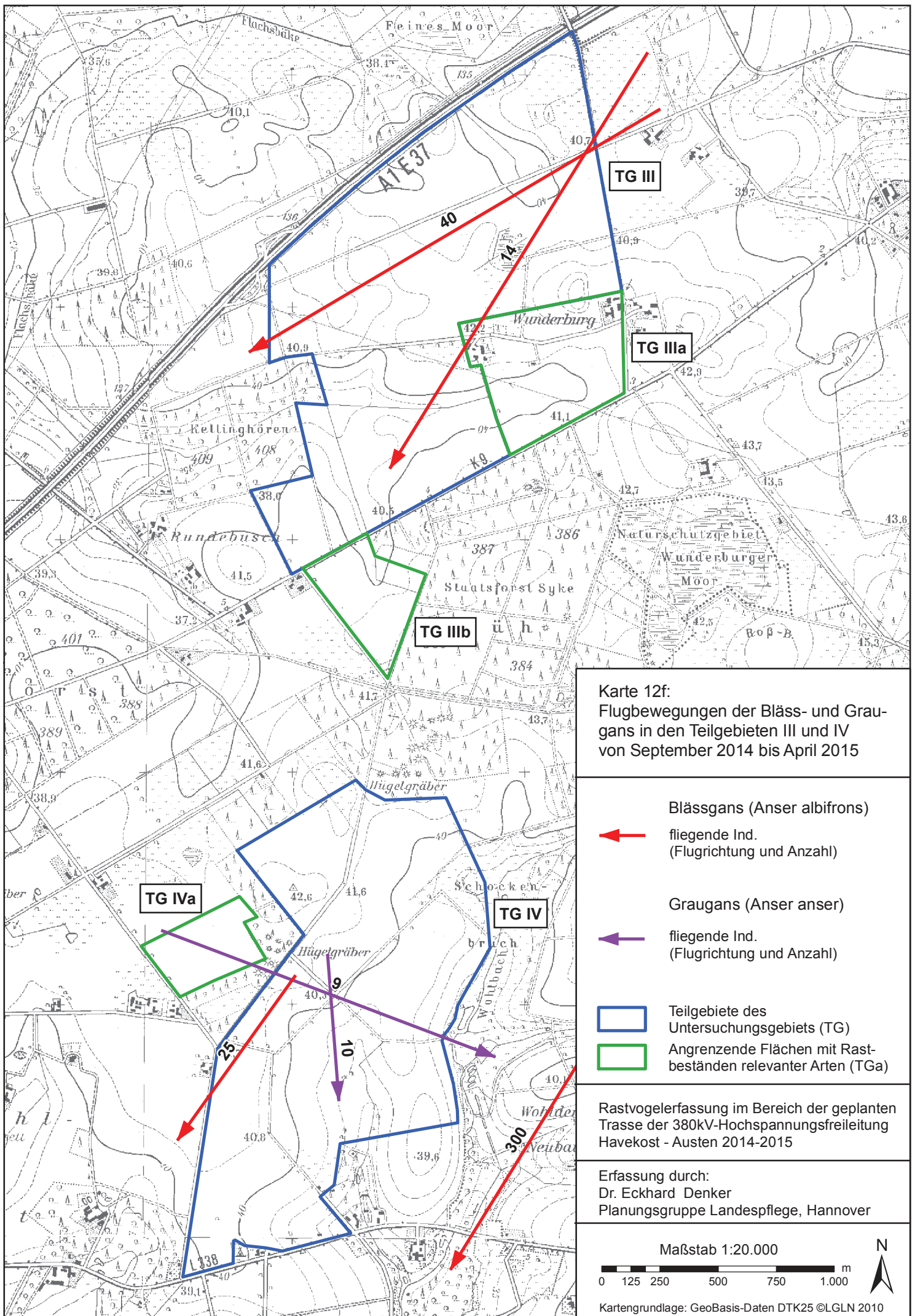
Graugans (*Anser anser*)  
 ← fliegende Ind. (Flugrichtung und Anzahl)

Teilgebiete des Untersuchungsgebiets (TG)  
 Angrenzende Flächen mit Rastbeständen relevanter Arten (TGa)

Rastvogelerfassung im Bereich der geplanten Trasse der 380kV-Hochspannungsfreileitung Havekost - Austen 2014-2015

Erfassung durch:  
 Dr. Eckhard Denker  
 Planungsgruppe Landespflege, Hannover

Maßstab 1:20.000  
 0 125 250 500 750 1.000 m  
 Kartengrundlage: GeoBasis-Daten DTK25 ©LGLN 2010



Karte 12f:  
 Flugbewegungen der Bläss- und Graugans in den Teilgebieten III und IV  
 von September 2014 bis April 2015

- ← Blässgans (*Anser albifrons*)  
 fliegende Ind. (Flugrichtung und Anzahl)
- ← Graugans (*Anser anser*)  
 fliegende Ind. (Flugrichtung und Anzahl)
- Teilgebiete des Untersuchungsgebiets (TG)
- Angrenzende Flächen mit Rastbeständen relevanter Arten (TGa)

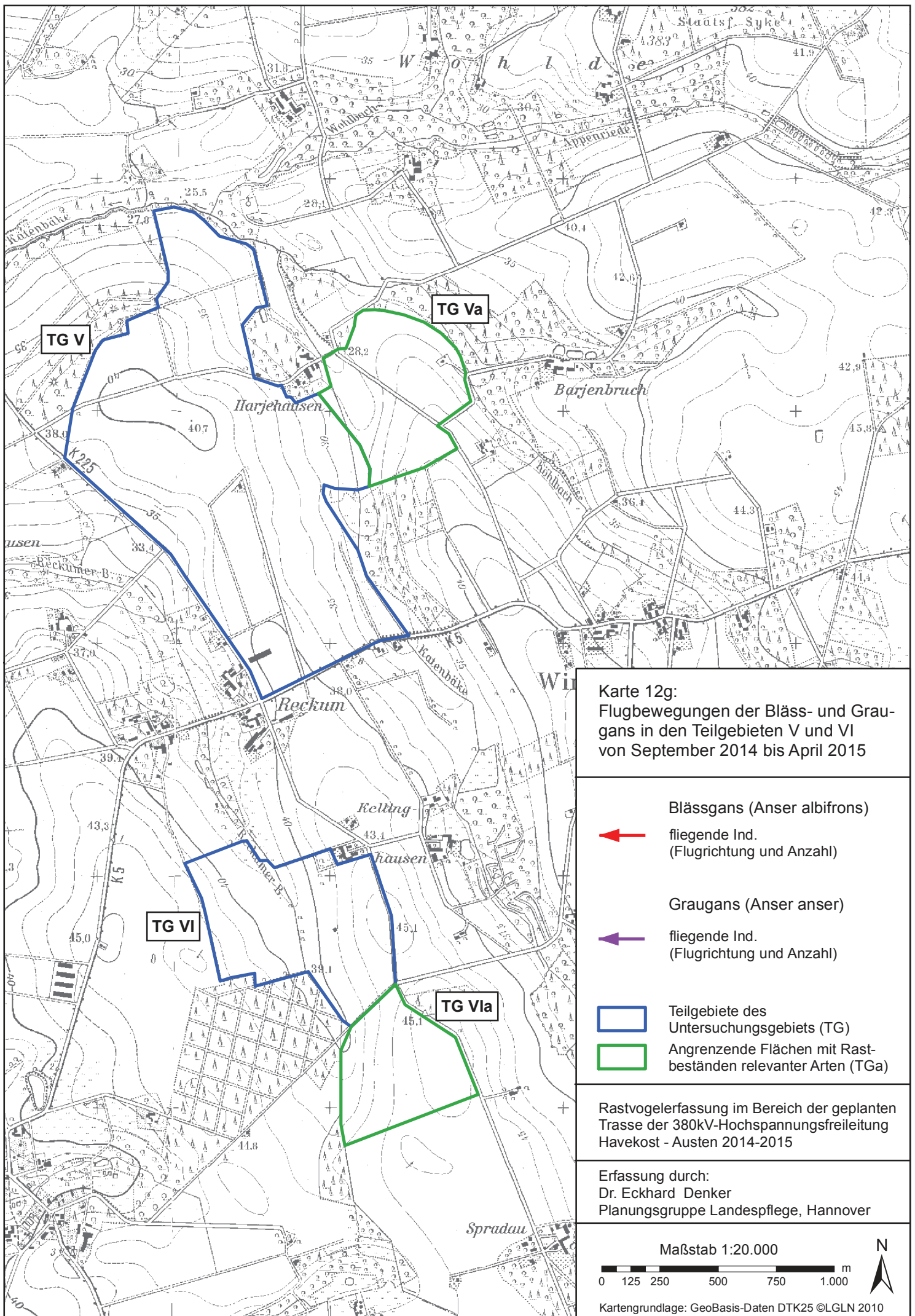
Rastvogelerfassung im Bereich der geplanten Trasse der 380kV-Hochspannungsfreileitung Havekost - Austen 2014-2015

Erfassung durch:  
 Dr. Eckhard Denker  
 Planungsgruppe Landespflege, Hannover

Maßstab 1:20.000

0 125 250 500 750 1.000 m

Kartengrundlage: GeoBasis-Daten DTK25 ©LGLN 2010



Karte 12g:  
 Flugbewegungen der Bläss- und Graugans in den Teilgebieten V und VI  
 von September 2014 bis April 2015

Blässgans (*Anser albifrons*)  
 ← fliegende Ind.  
 (Flugrichtung und Anzahl)

Graugans (*Anser anser*)  
 ← fliegende Ind.  
 (Flugrichtung und Anzahl)

Teilgebiete des  
 Untersuchungsgebiets (TG)  
 Angrenzende Flächen mit Rast-  
 beständen relevanter Arten (TGa)

Rastvogelerfassung im Bereich der geplanten  
 Trasse der 380kV-Hochspannungsfreileitung  
 Havekost - Austen 2014-2015

Erfassung durch:  
 Dr. Eckhard Denker  
 Planungsgruppe Landespflege, Hannover

Maßstab 1:20.000  
 0 125 250 500 750 1.000 m  
 Kartengrundlage: GeoBasis-Daten DTK25 ©LGLN 2010

