



Karte 11a:

Flugbewegungen der Saatgans
in den Teilgebieten 1 bis 5
von September 2014 bis April 2015

Saatgans (*Anser f. rossicus*)
fliegende Ind.
(Flugrichtung und Anzahl)

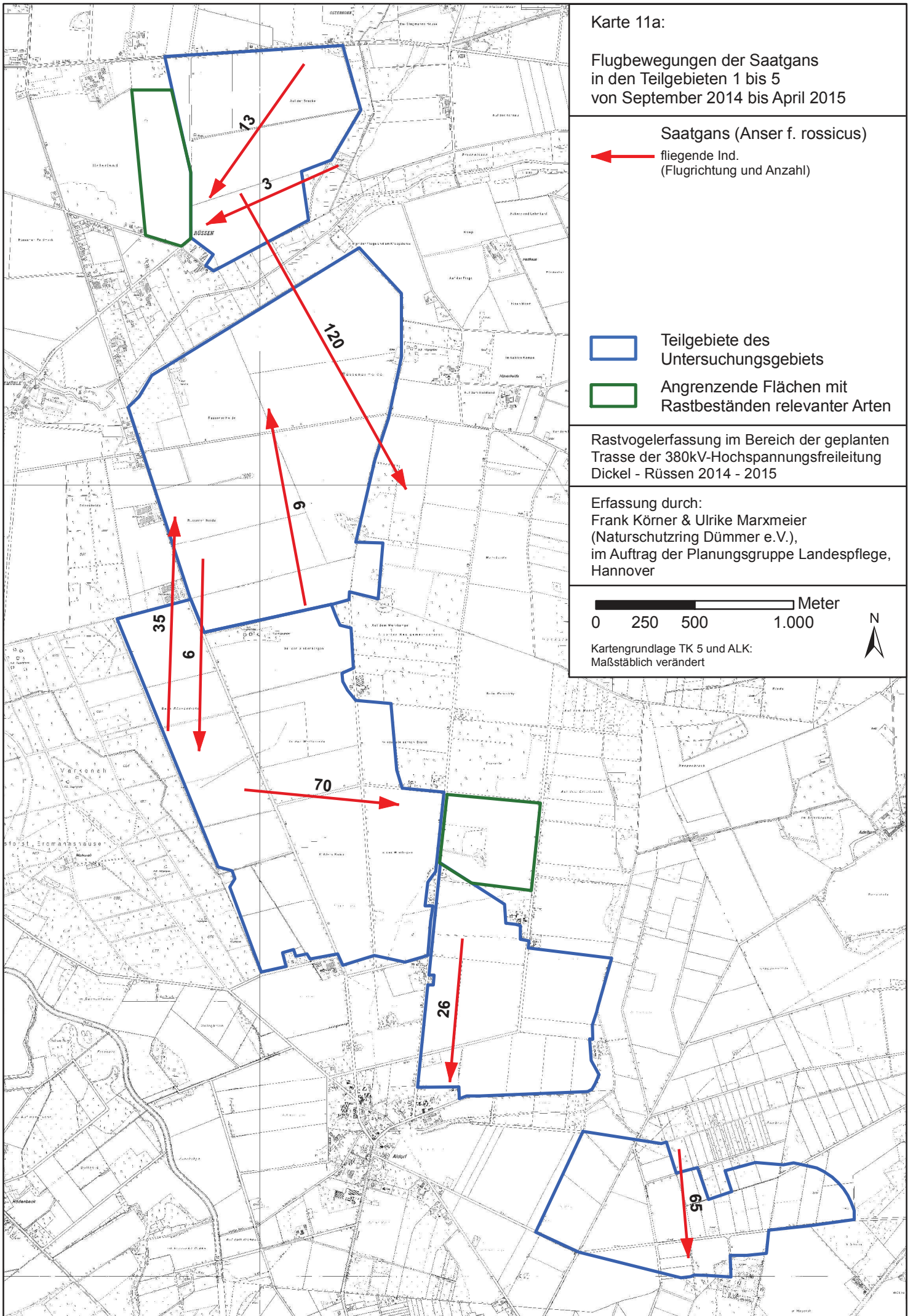
-  Teilgebiete des Untersuchungsgebiets
-  Angrenzende Flächen mit Rastbeständen relevanter Arten

Rastvogelerfassung im Bereich der geplanten
Trasse der 380kV-Hochspannungsfreileitung
Dickel - Rüssen 2014 - 2015

Erfassung durch:
Frank Körner & Ulrike Marxmeier
(Naturschutzring Dümmer e.V.),
im Auftrag der Planungsgruppe Landespflege,
Hannover

0 250 500 1.000 Meter

Kartengrundlage TK 5 und ALK:
Maßstäblich verändert



Karte 11b:

Flugbewegungen der Saatgans
in den Teilgebieten 6 bis 8
von September 2014 bis April 2015

Saatgans (*Anser f. rossicus*)
fliegende Ind.
(Flugrichtung und Anzahl)

Teilgebiete des
Untersuchungsgebiets

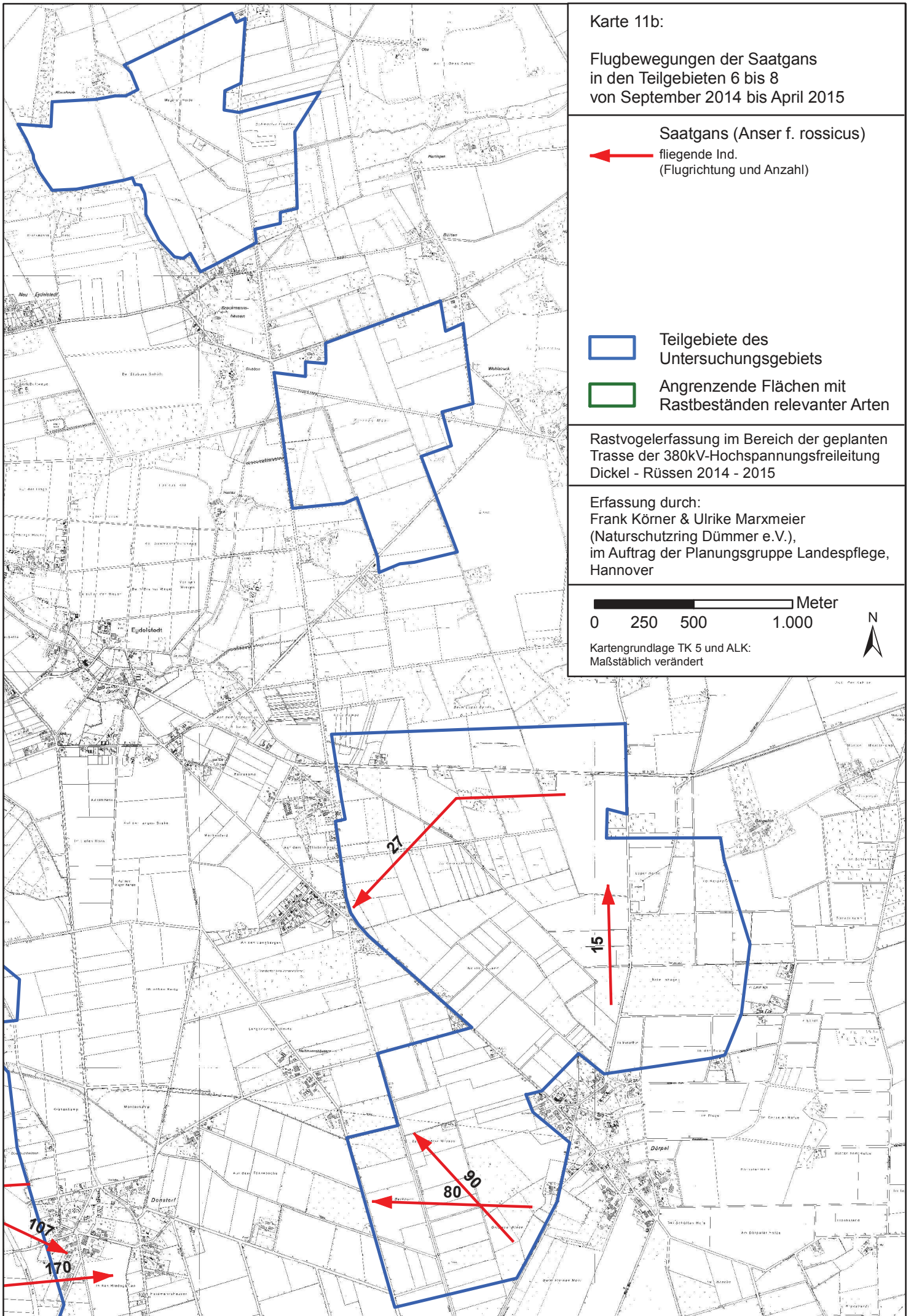
Angrenzende Flächen mit
Rastbeständen relevanter Arten

Rastvogelerfassung im Bereich der geplanten
Trasse der 380kV-Hochspannungsfreileitung
Dickel - Rüssen 2014 - 2015

Erfassung durch:
Frank Körner & Ulrike Marxmeier
(Naturschutzring Dümmer e.V.),
im Auftrag der Planungsgruppe Landespflege,
Hannover

0 250 500 1.000 Meter

Kartengrundlage TK 5 und ALK:
Maßstäblich verändert



Karte 11c:

Flugbewegungen der Saatgans
in den Teilgebieten 9 bis 10
von September 2014 bis April 2015

Saatgans (*Anser f. rossicus*)
← fliegende Ind.
(Flugrichtung und Anzahl)

Teilgebiete des
Untersuchungsgebiets

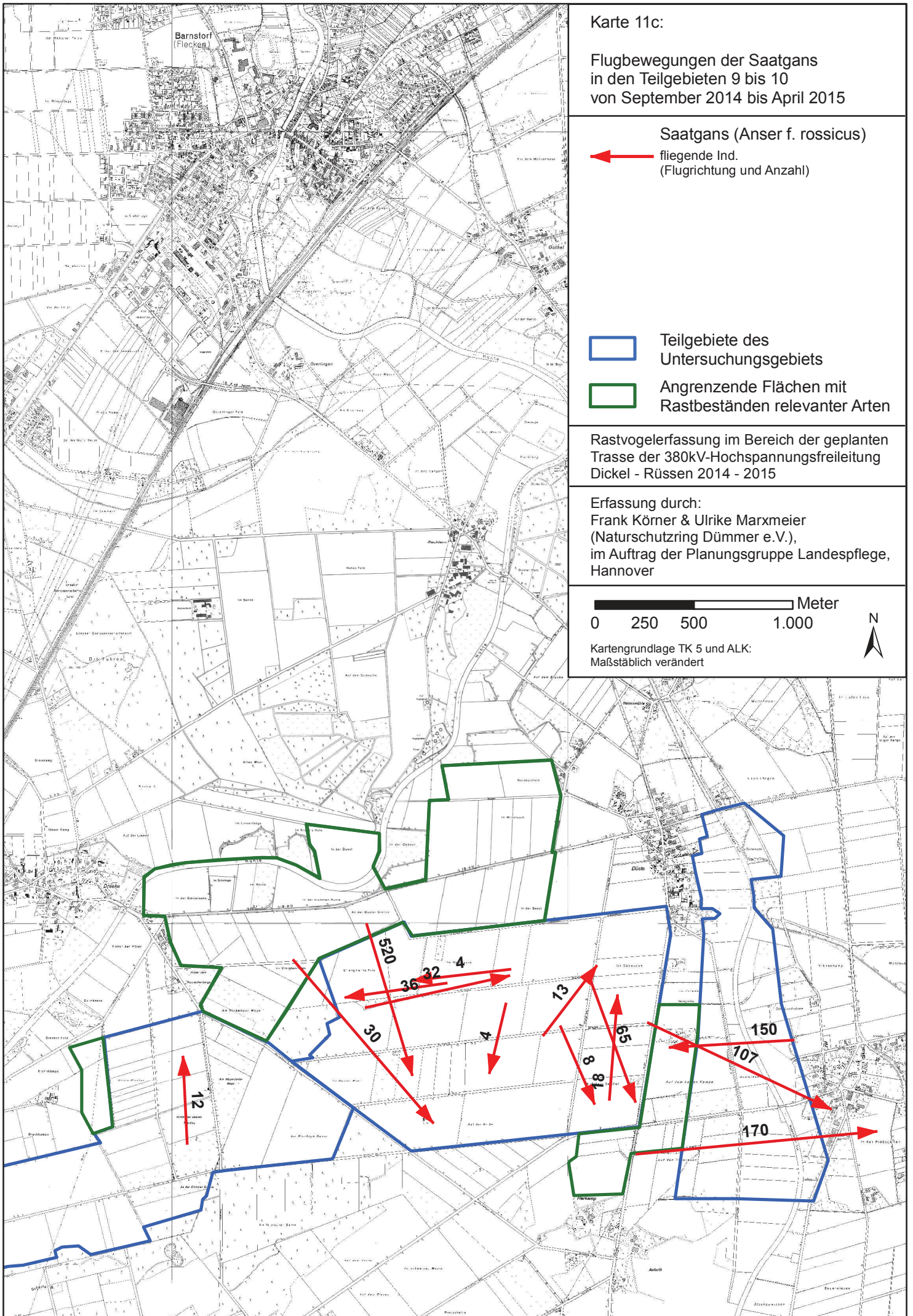
Angrenzende Flächen mit
Rastbeständen relevanter Arten

Rastvogelerfassung im Bereich der geplanten
Trasse der 380kV-Hochspannungsfreileitung
Dickel - Rüssen 2014 - 2015

Erfassung durch:
Frank Körner & Ulrike Marxmeier
(Naturschutzring Dümmer e.V.),
im Auftrag der Planungsgruppe Landespflege,
Hannover

0 250 500 1.000 Meter

Kartengrundlage TK 5 und ALK:
Maßstäblich verändert



Karte 11d:

Flugbewegungen der Saatgans
in den Teilgebieten 10 bis 12
von September 2014 bis April 2015

Saatgans (*Anser f. rossicus*)
fliegende Ind.
(Flugrichtung und Anzahl)



Teilgebiete des
Untersuchungsgebiets

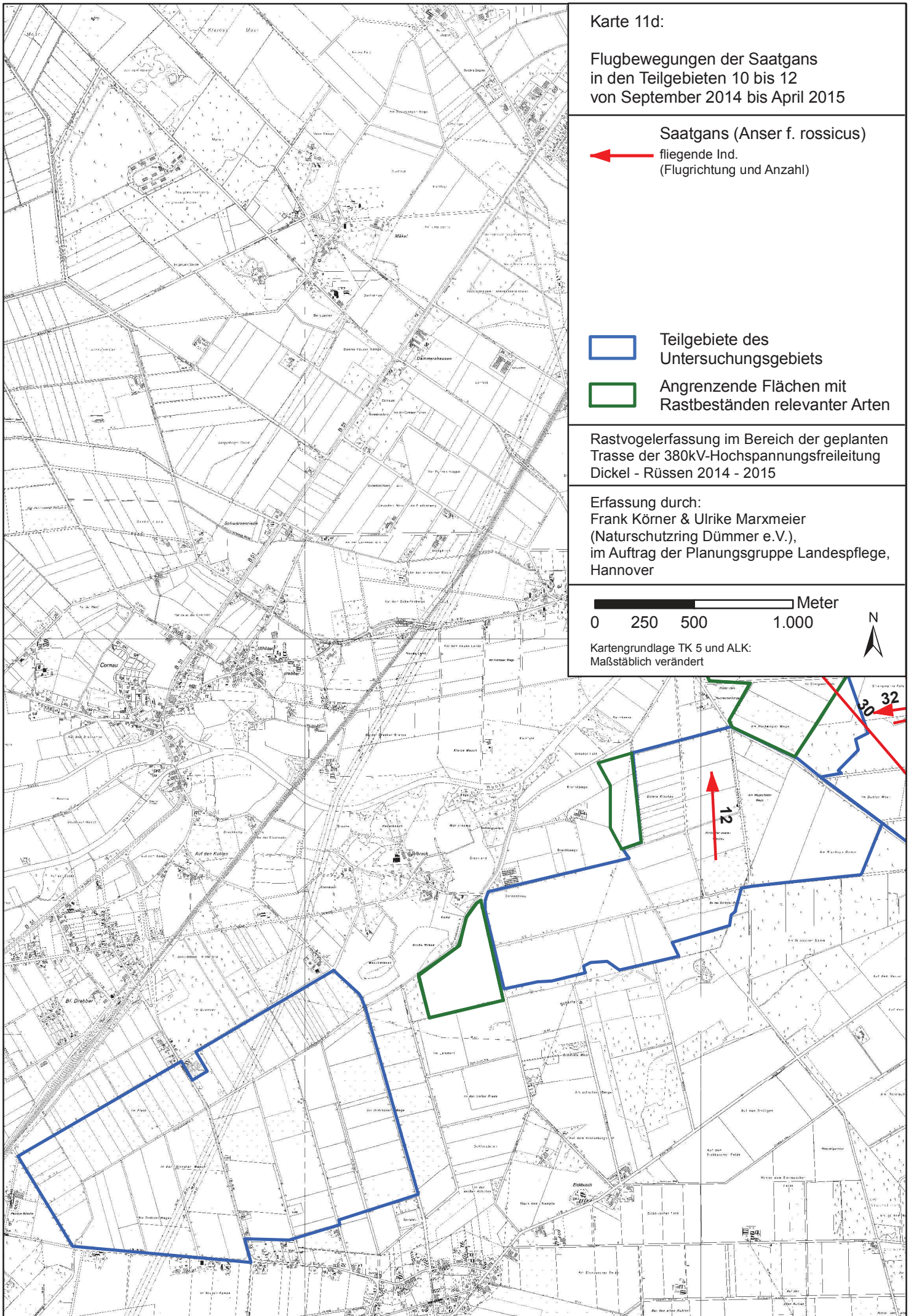
Angrenzende Flächen mit
Rastbeständen relevanter Arten

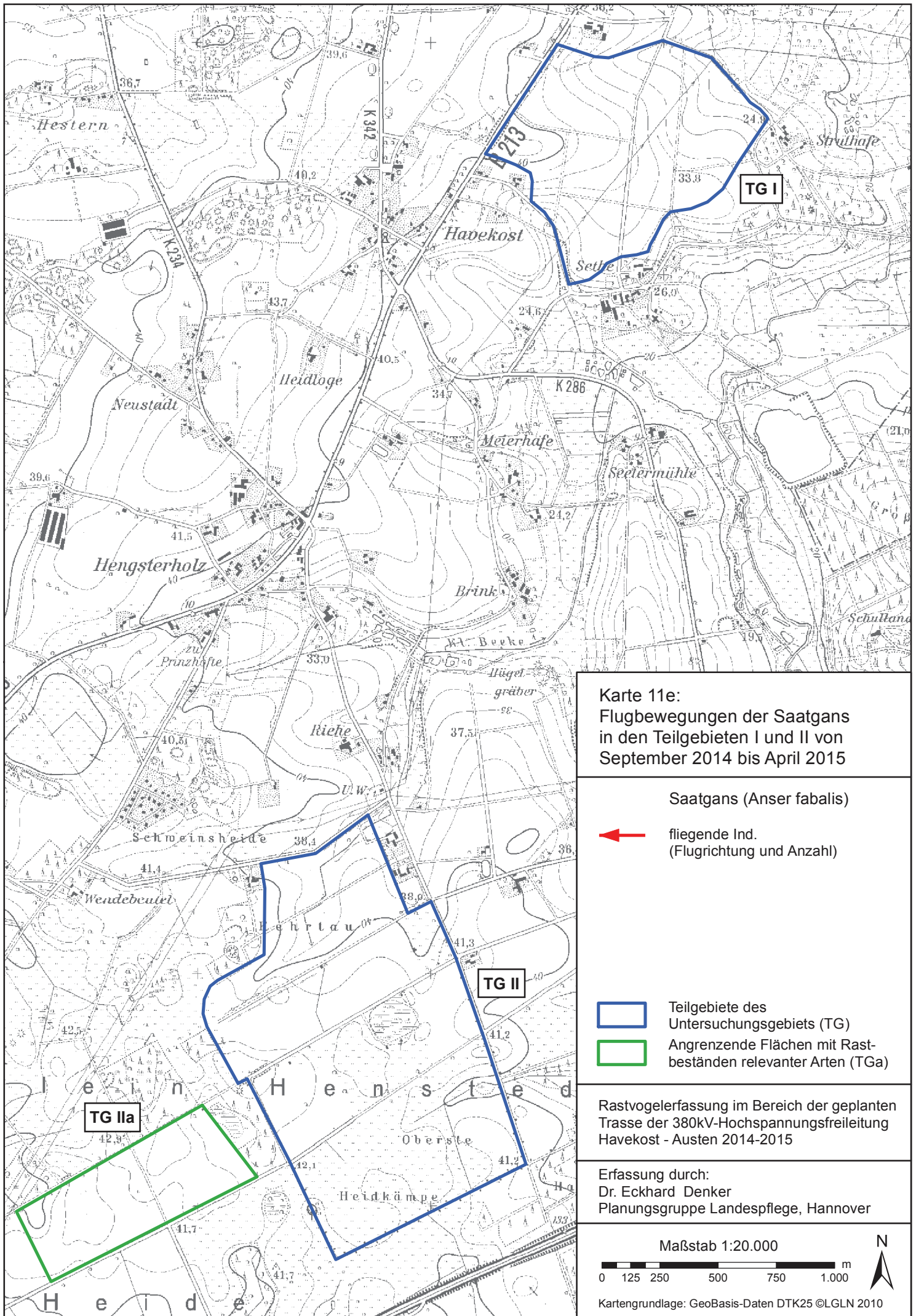
Rastvogelerfassung im Bereich der geplanten
Trasse der 380kV-Hochspannungsfreileitung
Dickel - Rüssen 2014 - 2015

Erfassung durch:
Frank Körner & Ulrike Marxmeier
(Naturschutzring Dümmer e.V.),
im Auftrag der Planungsgruppe Landespflege,
Hannover

0 250 500 1.000 Meter

Kartengrundlage TK 5 und ALK:
Maßstäblich verändert





Karte 11e:
 Flugbewegungen der Saatgans
 in den Teilgebieten I und II von
 September 2014 bis April 2015

Saatgans (*Anser fabalis*)

← fliegende Ind.
 (Flugrichtung und Anzahl)

Teilgebiete des
 Untersuchungsgebiets (TG)

Angrenzende Flächen mit Rast-
 beständen relevanter Arten (TGa)

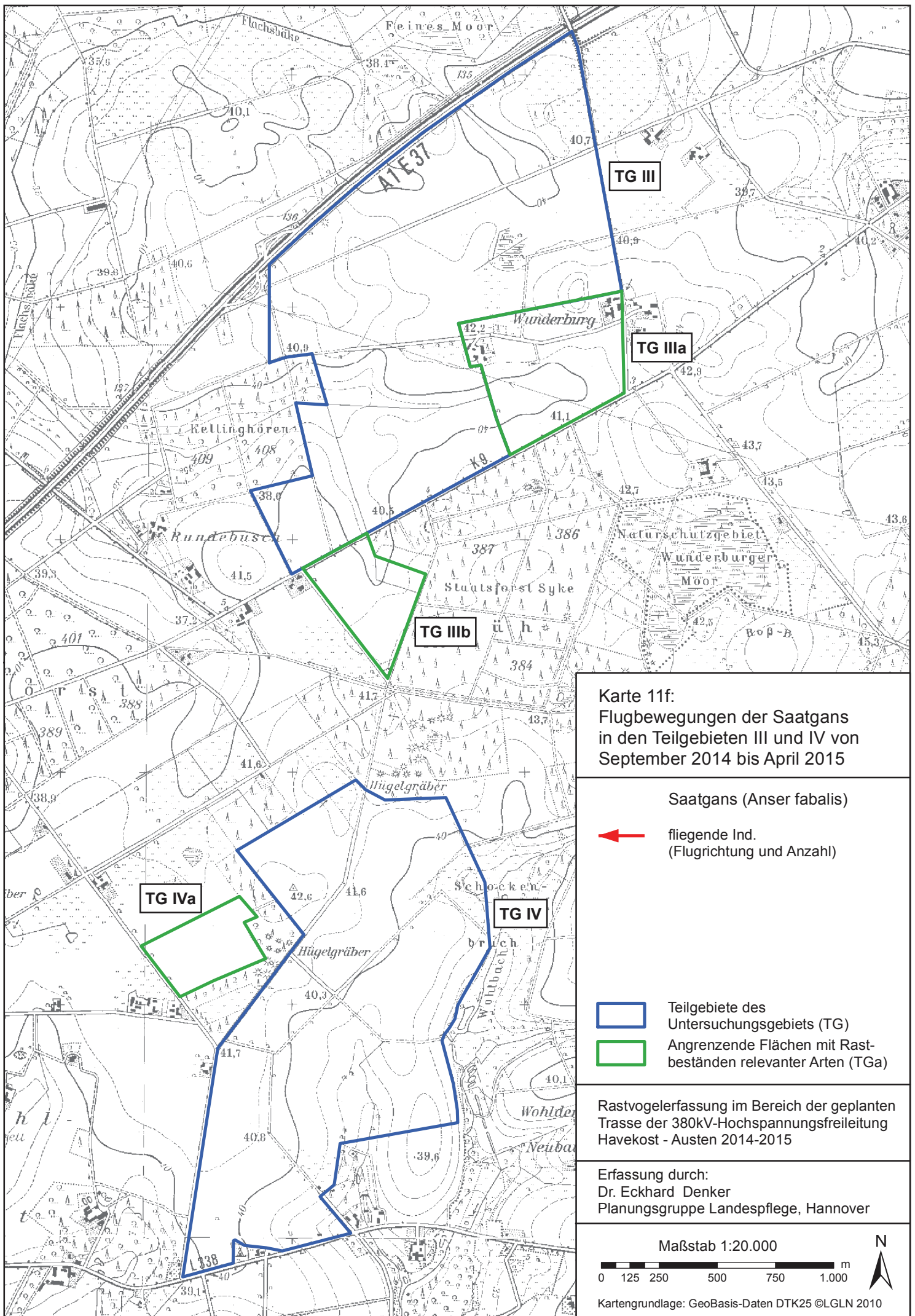
Rastvogelerfassung im Bereich der geplanten
 Trasse der 380kV-Hochspannungsfreileitung
 Havekost - Austen 2014-2015

Erfassung durch:
 Dr. Eckhard Denker
 Planungsgruppe Landschaftspflege, Hannover

Maßstab 1:20.000

0 125 250 500 750 1.000 m

Kartengrundlage: GeoBasis-Daten DTK25 ©LGLN 2010



Karte 11f:
 Flugbewegungen der Saatgans
 in den Teilgebieten III und IV von
 September 2014 bis April 2015

Saatgans (*Anser fabalis*)
 ← fliegende Ind.
 (Flugrichtung und Anzahl)

- Teilgebiete des Untersuchungsgebiets (TG)
- Angrenzende Flächen mit Rastbeständen relevanter Arten (TGa)

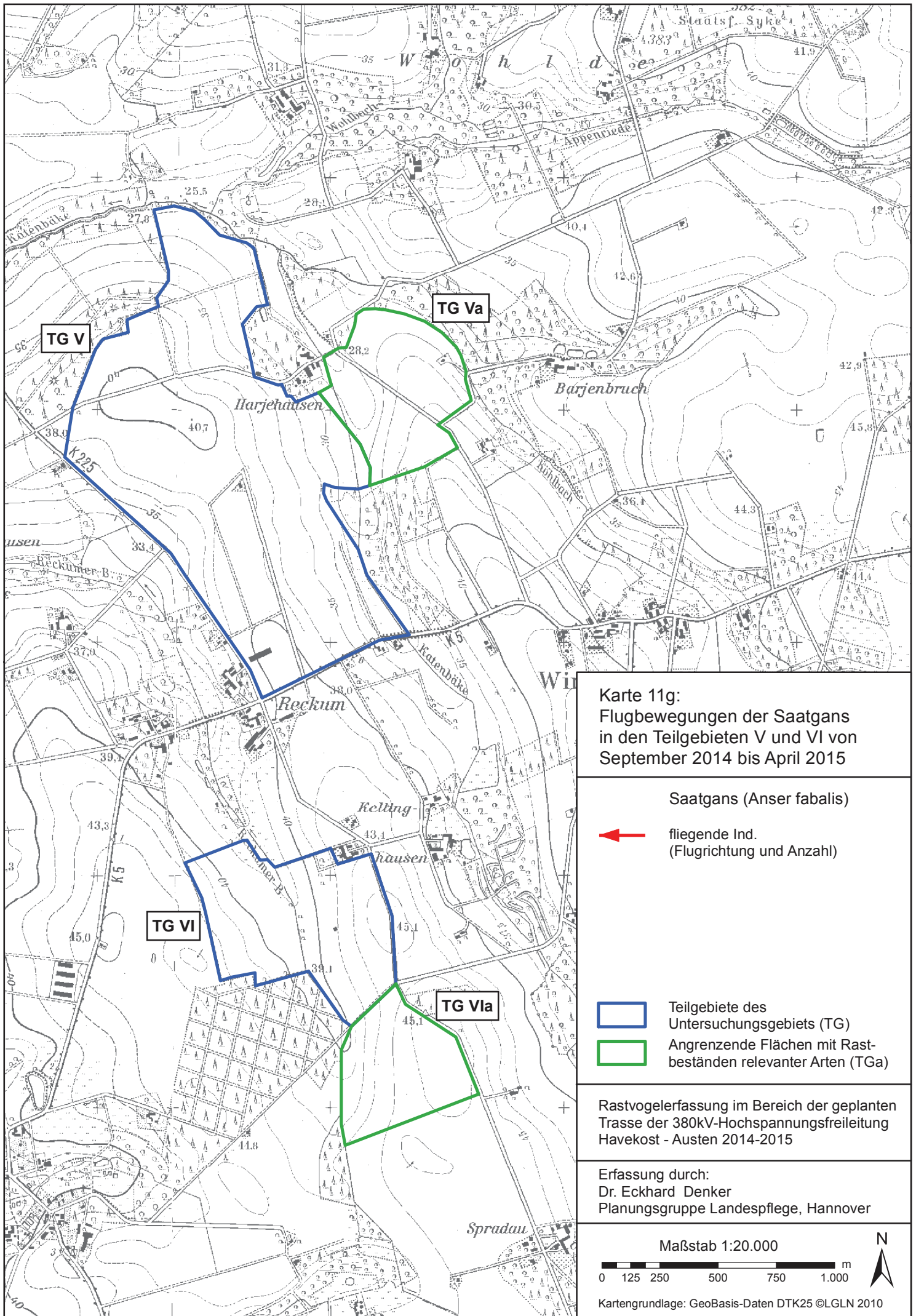
Rastvogelerfassung im Bereich der geplanten Trasse der 380kV-Hochspannungsfreileitung Havekost - Austen 2014-2015

Erfassung durch:
 Dr. Eckhard Denker
 Planungsgruppe Landespflege, Hannover

Maßstab 1:20.000

0 125 250 500 750 1.000 m

Kartengrundlage: GeoBasis-Daten DTK25 ©LGLN 2010



Karte 11g:
 Flugbewegungen der Saatgans
 in den Teilgebieten V und VI von
 September 2014 bis April 2015

Saatgans (*Anser fabalis*)

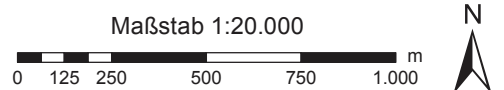
← fliegende Ind.
 (Flugrichtung und Anzahl)

▭ Teilgebiete des
 Untersuchungsgebiets (TG)

▭ Angrenzende Flächen mit Rast-
 beständen relevanter Arten (TGa)

Rastvogelerfassung im Bereich der geplanten
 Trasse der 380kV-Hochspannungsfreileitung
 Havekost - Austen 2014-2015

Erfassung durch:
 Dr. Eckhard Denker
 Planungsgruppe Landespflege, Hannover



Kartengrundlage: GeoBasis-Daten DTK25 ©LGLN 2010

