

- Gewässer (Erfassung)
- Gewässer (Potenzial)
- Gewässer (nicht untersucht)
- G 8-1** Gewässer Nummer
- W 1-9** Kontrolle auf Amphibien-Wanderungen mit Nummer
- - - Erdkabel
- Freileitung
- Puffer (1.000 m)

**380-kV-Leitung
Ganderkesee - St. Hülfe**

Amphibien - Untersuchungsgebiet
(Gewässer, potenzielle Wanderrouten)

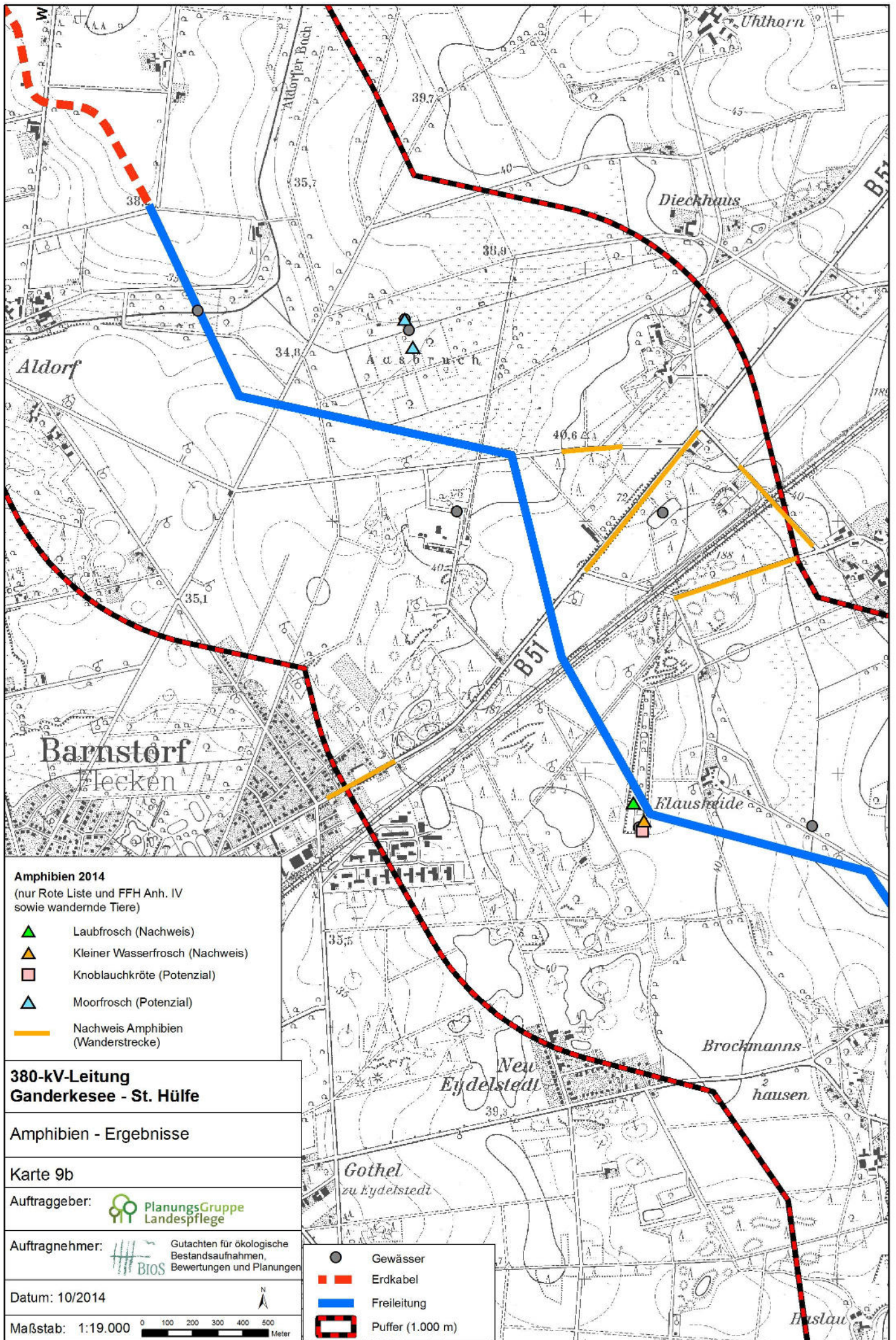
Karte 9a

Auftraggeber: **PlanungsGruppe
Landespflege**

Auftragnehmer: **BIOS** Gutachten für ökologische Bestandsaufnahmen, Bewertungen und Planungen

Datum: 10/2014

Maßstab: 1:19.000 Meter



- Amphibien 2014**
 (nur Rote Liste und FFH Anh. IV
 sowie wandernde Tiere)
- ▲ Laubfrosch (Nachweis)
 - ▲ Kleiner Wasserfrosch (Nachweis)
 - Knoblauchkröte (Potenzial)
 - ▲ Moorfrosch (Potenzial)
 - Nachweis Amphibien (Wanderstrecke)

**380-kV-Leitung
 Ganderkesee - St. Hülfe**


Amphibien - Ergebnisse

Karte 9b

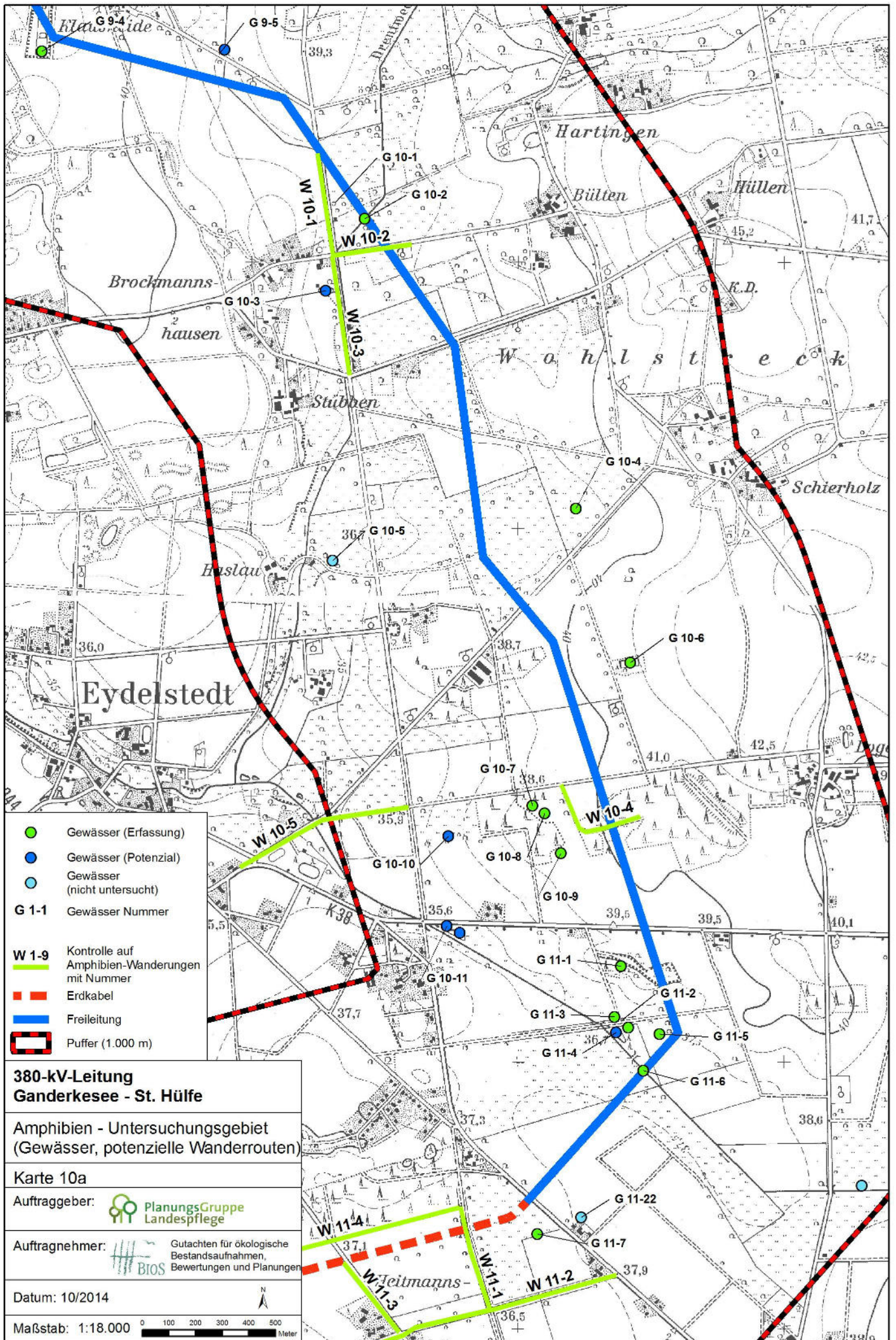
Auftraggeber:  PlanungsGruppe
 Landespflege

Auftragnehmer:  BIOS Gutachten für ökologische
 Bestandsaufnahmen,
 Bewertungen und Planungen

Datum: 10/2014

Maßstab: 1:19.000 

- Gewässer
- Erdkabel
- Freileitung
- Puffer (1.000 m)



- Gewässer (Erfassung)
- Gewässer (Potential)
- Gewässer (nicht untersucht)
- G 1-1** Gewässer Nummer
- **W 1-9** Kontrolle auf Amphibien-Wanderungen mit Nummer
- - - Erdkabel
- Freileitung
- Puffer (1.000 m)

**380-kV-Leitung
Ganderkesee - St. Hülfe**

Amphibien - Untersuchungsgebiet
(Gewässer, potenzielle Wandererrouten)

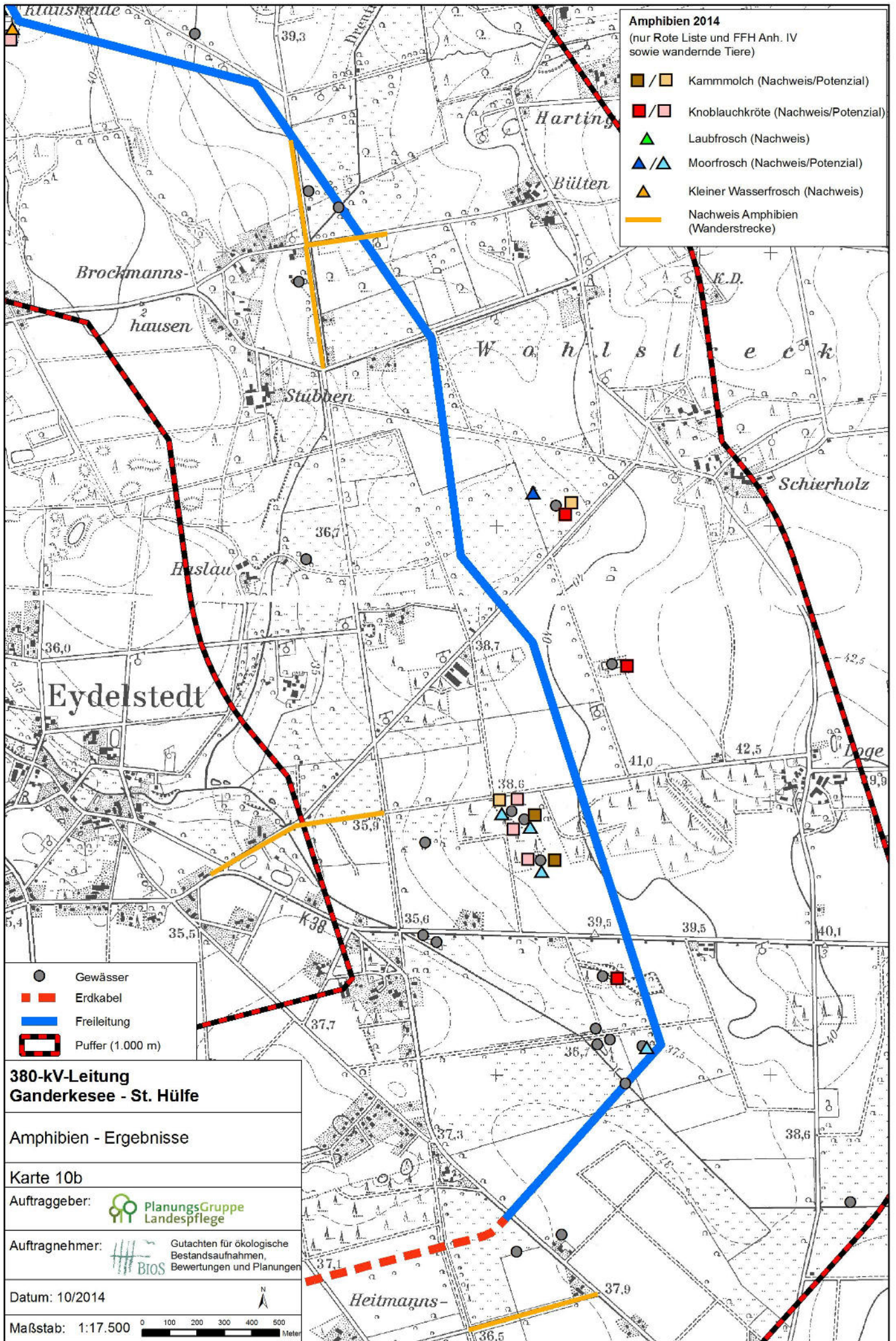
Karte 10a

Auftraggeber: PlanungsGruppe
Landespflege

Auftragnehmer: BIOS Gutachten für ökologische
Bestandsaufnahmen,
Bewertungen und Planungen

Datum: 10/2014

Maßstab: 1:18.000



Amphibien 2014
(nur Rote Liste und FFH Anh. IV
sowie wandernde Tiere)

- / Kammmolch (Nachweis/Potenzial)
- / Knoblauchkröte (Nachweis/Potenzial)
- Laubfrosch (Nachweis)
- Moorfrosch (Nachweis/Potenzial)
- Kleiner Wasserfrosch (Nachweis)
- Nachweis Amphibien (Wanderstrecke)

- Gewässer
- Erdkabel
- Freileitung
- Puffer (1.000 m)

**380-kV-Leitung
Ganderkeseer - St. Hülfe**

Amphibien - Ergebnisse

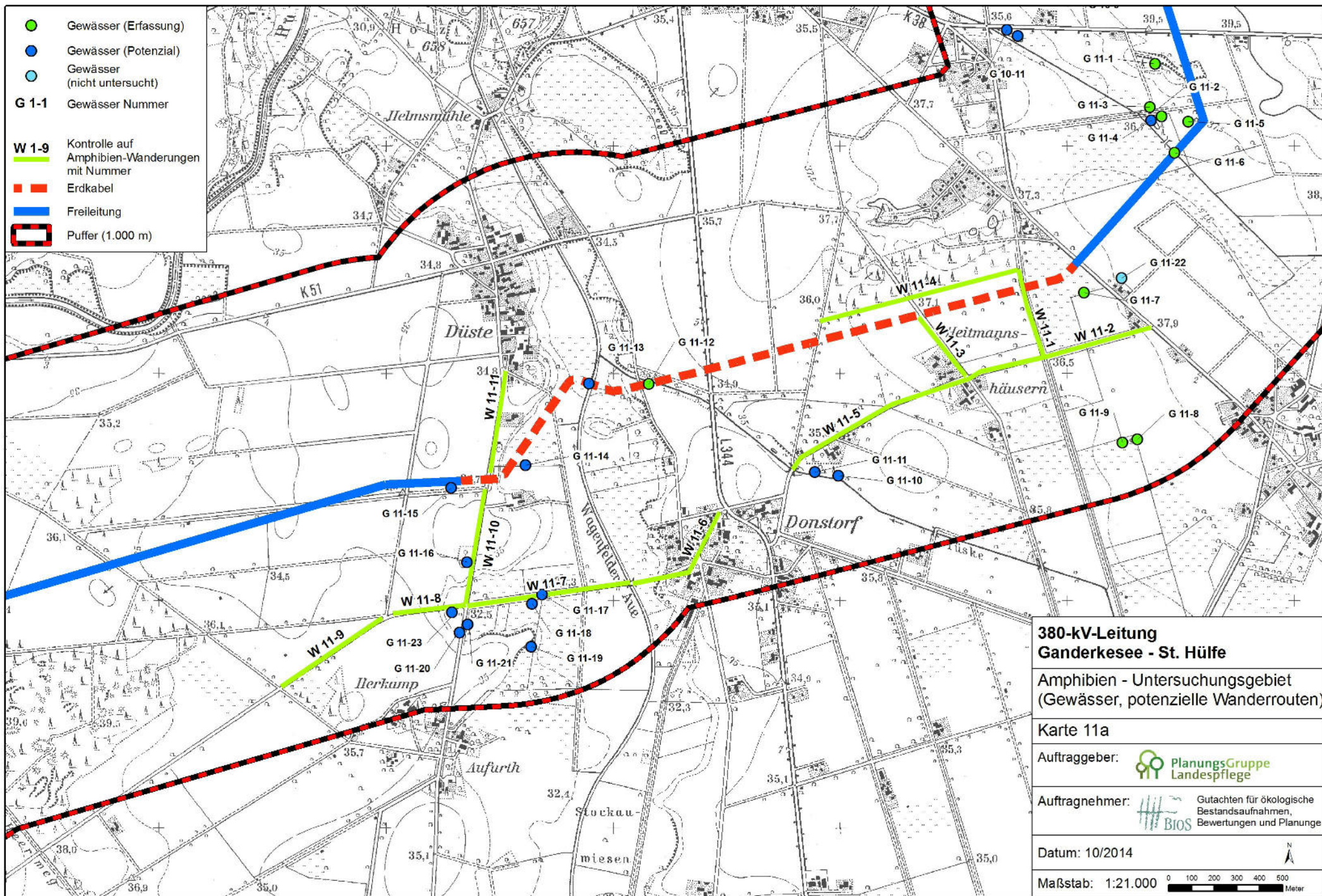
Karte 10b

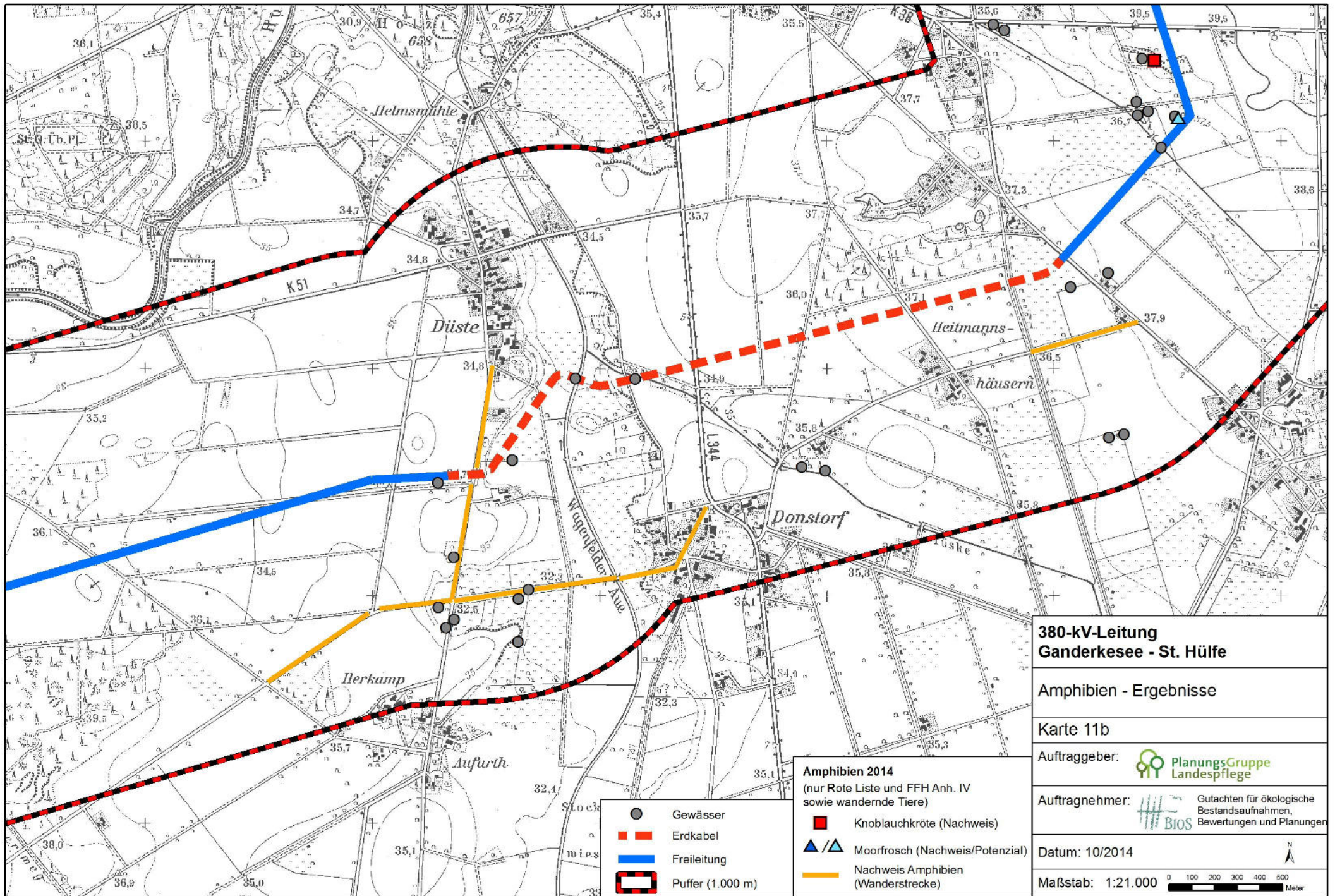
Auftraggeber: PlanungsGruppe Landespflege




Auftragnehmer: Gutachten für ökologische Bestandsaufnahmen, Bewertungen und Planungen








Datum: 10/2014

Maßstab: 1:17.500

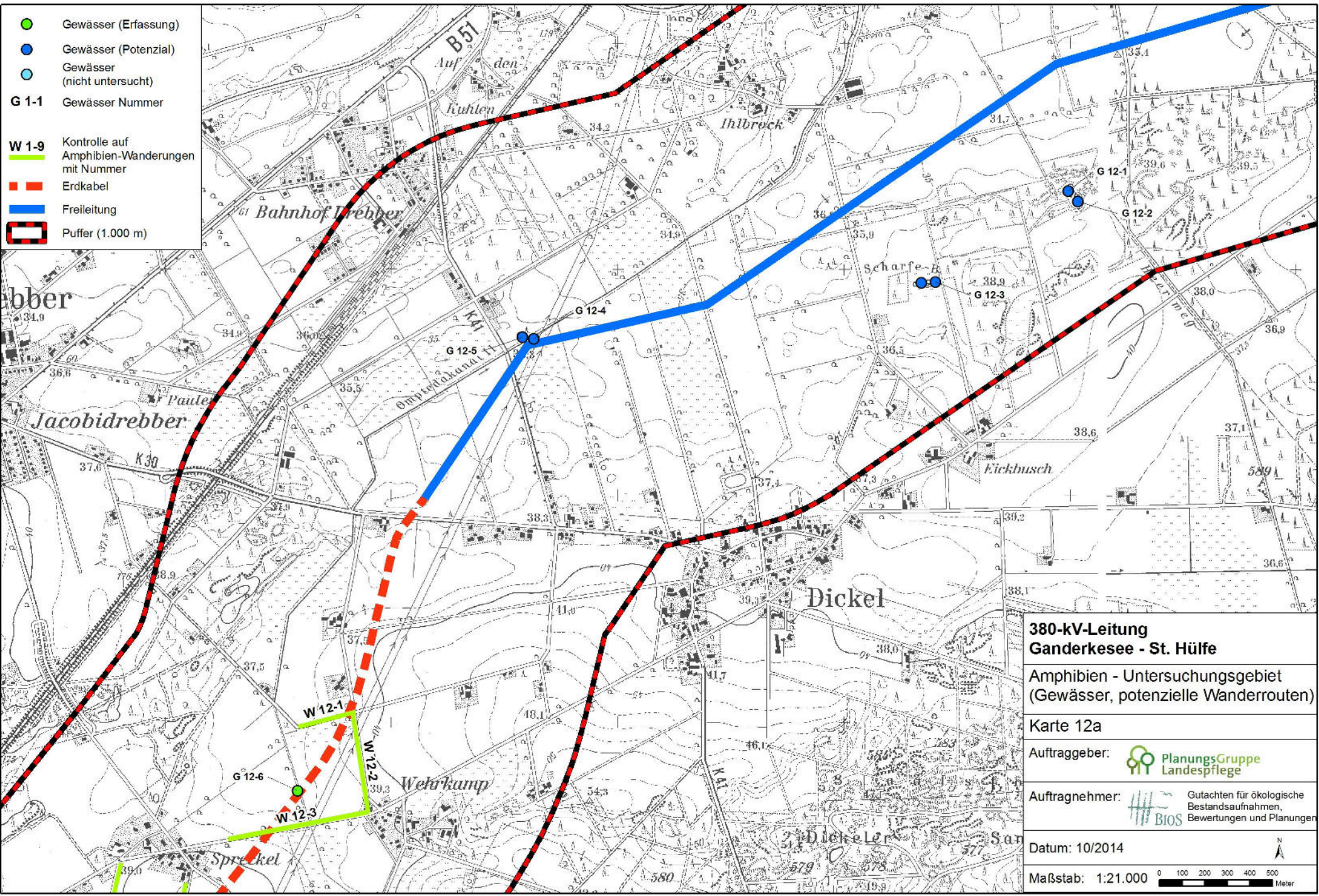




380-kV-Leitung Ganderkesee - St. Hülfe	
Amphibien - Ergebnisse	
Karte 11b	
Auftraggeber:	 PlanungsGruppe Landespflege
Auftragnehmer:	 Gutachten für ökologische Bestandsaufnahmen, Bewertungen und Planungen
Datum: 10/2014	
Maßstab: 1:21.000	 0 100 200 300 400 500 Meter

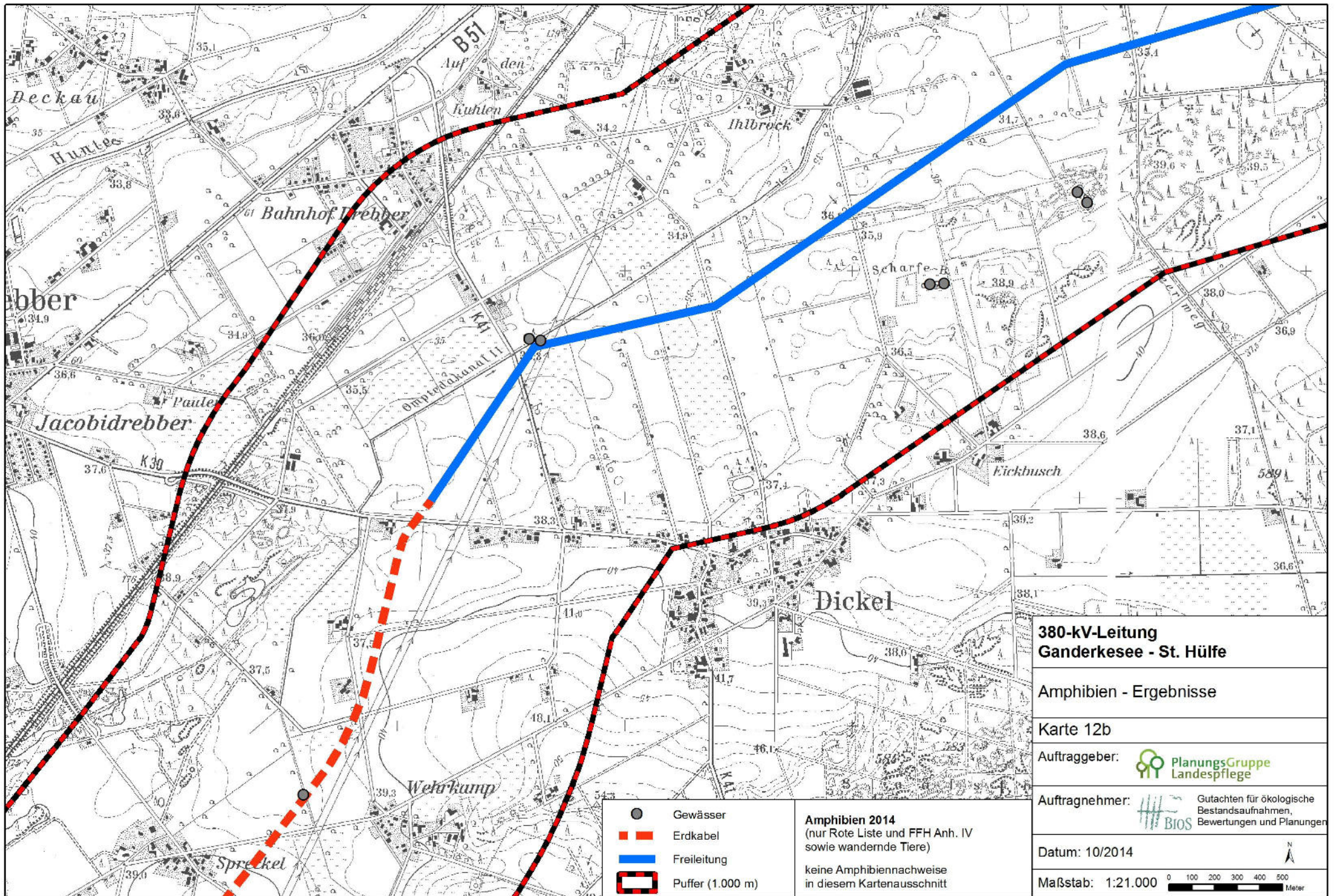
- | | | | |
|---|------------------|---|---------------------------------------|
|  | Gewässer |  | Knoblauchkröte (Nachweis) |
|  | Erdkabel |  | Moorfrosch (Nachweis/Potenzial) |
|  | Freileitung |  | Nachweis Amphibien
(Wanderstrecke) |
|  | Puffer (1.000 m) | | |




Amphibien 2014
(nur Rote Liste und FFH Anh. IV
sowie wandernde Tiere)



- Gewässer (Erfassung)
- Gewässer (Potenzial)
- Gewässer (nicht untersucht)
- G 1-1 Gewässer Nummer
- W 1-9 Kontrolle auf Amphibien-Wanderungen mit Nummer
- Erdkabel
- Freileitung
- Puffer (1.000 m)

380-kV-Leitung Ganderkesee - St. Hülfe	
Amphibien - Untersuchungsgebiet (Gewässer, potenzielle Wanderrouten)	
Karte 12a	
Auftraggeber:	PlanungsGruppe Landespflege
Auftragnehmer:	Gutachten für ökologische Bestandsaufnahmen, Bewertungen und Planungen
Datum: 10/2014	
Maßstab: 1:21.000	

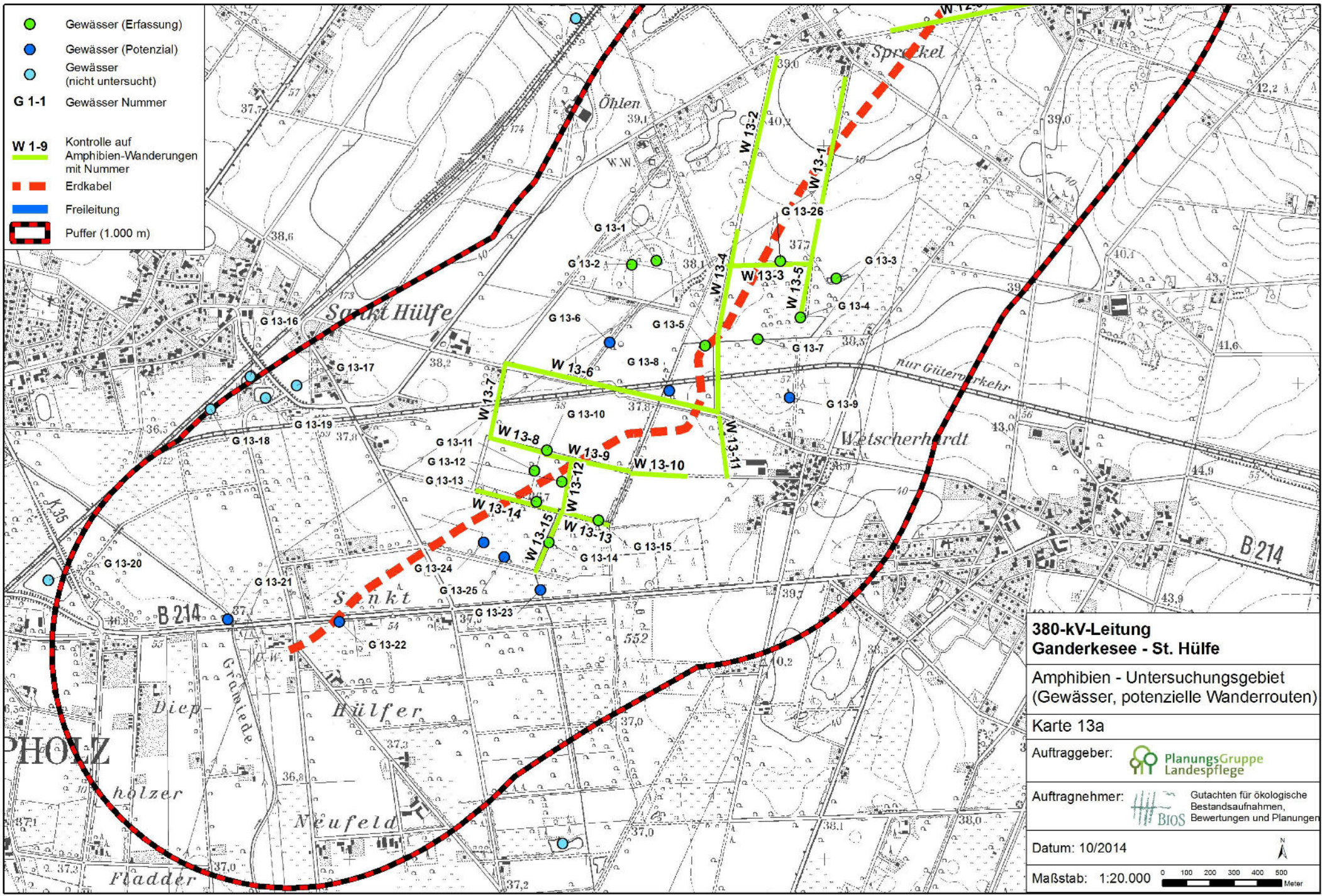


380-kV-Leitung Ganderkesee - St. Hülfe	
Amphibien - Ergebnisse	
Karte 12b	
Auftraggeber:	 PlanungsGruppe Landespflege
Auftragnehmer:	 Gutachten für ökologische Bestandsaufnahmen, Bewertungen und Planungen
Datum: 10/2014	
Maßstab: 1:21.000	 0 100 200 300 400 500 Meter

-  Gewässer
-  Erdkabel
-  Freileitung
-  Puffer (1.000 m)

Amphibien 2014
(nur Rote Liste und FFH Anh. IV
sowie wandernde Tiere)


keine Amphibiennachweise
in diesem Kartenausschnitt




**380-kV-Leitung
Ganderkesee - St. Hülfe**


Amphibien - Untersuchungsgebiet
(Gewässer, potenzielle Wanderrouten)

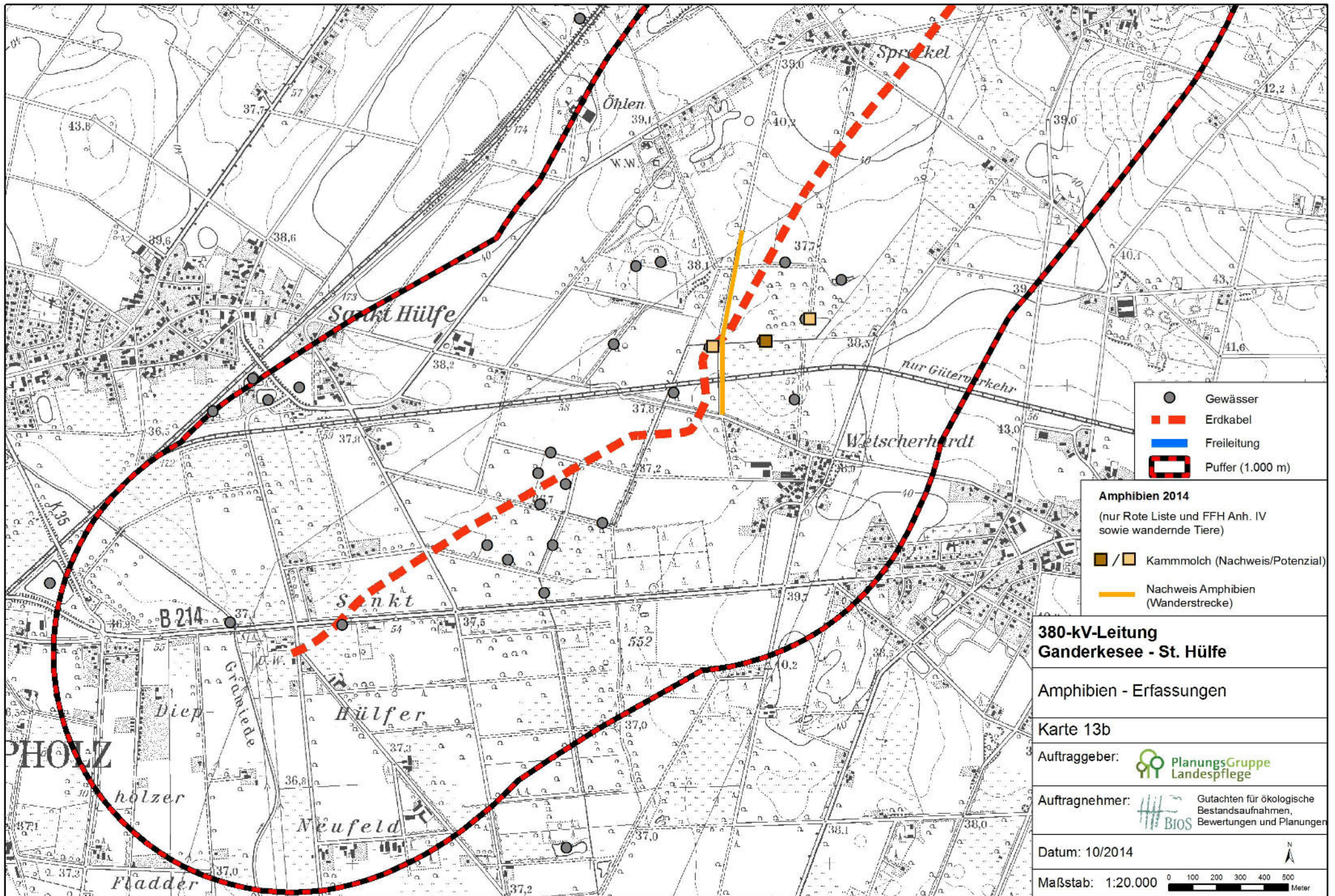
Karte 13a

Auftraggeber:  PlanungsGruppe
Landespflege

Auftragnehmer:  Gutachten für ökologische
Bestandsaufnahmen,
Bewertungen und Planungen

Datum: 10/2014

Maßstab: 1:20.000 



- Gewässer
- Erdkabel
- Freileitung
- Puffer (1.000 m)

- Amphibien 2014**
 (nur Rote Liste und FFH Anh. IV
 sowie wandernde Tiere)
- / Kammmolch (Nachweis/Potenzial)
 - Nachweis Amphibien (Wanderstrecke)

**380-kV-Leitung
 Ganderkesee - St. Hülfe**

Amphibien - Erfassungen

Karte 13b

Auftraggeber: PlanungsGruppe
 Landespflege

Auftragnehmer: BIOS Gutachten für ökologische
 Bestandsaufnahmen,
 Bewertungen und Planungen

Datum: 10/2014

Maßstab: 1:20.000 0 100 200 300 400 500
 Meter