

- Gewässer (Erfassung)
- Gewässer (Potenzial)
- Gewässer (nicht untersucht)
- G 1-1 Gewässer Nummer
- W 1-9 Kontrolle auf Amphibien-Wanderungen mit Nummer
- Erdkabel
- Freileitung
- Puffer (1.000 m)

**380-kV-Leitung
Ganderkesee - St. Hülfe**

Amphibien - Untersuchungsgebiet
(Gewässer, potenzielle Wanderrouten)

Karte 5a

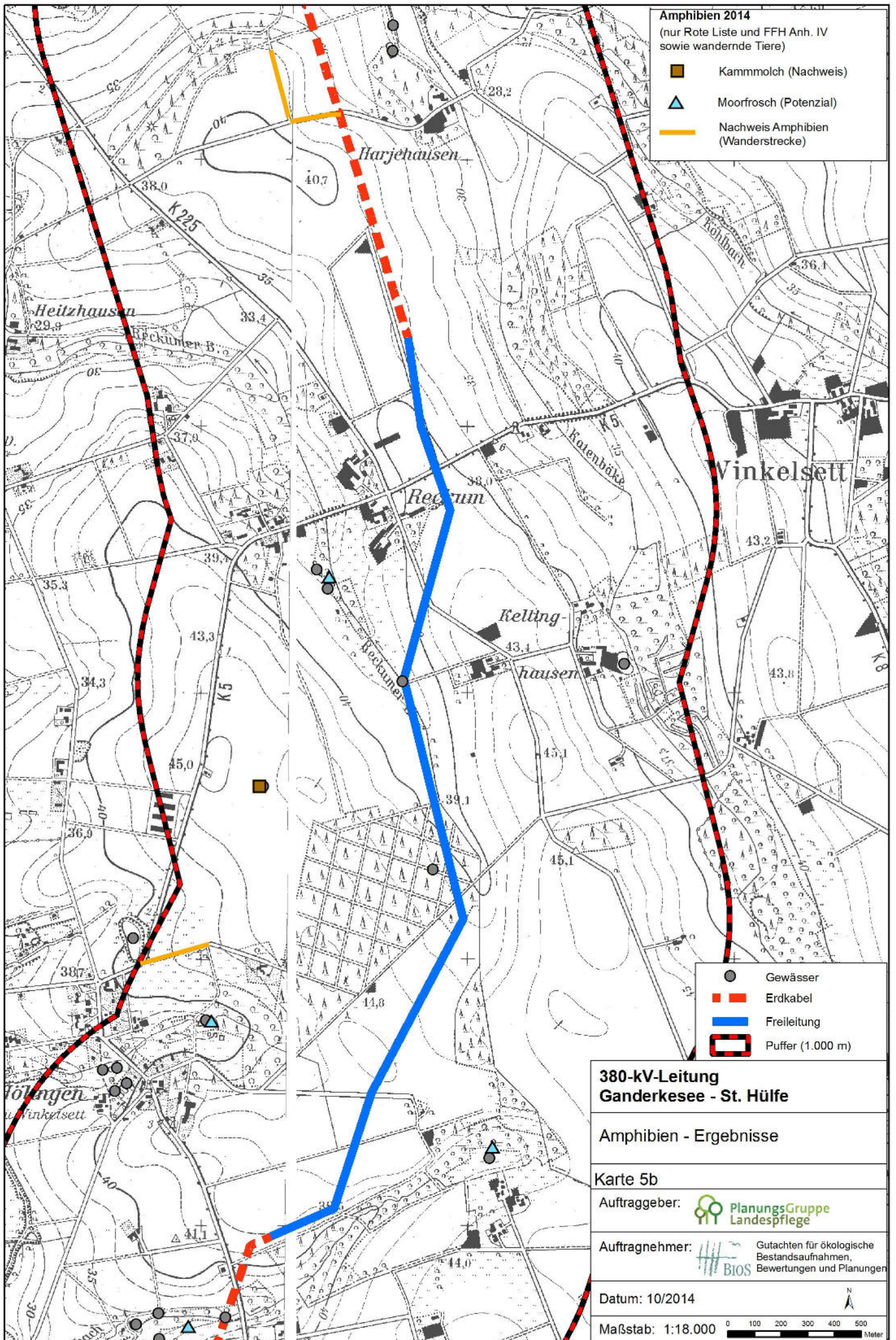
Auftraggeber: **PlanungsGruppe
Landespflege**

Auftragnehmer: **BIOS** Gutachten für ökologische Bestandsaufnahmen, Bewertungen und Planungen

Datum: 10/2014

Maßstab: 1:18.000

0 100 200 300 400 500
Meter



Amphibien 2014
 (nur Rote Liste und FFH Anh. IV
 sowie wandernde Tiere)

- Kammolch (Nachweis)
- Moorfrosch (Potential)
- Nachweis Amphibien (Wanderstrecke)

- Gewässer
- Erdkabel
- Freileitung
- Puffer (1.000 m)

**380-kV-Leitung
 Ganderkesee - St. Hülfe**

Amphibien - Ergebnisse

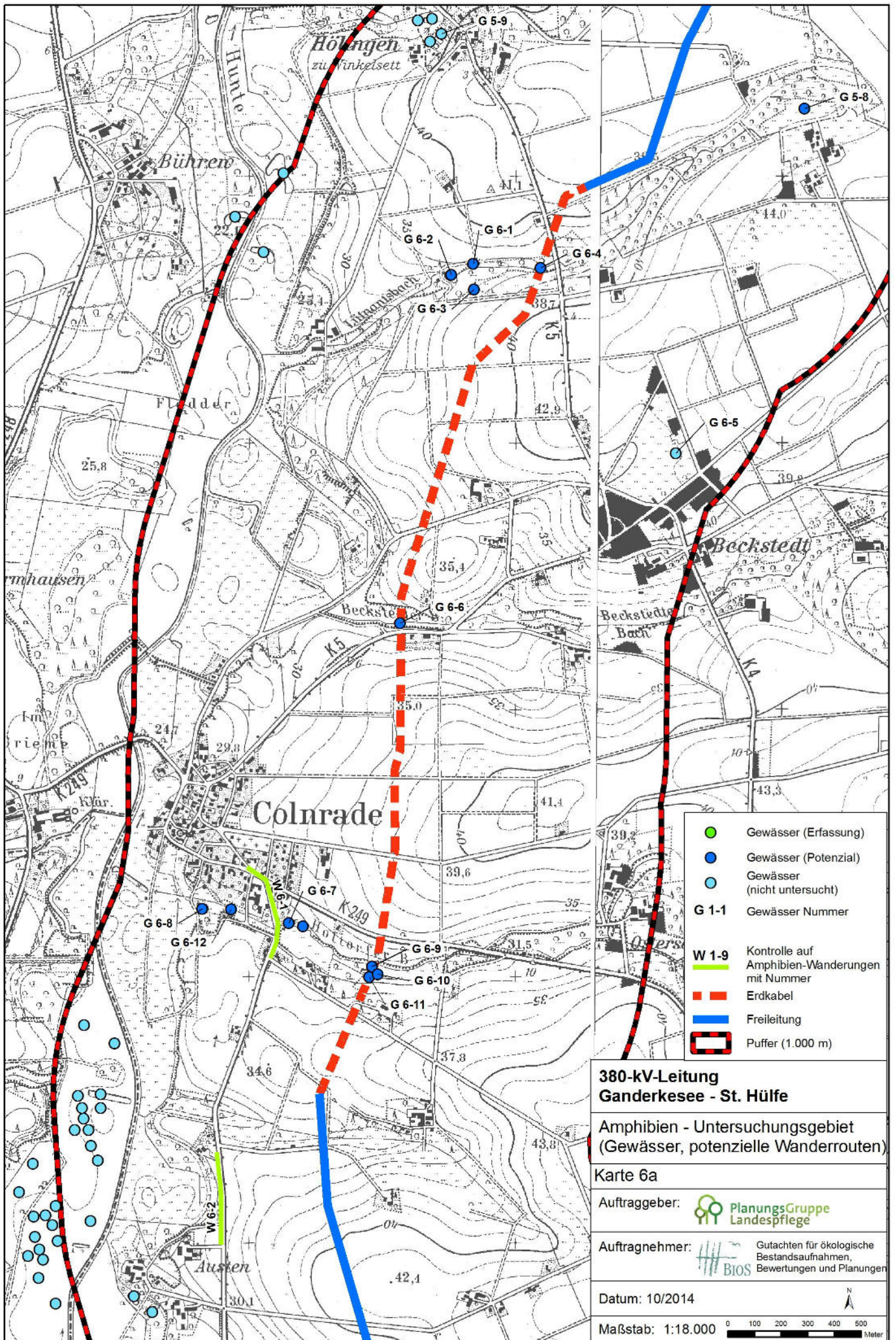
Karte 5b

Auftraggeber: **PlanungsGruppe
 Landespflege**

Auftragnehmer: **BIOS** Gutachten für ökologische
 Bestandsaufnahmen,
 Bewertungen und Planungen

Datum: 10/2014

Maßstab: 1:18.000



- Gewässer (Erfassung)
- Gewässer (Potenzial)
- Gewässer (nicht untersucht)
- G 1-1 Gewässer Nummer
- W 1-9 Kontrolle auf Amphibien-Wanderungen mit Nummer
- Erdkabel
- Freileitung
- Puffer (1.000 m)

**380-kV-Leitung
Ganderkesee - St. Hülfe**

Amphibien - Untersuchungsgebiet
(Gewässer, potenzielle Wanderrouten)

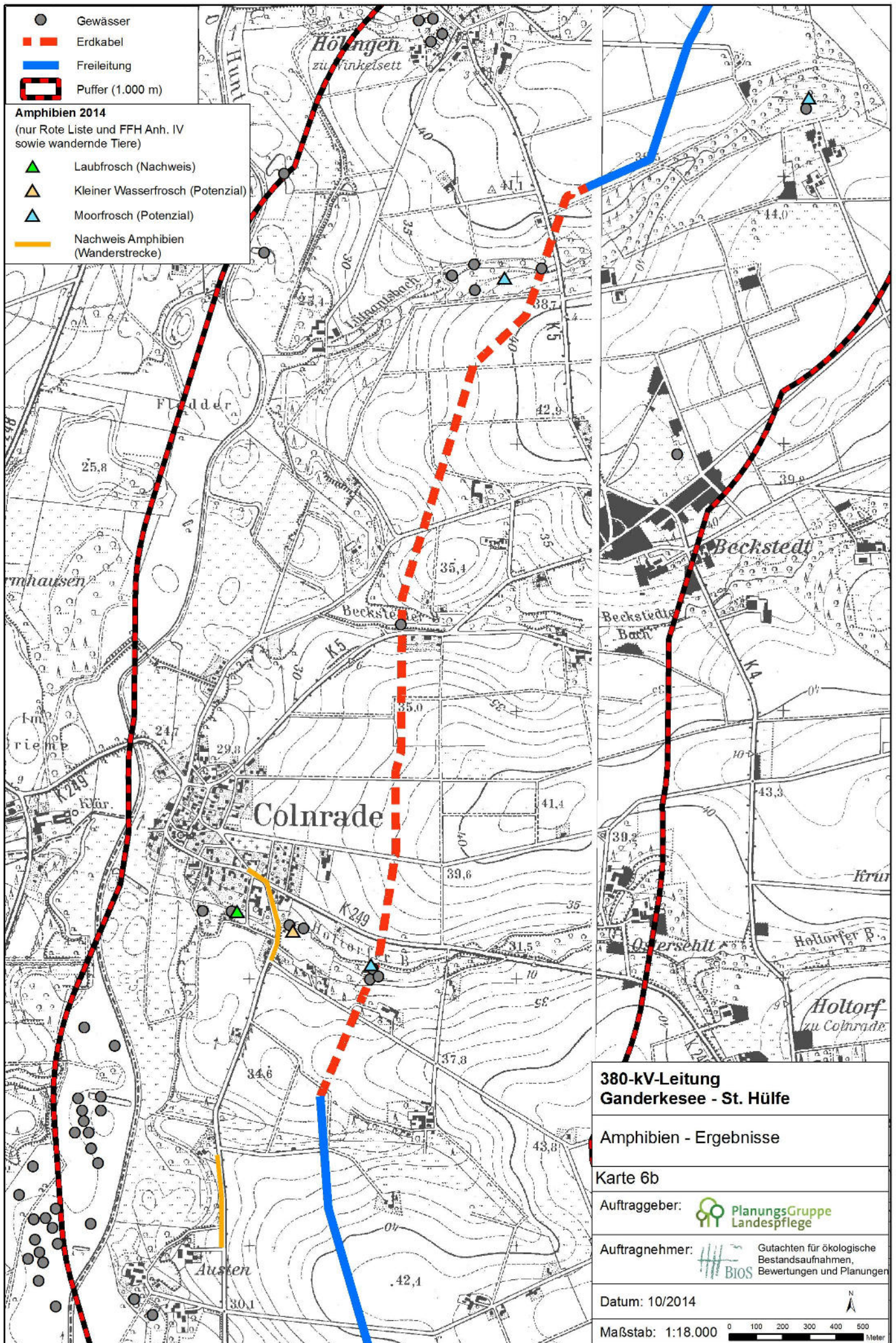
Karte 6a

Auftraggeber: **PlanungsGruppe
Landespflege**

Auftragnehmer: **BIOS** Gutachten für ökologische Bestandsaufnahmen, Bewertungen und Planungen

Datum: 10/2014 N

Maßstab: 1:18.000 0 100 200 300 400 500
Meter



- Gewässer
- Erdkabel
- Freileitung
- Puffer (1.000 m)

- Amphibien 2014**
(nur Rote Liste und FFH Anh. IV sowie wandernde Tiere)
- Laubfrosch (Nachweis)
 - Kleiner Wasserfrosch (Potenzial)
 - Moorfrosch (Potenzial)
 - Nachweis Amphibien (Wanderstrecke)

**380-kV-Leitung
Ganderkesee - St. Hülfe**

Amphibien - Ergebnisse

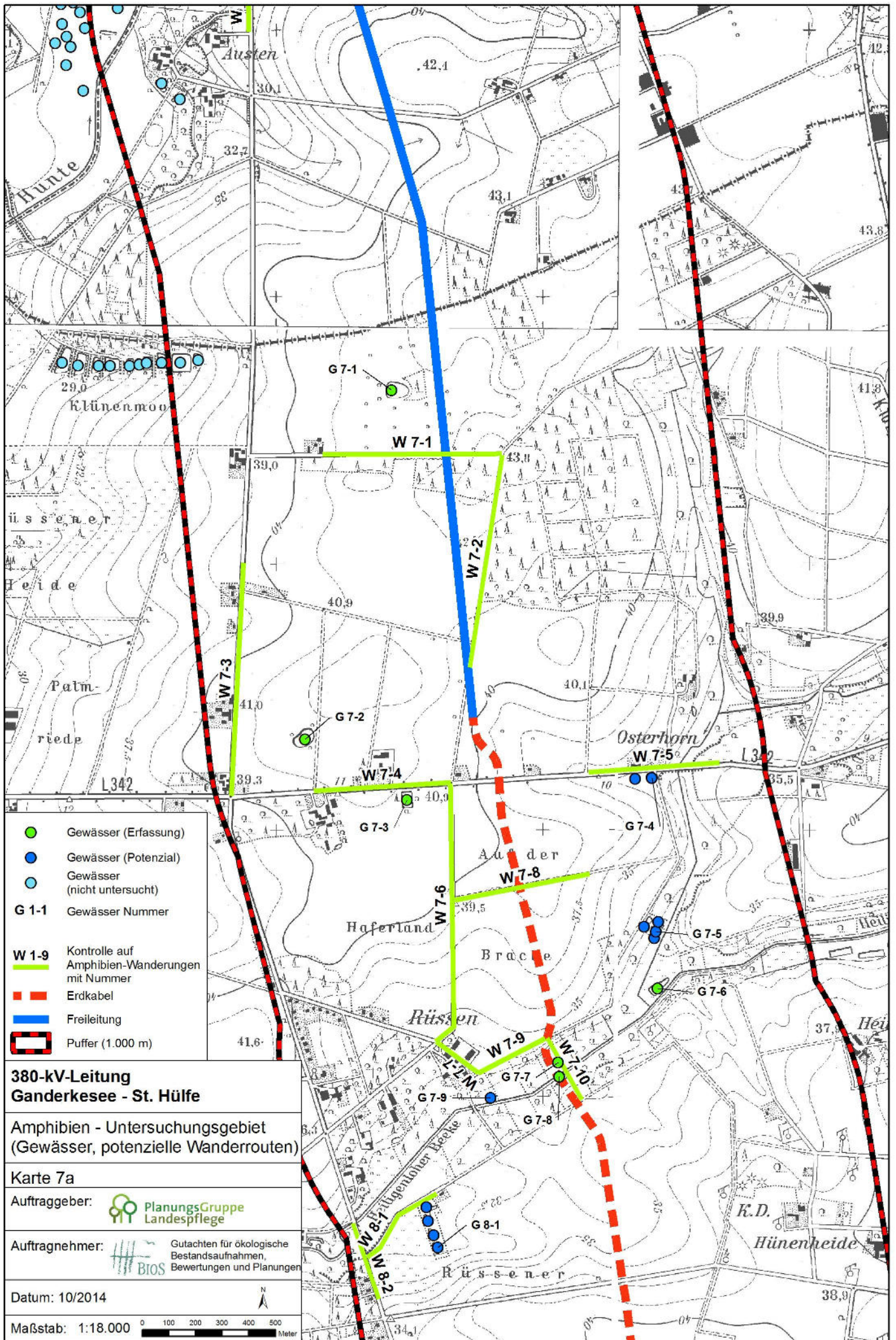
Karte 6b

Auftraggeber: **PlanungsGruppe
Landespflege**

Auftragnehmer: **BIOS** Gutachten für ökologische Bestandsaufnahmen, Bewertungen und Planungen

Datum: 10/2014

Maßstab: 1:18.000



- Gewässer (Erfassung)
- Gewässer (Potenzial)
- Gewässer (nicht untersucht)
- G 1-1** Gewässer Nummer
- W 1-9** Kontrolle auf Amphibien-Wanderungen mit Nummer
- - - Erdkabel
- Freileitung
- Puffer (1.000 m)

**380-kV-Leitung
Ganderkesee - St. Hülfe**

Amphibien - Untersuchungsgebiet
(Gewässer, potenzielle Wanderrouten)

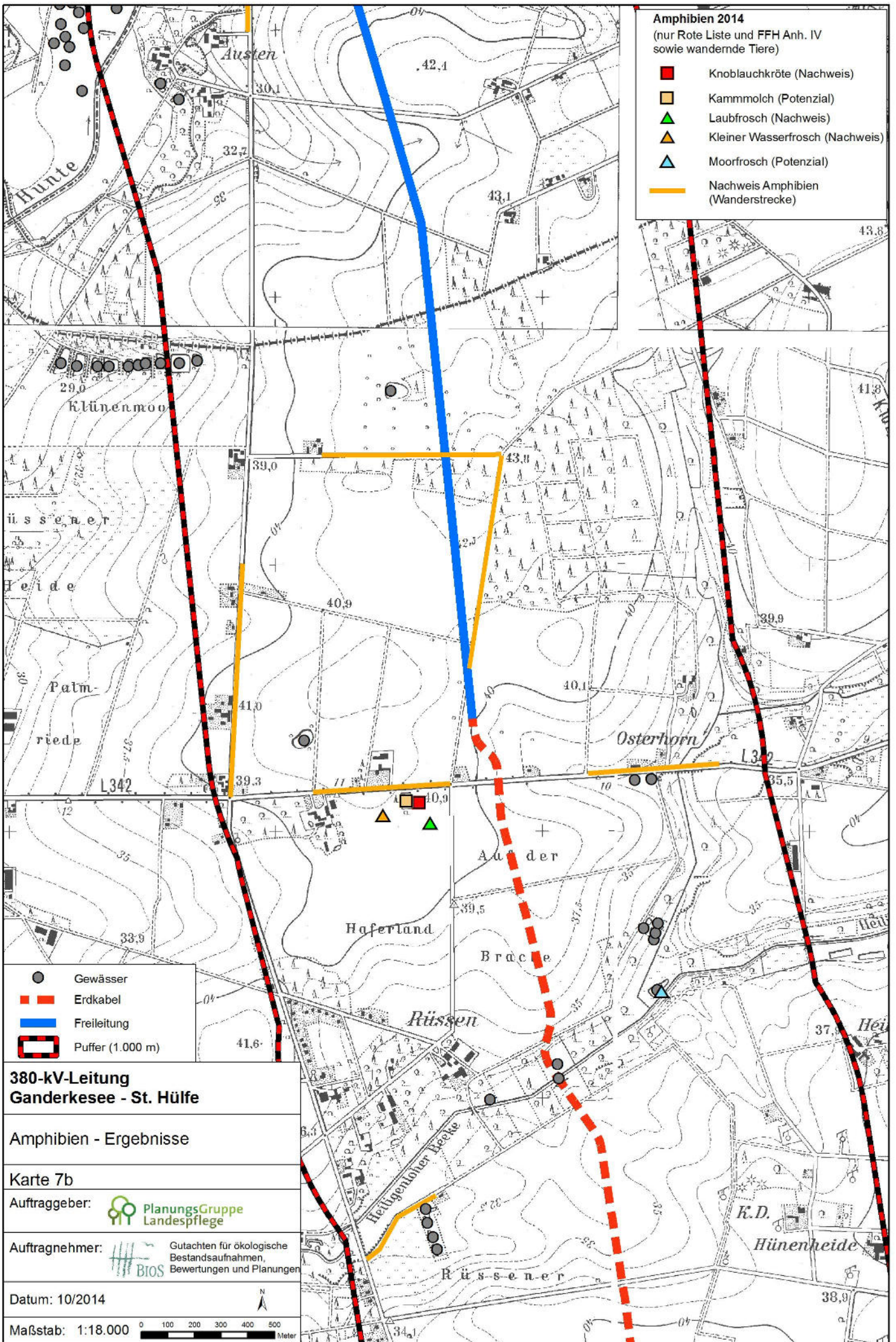
Karte 7a

Auftraggeber: **PlanungsGruppe
Landespflege**

Auftragnehmer: **BIOS** Gutachten für ökologische Bestandsaufnahmen, Bewertungen und Planungen

Datum: 10/2014

Maßstab: 1:18.000



Amphibien 2014
(nur Rote Liste und FFH Anh. IV
sowie wandernde Tiere)

- Knoblauchkröte (Nachweis)
- Kammolch (Potenzial)
- ▲ Laubfrosch (Nachweis)
- ▲ Kleiner Wasserfrosch (Nachweis)
- ▲ Moorfrosch (Potenzial)
- Nachweis Amphibien (Wanderstrecke)

- Gewässer
- Erdkabel
- Freileitung
- Puffer (1.000 m)

**380-kV-Leitung
Ganderkeseer - St. Hülfe**

Amphibien - Ergebnisse

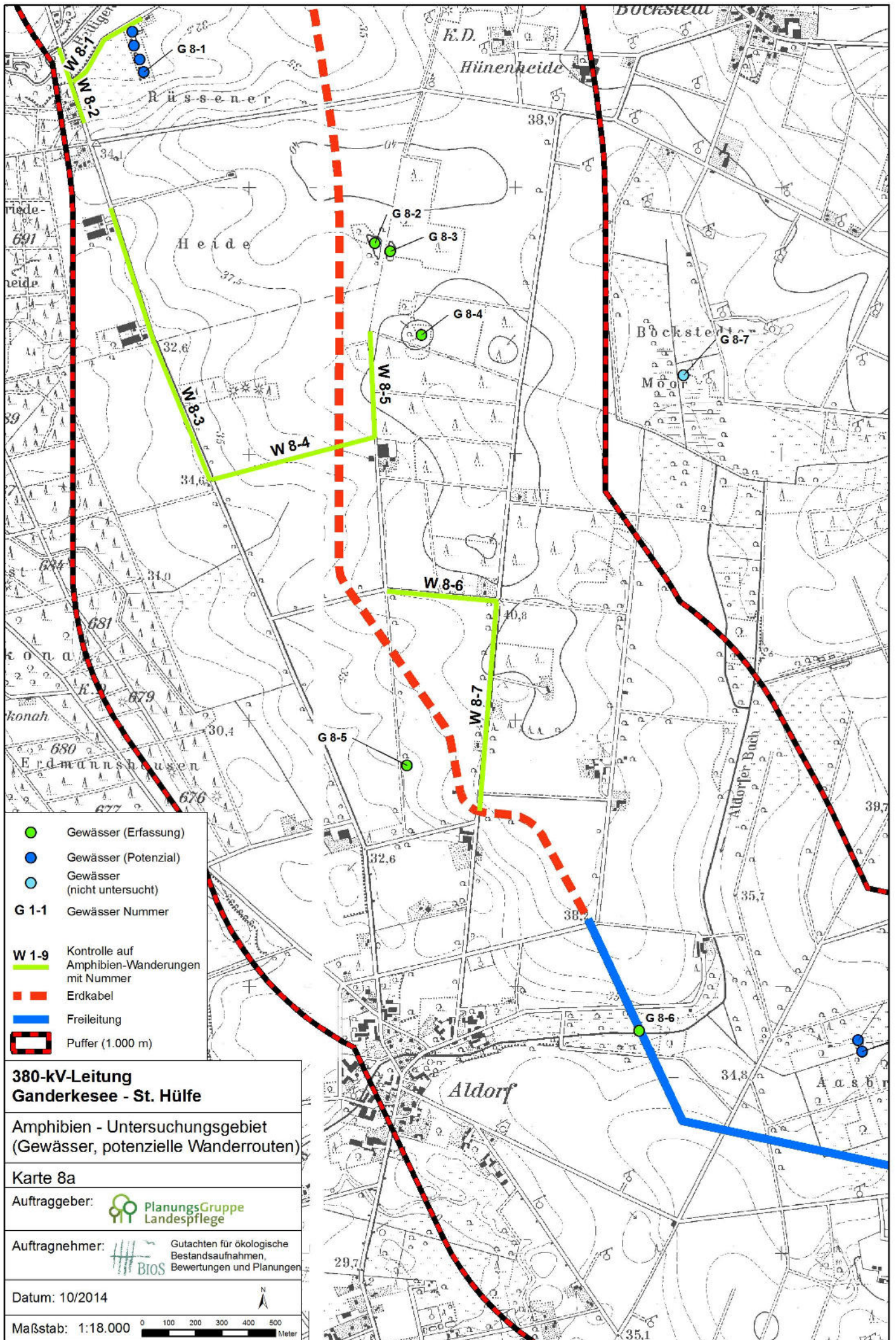
Karte 7b

Auftraggeber: **PlanungsGruppe
Landespflege**

Auftragnehmer: **BIOS** Gutachten für ökologische
Bestandsaufnahmen,
Bewertungen und Planungen

Datum: 10/2014

Maßstab: 1:18.000



- Gewässer (Erfassung)
- Gewässer (Potenzial)
- Gewässer (nicht untersucht)
- G 1-1** Gewässer Nummer
- W 1-9** Kontrolle auf Amphibien-Wanderungen mit Nummer
- - - Erdkabel
- Freileitung
- Puffer (1.000 m)

**380-kV-Leitung
Ganderkesee - St. Hülfe**

Amphibien - Untersuchungsgebiet
(Gewässer, potenzielle Wanderrouten)

Karte 8a

Auftraggeber: **PlanungsGruppe
Landespflege**

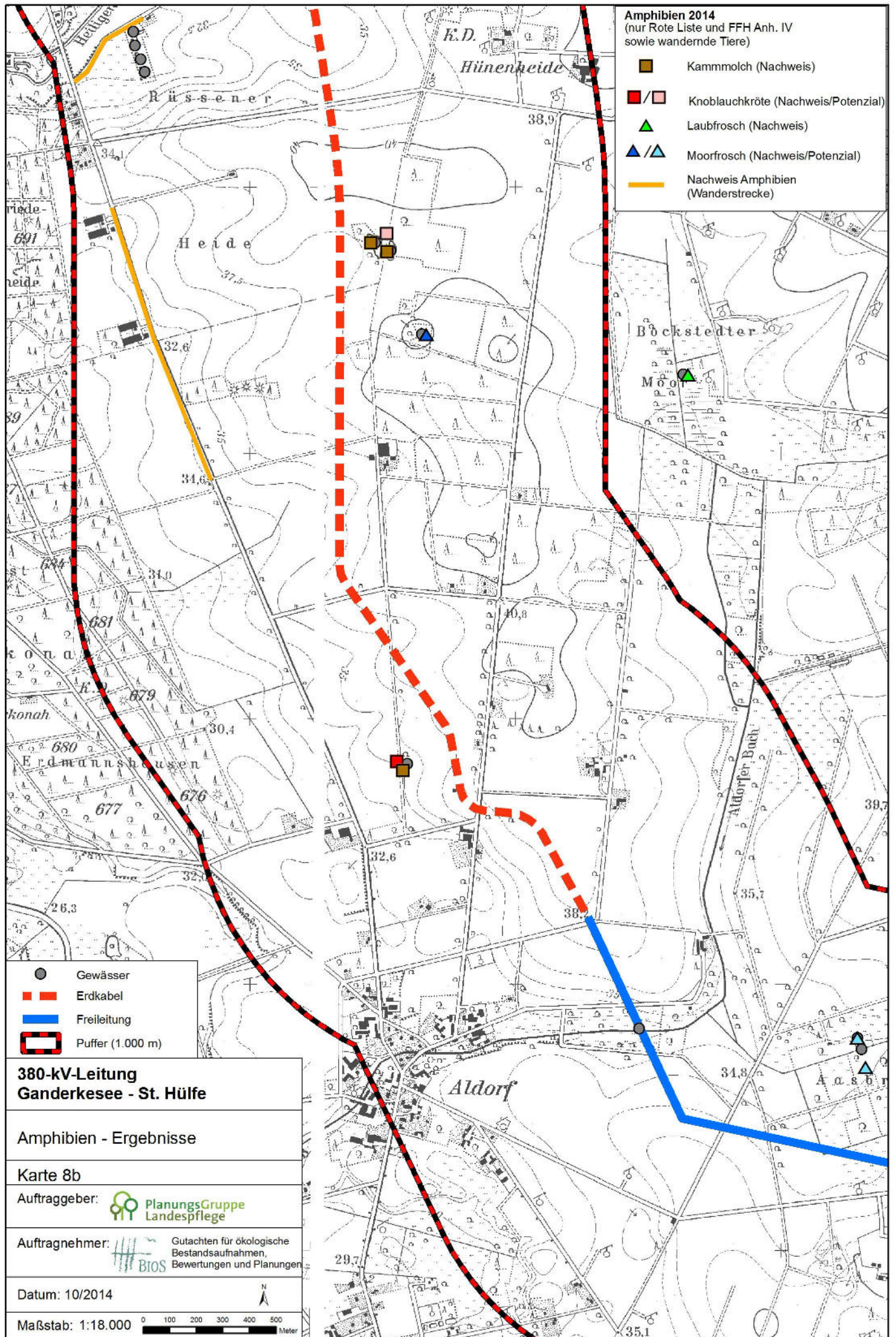
Auftragnehmer: **BIOS** Gutachten für ökologische Bestandsaufnahmen, Bewertungen und Planungen

Datum: 10/2014

Maßstab: 1:18.000

Amphibien 2014
(nur Rote Liste und FFH Anh. IV
sowie wandernde Tiere)

-  Kammmolch (Nachweis)
-  /  Knoblauchkröte (Nachweis/Potenzial)
-  Laubfrosch (Nachweis)
-  /  Moorfrosch (Nachweis/Potenzial)
-  Nachweis Amphibien (Wanderstrecke)



-  Gewässer
-  Erdkabel
-  Freileitung
-  Puffer (1.000 m)

380-kV-Leitung
Ganderkeseer - St. Hülfe

Amphibien - Ergebnisse

Karte 8b

Auftraggeber:  **PlanungsGruppe**
Landespflege

Auftragnehmer:  **BIOS** Gutachten für ökologische
Bestandsaufnahmen,
Bewertungen und Planungen

Datum: 10/2014

Maßstab: 1:18.000  Meter