62
WA160-39,00
/DA

Lastfall	Durchhang [m] links	Durchhang [m] rechts
80°C	29.89*	29.77*
40°C	28.42	28.31
-5°C+u.Z.	29.96	29.90*
* dargestellte Seilkurve		

- 550.00 -

63
T2-53,00
VH

0,3m Mastanhebung, SF1=0,5m, SF4=0,5m

Lastfall	Durchhang [m] links	Durchhang [m] rechts
80°C	28.92*	29.52*
40°C	27.48	28.07
-5°C+u.Z.	29.11	29.69*
* dargestellte Seilkurve		

- 544.19 -

64
WA140-42,00
DA/

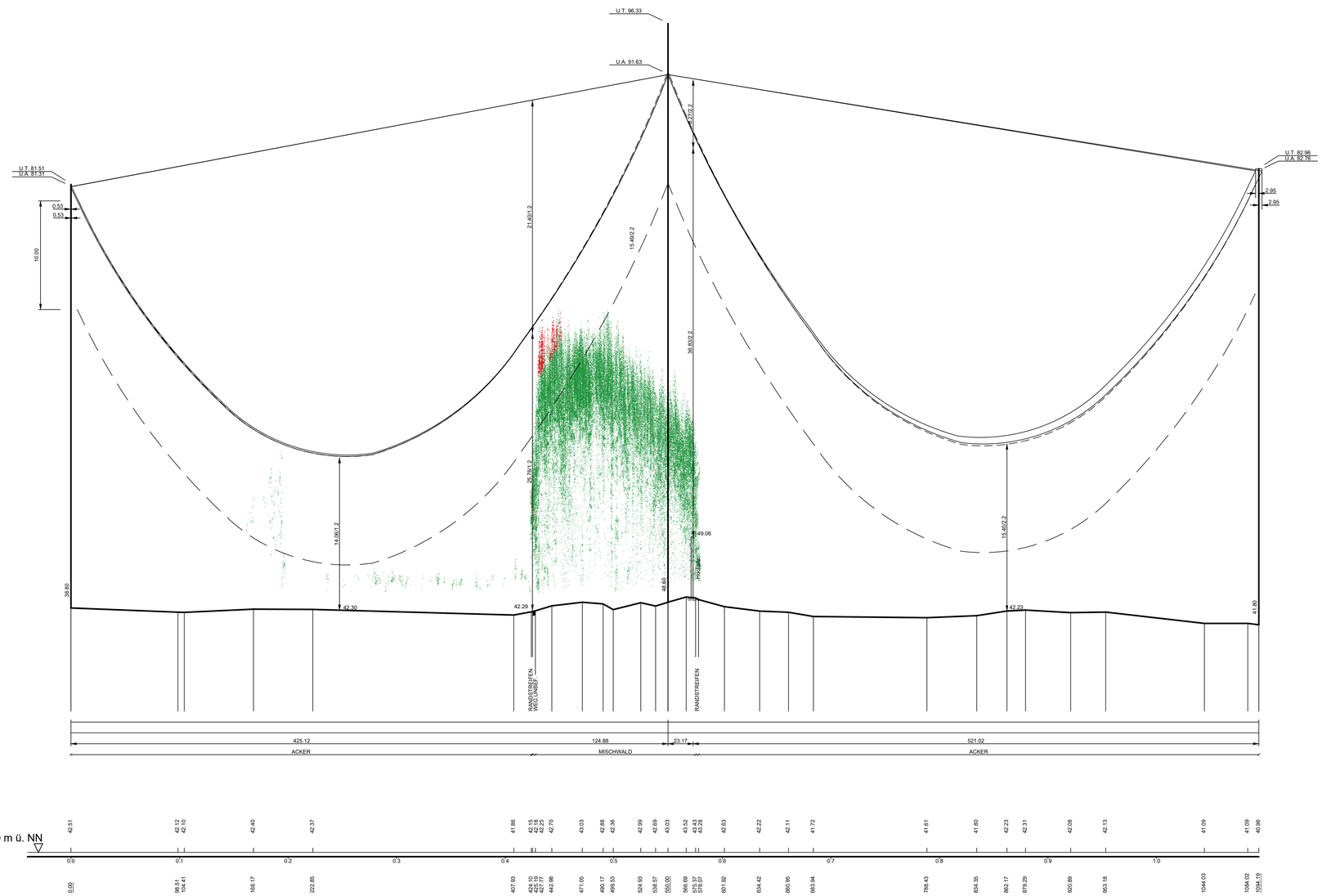

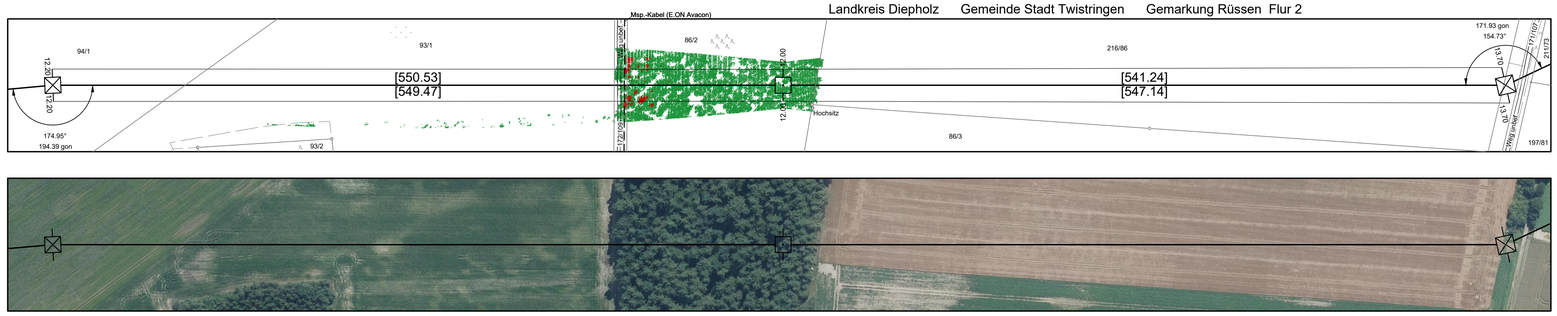

Vegetationspunkte mit Seilabstand < 5.00 m

Vegetationspunkte mit Seilabstand >= 5.00 m

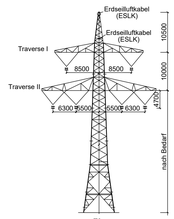

T2;
D-2-D-2014.4
M.Nr. 63

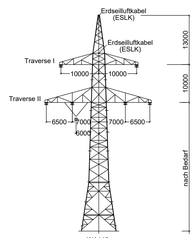

WA140;
D-2-D-2014.4
M.Nr. 64

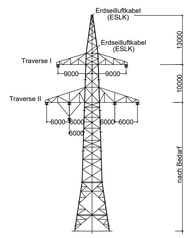

WA160;
D-2-D-2014.4
M.Nr. 62

Anlage 8

TenneT Taking power further

380-kV-Leitung
Ganderkesee - St. Hülfe
Nr. 309

Längenprofil

Deckblatt Genehmigungsabschnitt 3

Mast-Nr. 62 - Mast-Nr. 64

Errichtungsvorschrift	:	EN 50341/04.16 Wind 3/Eis 2
Gestänge	:	D-2-D-2014.4
Beseilung		
Leiterseil	:	2 x 3 x 4 x 565-AL1/72-ST1A; σ_{10} = 46.0 N/mm²
Erdseil	:	1 x OPGW-DS(S)BBB 2x24 SMF (181-AL3 / 25-A20SA - 18,2) als ESLK auf Mastspitze; dhgl. zum Leiterseil bei 10°C
Luftkabel/ sonstige Belegung	:	1 x OPGW-DS(S)BBB 2x24 SMF (181-AL3 / 25-A20SA - 18,2) als ESLK auf Obergurt Traverse I; dhgl. zum Leiterseil bei 10°C
Ketten	:	DA L = 6.50m VH L = 4.70m
Seitliche Überhöhung	:	15m rechts — — — — oder links — · — · — aufgenommen

Planfeststellungsunterlage

Aufgestellt
Bayreuth, 28.09.2011

i.V. i.V.

Satzungsgemäß ausgelegen in der Zeit
vom .....
bis .....

Zeit und Ort der Auslegung sind vor Auslegung ortsüblich bekannt gemacht worden

Gemeinde: .....

Dienstsiegel/Unterschrift .....

Planfeststellungsbehörde

Firma	Maßstab:	Einheit:
Omexom Hochspannung GmbH	Länge 1 : 2000 Höhe 1 : 200	Meter

	Datum	Name
Bearb.	20.09.2011	Vogel
Gepr.	23.09.2011	Wesemann
Zustand		-
Org.-Einheit ANS		-

Zust.	Änderung	Datum	Name
A	DBÄ nach PFB	Mai 19	OHS
	(Planung Freitg.)		

TenneT Taking power further

Blatt: 42 / 72

Quelle: Auszug aus den Geobasisdaten der Niedersächsischen Vermessungs- und Katasterverwaltung © LGN 2016
LGLN