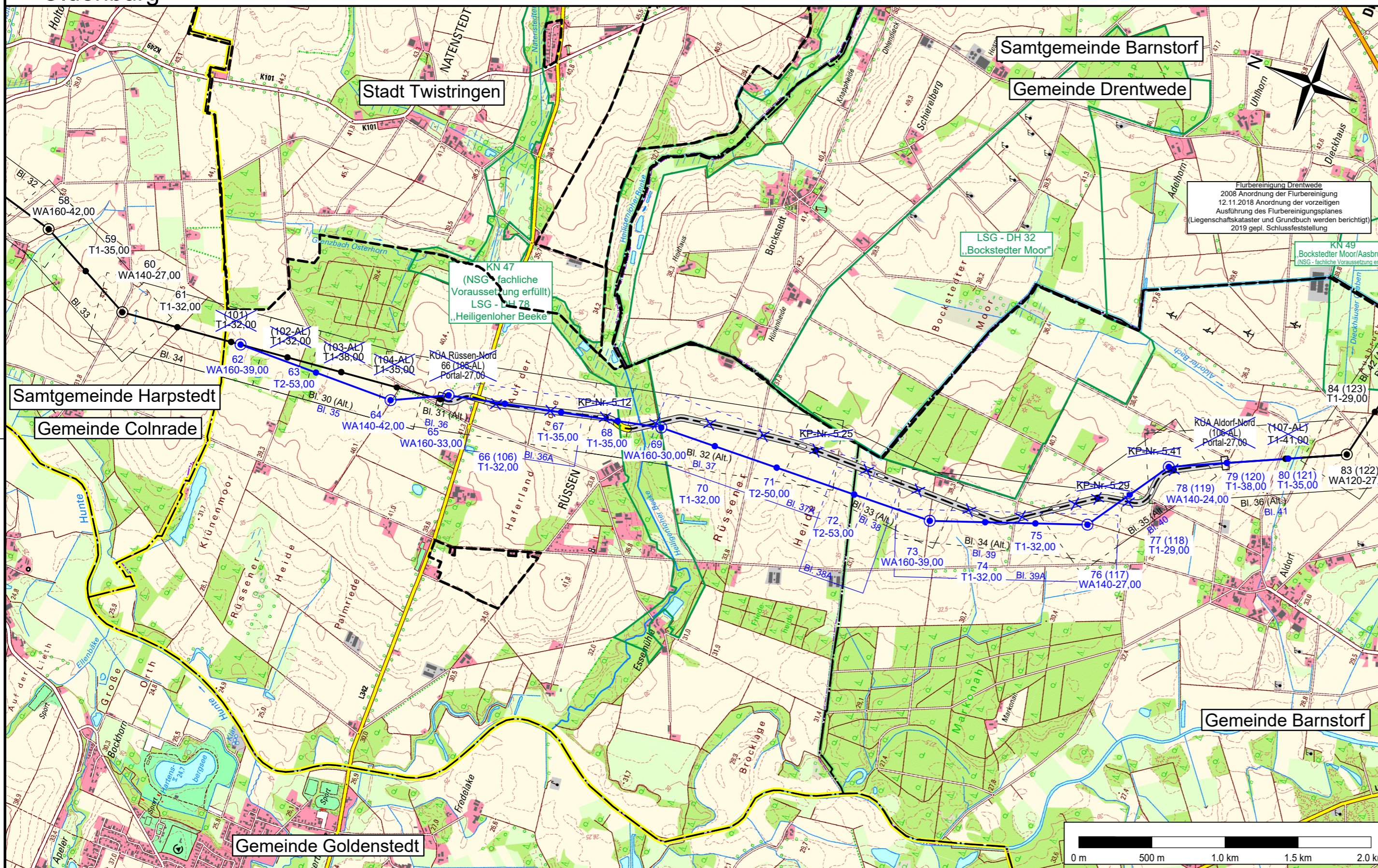
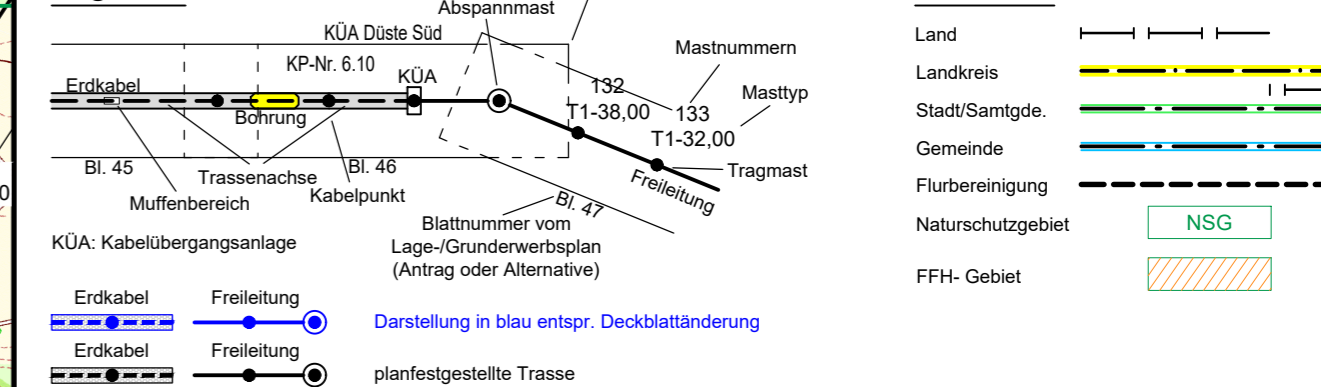


# 380-kV-Leitung Ganderkese - St. Hülfe Nr. 309

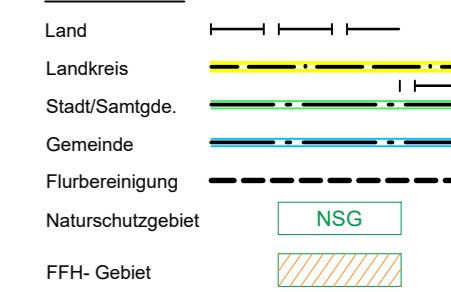
## Übersichtsplan Deckblatt Genehmigungsabschnitt 3



**Legende:**



**Grenzen:**



Quelle: Auszug aus den Geobasisdaten der Niedersächsischen Vermessungs- und Katasterverwaltung, ©Jahr 2016 LGLN

**Planfeststellungsunterlage**

Aufgestellt Bayreuth, 28.09.2011		Satzungsgemäß ausgelegt in der Zeit vom .....	
i.v. J. Klumbert		Satzungsgemäß ausgelegt in der Zeit bis .....	
Firma GA Hochspannung Leitungsbau GmbH		Zeit und Ort der Auslegung sind vor Auslegung ortsüblich bekannt gemacht worden	
Maßstab: 1 : 25000		Gemeinde: .....	
Einheit: Meter		Dienstesiegel/Unterschrift .....	
Datum Name		Planfeststellungsbehörde	
Bearb. 23.09.2011 Vogel			
Gepr. 26.09.2011 Wesemann			
Zustand Gültig			
Org.-Einheit ANS -			
A DBA nach PFB Mai 19 OHS			
(Planung Freiltg.)			
Zust. Änderung Datum Name Blatt: 1 / 1			