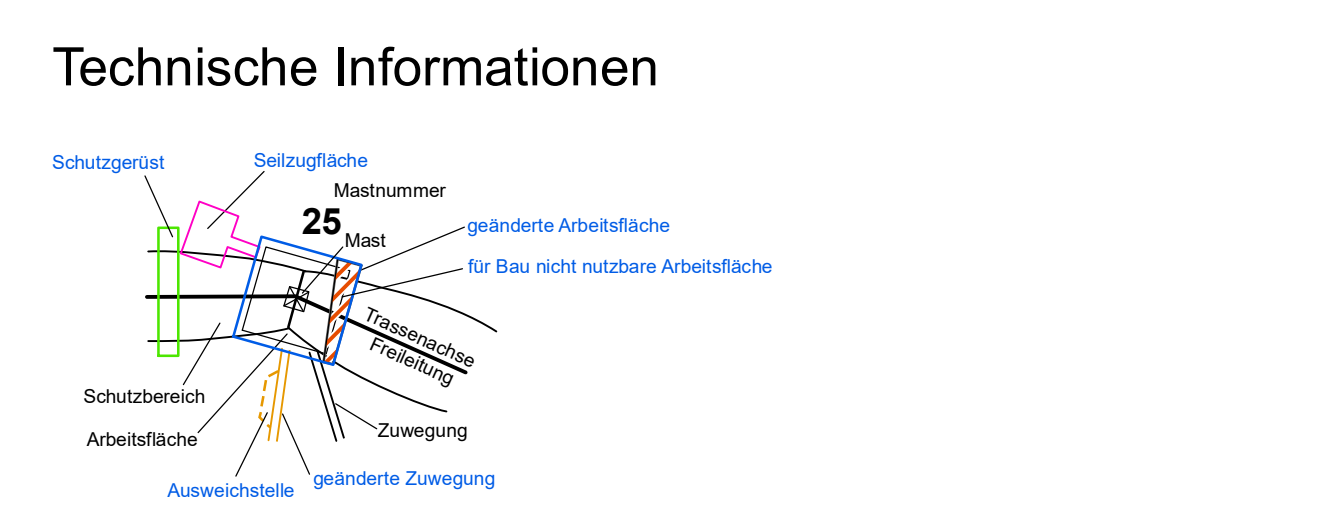
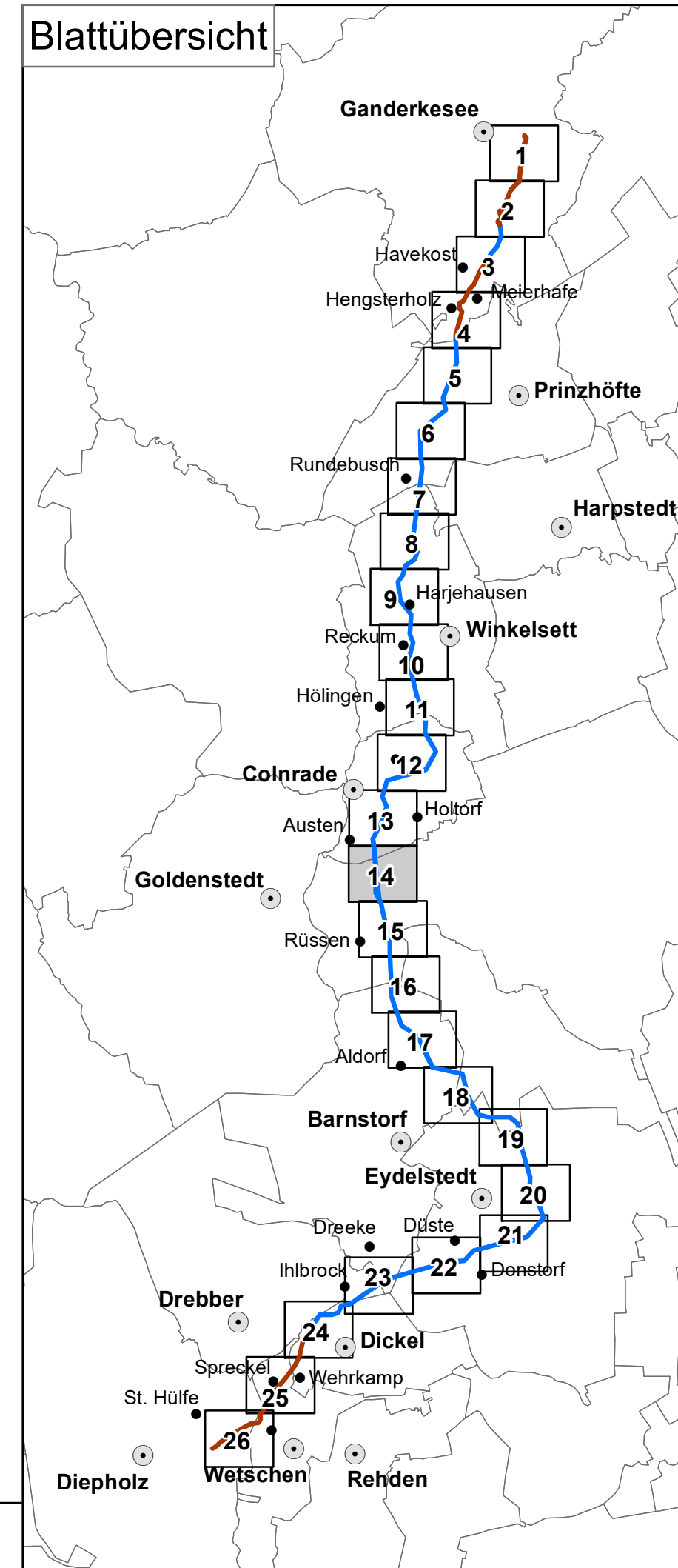
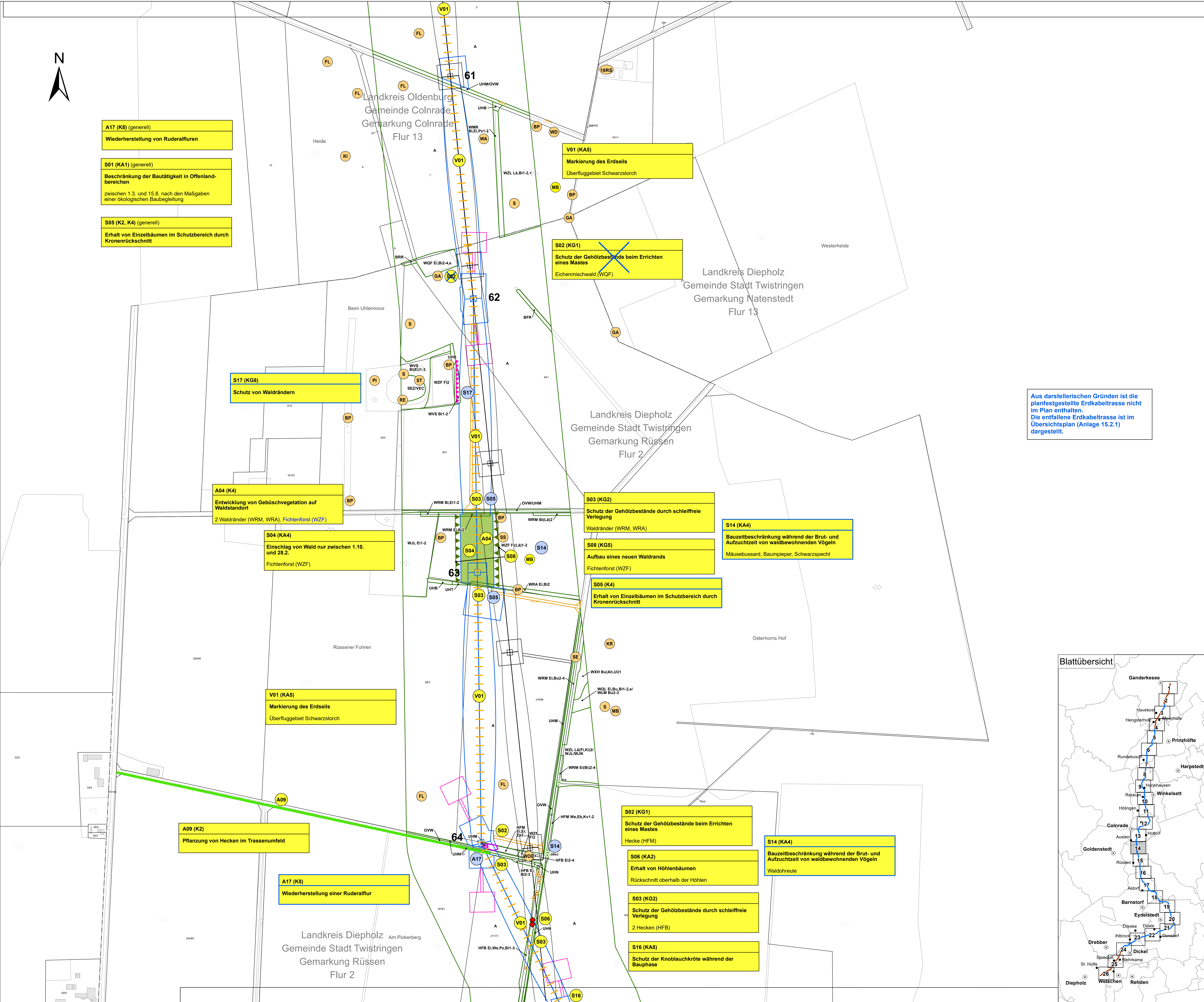


- Legende**
- Maßnahmen**
- S09 (S09) Maßnahmenkennung blau: Deckblattänderung
- |   |                                    |
|---|------------------------------------|
| S09 (KG3)   | Maßnahmenbezeichnung               |
| Schutz von Gehölzbeständen vor Überschüttung während der Bauphase | V = Vermeidungsmaßnahmen           |
| Einzelbaum (Eiche), Wallhecke (HWB)                               | S = Schutzmaßnahmen                |
|   | A = Ausgleichsmaßnahmen            |
|   | blaue Umrandung: Deckblattänderung |

- Maßnahme / Maßnahmenbezeichnung entfällt
- Vogelschutzmarkierung
  - Schutz der Gehölzbestände beim Errichten eines Mastes
  - Schutz von Waldrändern
  - Erhalt von Höhlenbäumen durch Rückschnitt oberhalb der Höhlen
  - Pflanzung einer Hecke
  - Entwicklung einer Strauch-Baumhecke/Strauch-Baum-Wallhecke auf bisheriger Baumhecke/Baum-Wallhecke
  - Entwicklung einer Gebüschvegetation auf bisherigem Waldstandort
  - Aufbau eines neuen Waldrandes
  - Entwicklung einer Brachfläche



Aus darstellerischen Gründen ist die planfestgestellte Erdkabeltrasse nicht im Plan enthalten. Die entfallene Erdkabeltrasse ist im Übersichtsplan (Anlage 15.2.1) dargestellt.



**835 12.3.2**

**TENNET**  
Taking power further

380-kV-Leitung  
Ganderkesee – St. Hülfe  
Nr. 309

**Maßnahmen im Trassenbereich**  
Deckblatt Genehmigungsabschnitt 3

**Blatt 14**

Sitzungsgemäß ausgelegt in der Zeit

Aufgestellt: Bayreuth, 06.12.2010

i.v. H. Hübner

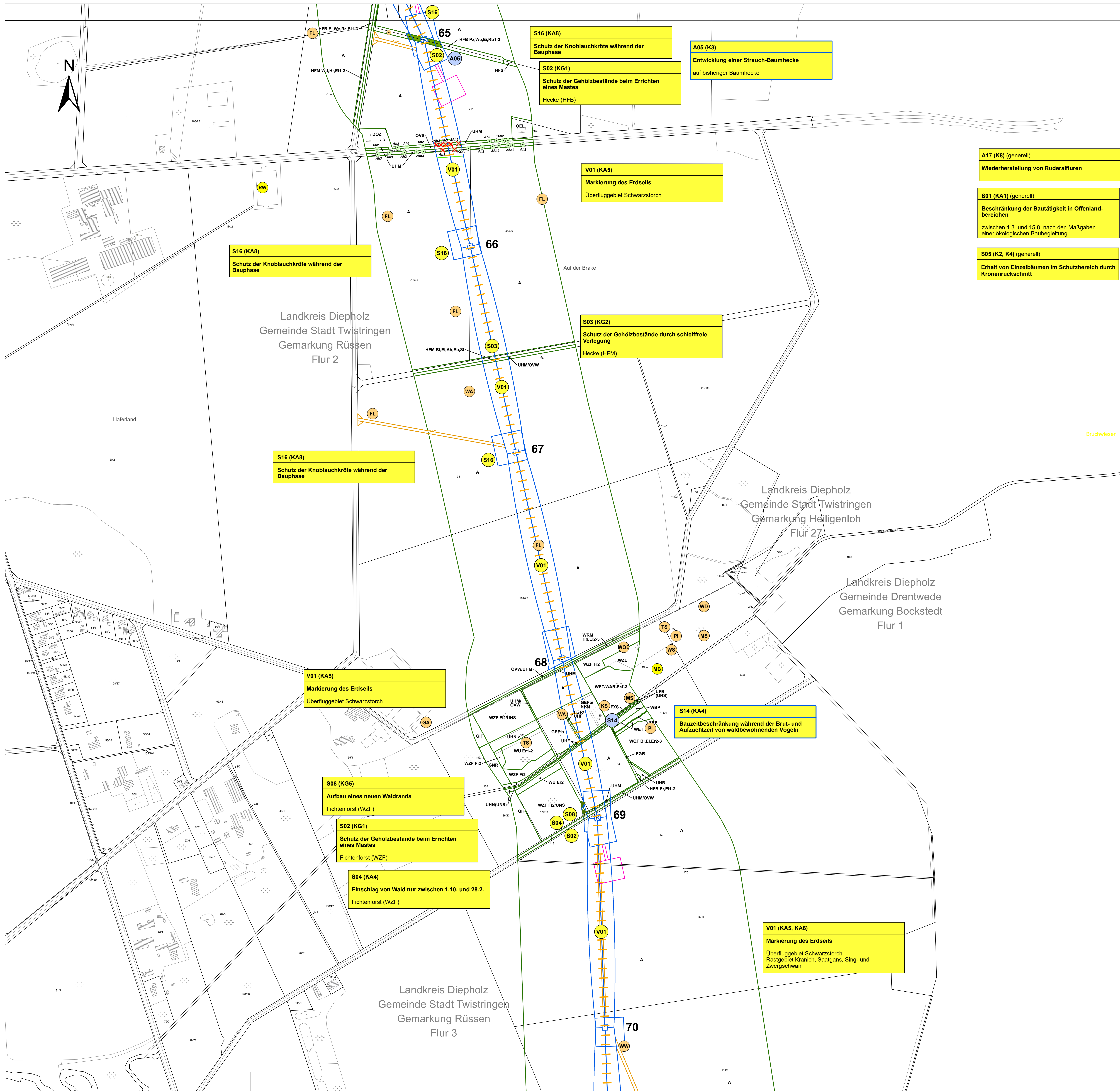
Zeit und Ort der Auslegung sind vor Auslegung ordentlich bekannt gemacht worden

Gemeinde:

Firma:	Planungsgruppe Landesflüge	Maßstab:	1:2.500	Einheit:	Metre
A	Skizzenplan	18.12.2011	Meyer	Datum	Name
B	Planfeststellungsbescheid	13.02.2017	Meyer	Beauf.	13.02.2017
C	Maßnahmen im Trassenbereich	17.02.2017	Dr. Abrecht	Zustand	Dr. Abrecht
D	K11-Antrag	13.08.2016	Meyer	Org.-Einheit	NAL
E	K11-Antrag	13.08.2016	Meyer	Org.-Einheit	NAL

Zust.: Änderung Datum Name Blatt 14/26



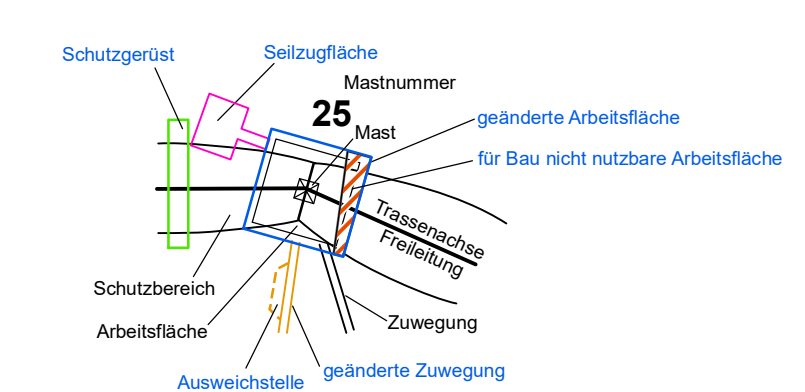


**Legende**

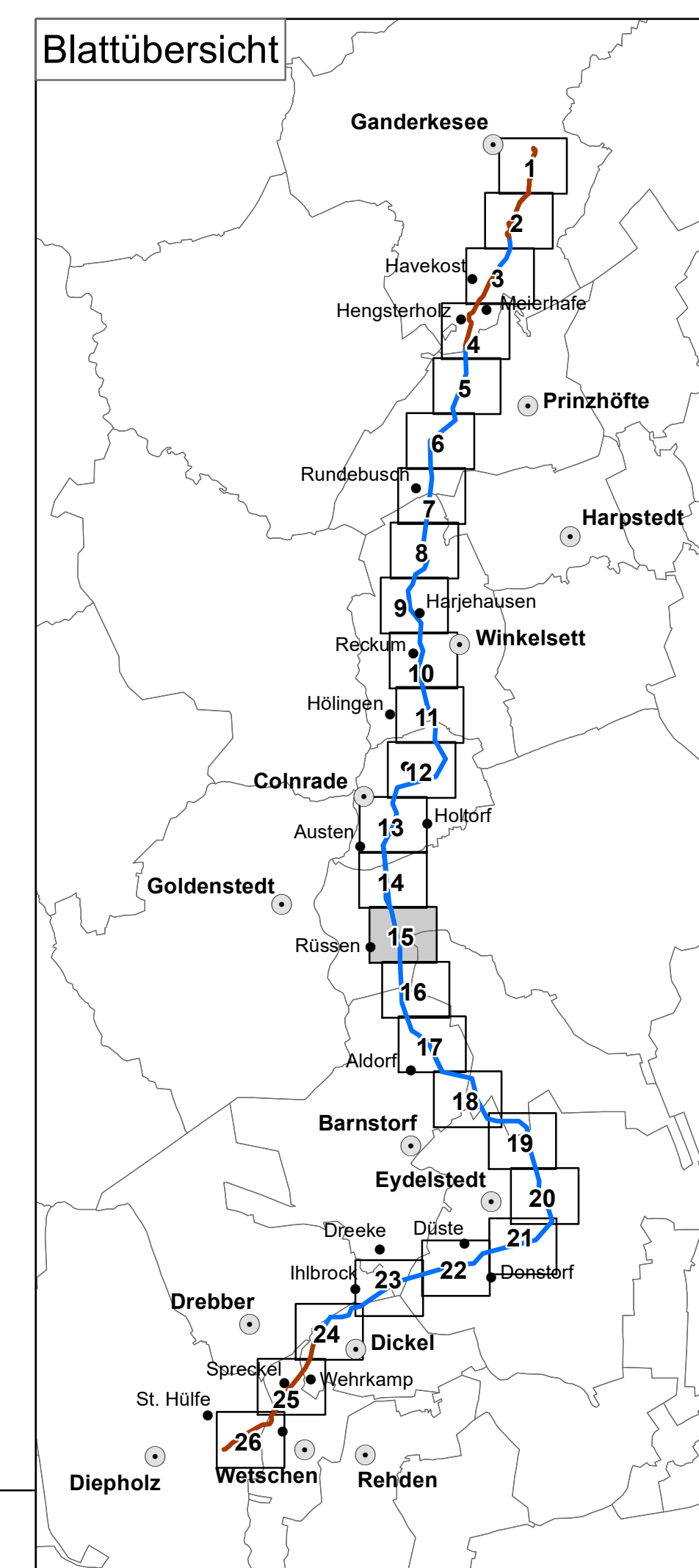
**Maßnahmen**

- S09 (KG3) S09 Maßnahmenummer blau: Deckblattänderung
  - S09 (KG3) Schutz von Gehölzbeständen vor Überschüttung während der Bauphase Einzelbaum (Eiche), Wallhecke (HfWB)
  - S16 (KA8) Schutz der Knoblauchkröte während der Bauphase
  - S02 (KG1) Schutz der Gehölzbestände beim Errichten eines Mastes Hecke (HfB)
  - A05 (K3) Entwicklung einer Strauch-Baumhecke auf bisheriger Baumhecke
  - A17 (K8) (generell) Wiederherstellung von Ruderalfluren
  - S01 (KA1) (generell) Beschränkung der Bautätigkeit in Offenlandbereichen zwischen 1.3. und 15.8. nach den Maßgaben einer ökologischen Baubegleitung
  - S05 (K2, K4) (generell) Erhalt von Einzelbäumen im Schutzbereich durch Kronenrückschnitt
  - V01 (KA5) Markierung des Erdseils Überfluggebiet Schwarzstorch
  - S03 (KG2) Schutz der Gehölzbestände durch schleiffreie Verlegung Hecke (HfM)
  - S14 (KA4) Bauzeitbeschränkung während der Brut- und Aufzuchtzeit von waldbewohnenden Vögeln
  - V01 (KA5, KA6) Markierung des Erdseils Überfluggebiet Schwarzstorch Raßgebiet Kranich, Saatgans, Sing- und Zwergschwam
  - S08 (KG5) Aufbau eines neuen Waldrands Fichtenforst (WZF)
  - S02 (KG1) Schutz der Gehölzbestände beim Errichten eines Mastes Fichtenforst (WZF)
  - S04 (KA4) Einschlag von Wald nur zwischen 1.10. und 28.2. Fichtenforst (WZF)
- Maßnahmenbezeichnung**
- V = Vermeidungsmaßnahmen
  - S = Schutzmaßnahmen
  - A = Ausgleichsmaßnahmen
  - blaue Umrandung: Deckblattänderung
- Maßnahme / Maßnahmenbezeichnung entfellt**
- Vogelschutzmarkierung
  - Schutz der Gehölzbestände beim Errichten eines Mastes
  - Schutz von Waldrändern
  - Erhalt von Höhlenbäumen durch Rückschnitt oberhalb der Höhlen
  - Pflanzung einer Hecke
  - Entwicklung einer Strauch-Baumhecke/Strauch-Baum-Wallhecke auf bisheriger Baumhecke/Baum-Wallhecke
  - Entwicklung einer Gebüschvegetation auf bisherigem Waldstandort
  - Aufbau eines neuen Waldrands
  - Entwicklung einer Brachfläche

**Technische Informationen**



Bruchwiesen  
Aus darstellerischen Gründen ist die planfestgestellte Erdkabeltrasse nicht im Plan enthalten. Die entfallene Erdkabeltrasse ist im Übersichtsplan (Anlage 15.2.1) dargestellt.



**Anlage 12.3.2**



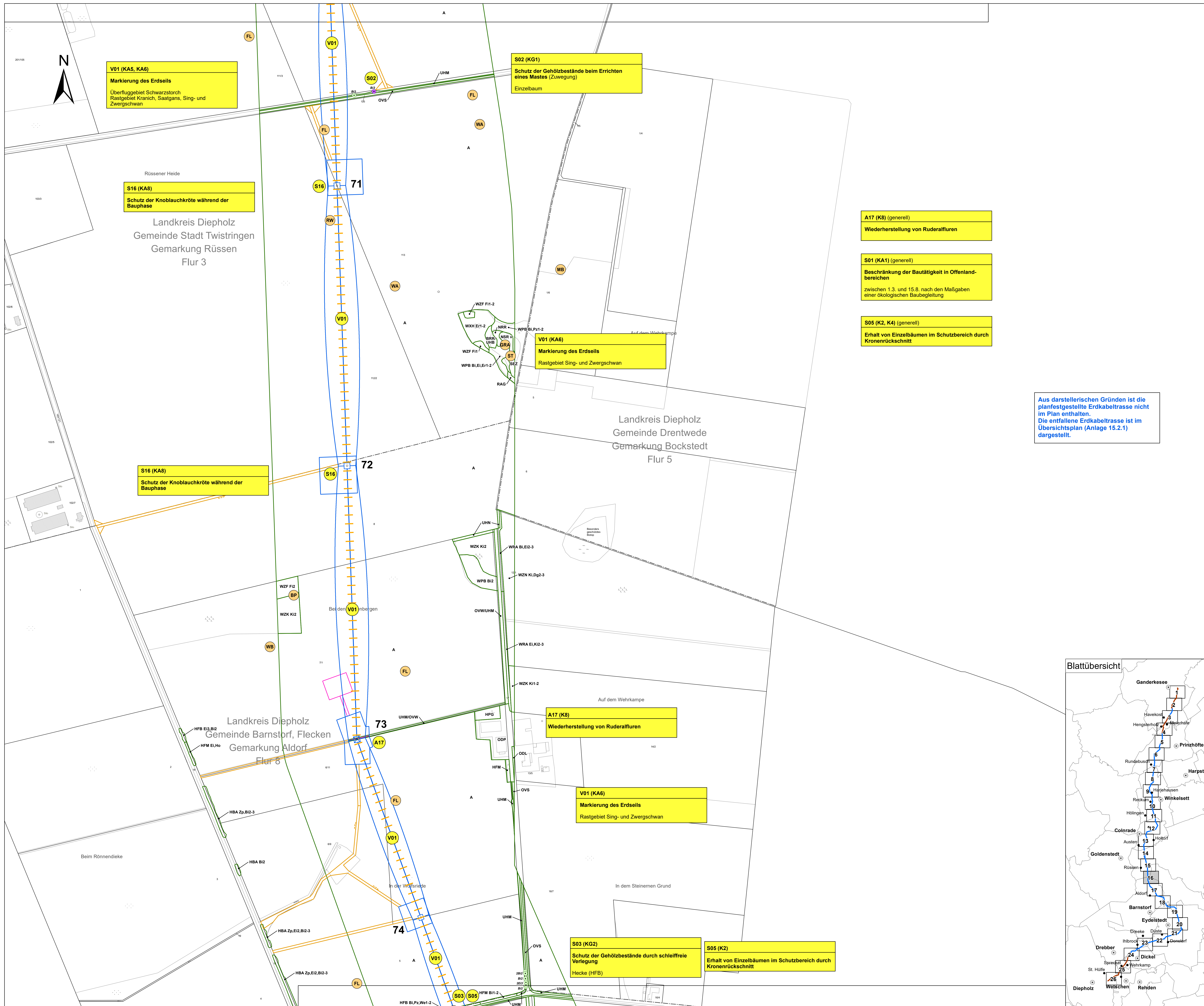
380-kV-Leitung  
Ganderkesee – St. Hülfe  
Nr. 309

**Maßnahmen im Trassenbereich  
Deckblatt Genehmigungsabschnitt 3**

**Blatt 15**

Aufgestellt Bayreuth,	06.12.2010	Sitzungsgemäß ausgelegt in der Zeit
i.v. v. ...		Von ...
		Bis ...
		Zeit und Ort der Auslegung sind vor Auslegung orthodäch bekannt gemacht worden.
Gemeinde: ...		
Firma: ...	Maßstab: 1:2.500	Einheit: Meter
Planungsgruppe Landesplanung		Darstellungsart/Unterschrift
Planfeststellungsbescheid		
A	Schreyvogel	16.12.2011
B	Schreyvogel	19.04.2010
C	Mehring	19.04.2010
D	Kittling	13.08.2010
Zust.	Änderung	Datum





### Legende

**Maßnahmen**

S09 (K09) Maßnahmenkennung blau: Deckblattänderung

S09 (KA3) Schutz von Gehölzbeständen vor Überschlüpfung während der Bauphase Einzelbaum (Eiche), Wallhecke (HWB) Maßnahmenbezeichnung  
V = Vermeidungsmaßnahmen  
S = Schutzmaßnahmen  
A = Ausgleichsmaßnahmen  
blaue Umrandung: Deckblattänderung

Maßnahme / Maßnahmenbezeichnung entfällt

Vogelschutzmarkierung

Schutz der Gehölzbestände beim Errichten eines Mastes

Schutz von Waldrändern

Erhalt von Höhlenbäumen durch Rückschnitt oberhalb der Höhlen

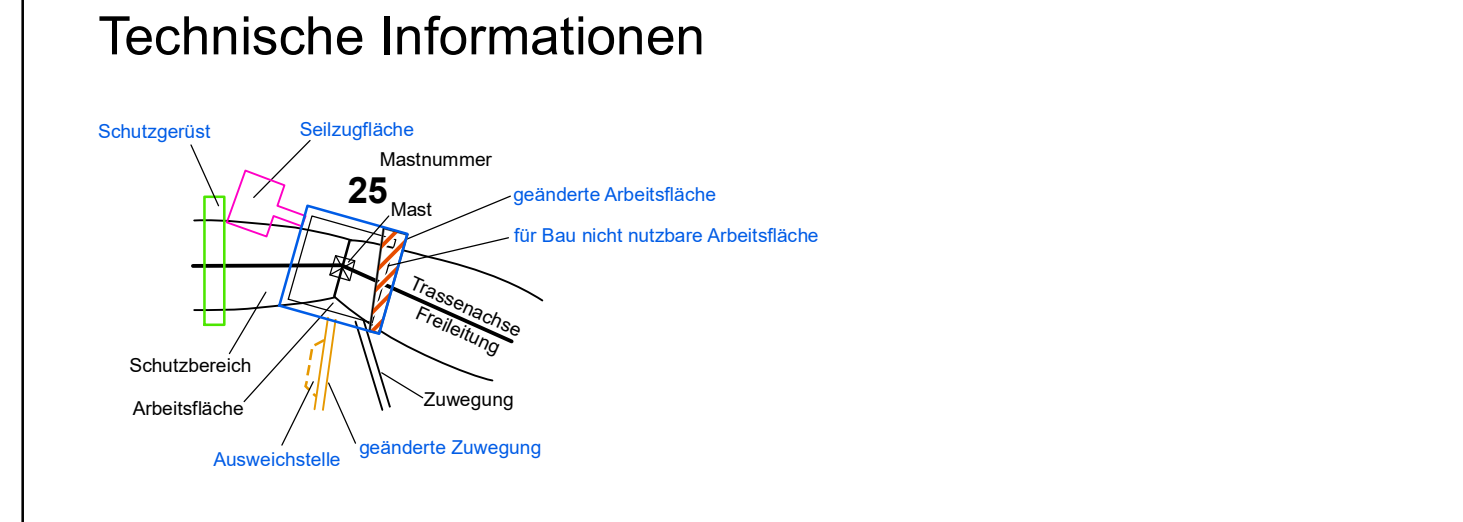
Pflanzung einer Hecke

Entwicklung einer Strauch-Baumhecke/Strauch-Baum-Wallhecke auf bisheriger Baumhecke/Baum-Wallhecke

Entwicklung einer Gebüschvegetation auf bisherigem Waldstandort

Aufbau eines neuen Waldrandes

Entwicklung einer Brachfläche



Aus darstellerischen Gründen ist die planfestgestellte Erdkabeltrasse nicht im Plan enthalten. Die entfallene Erdkabeltrasse ist im Übersichtsplan (Anlage 15.2.1) dargestellt.

**Anlage 12.3.2**

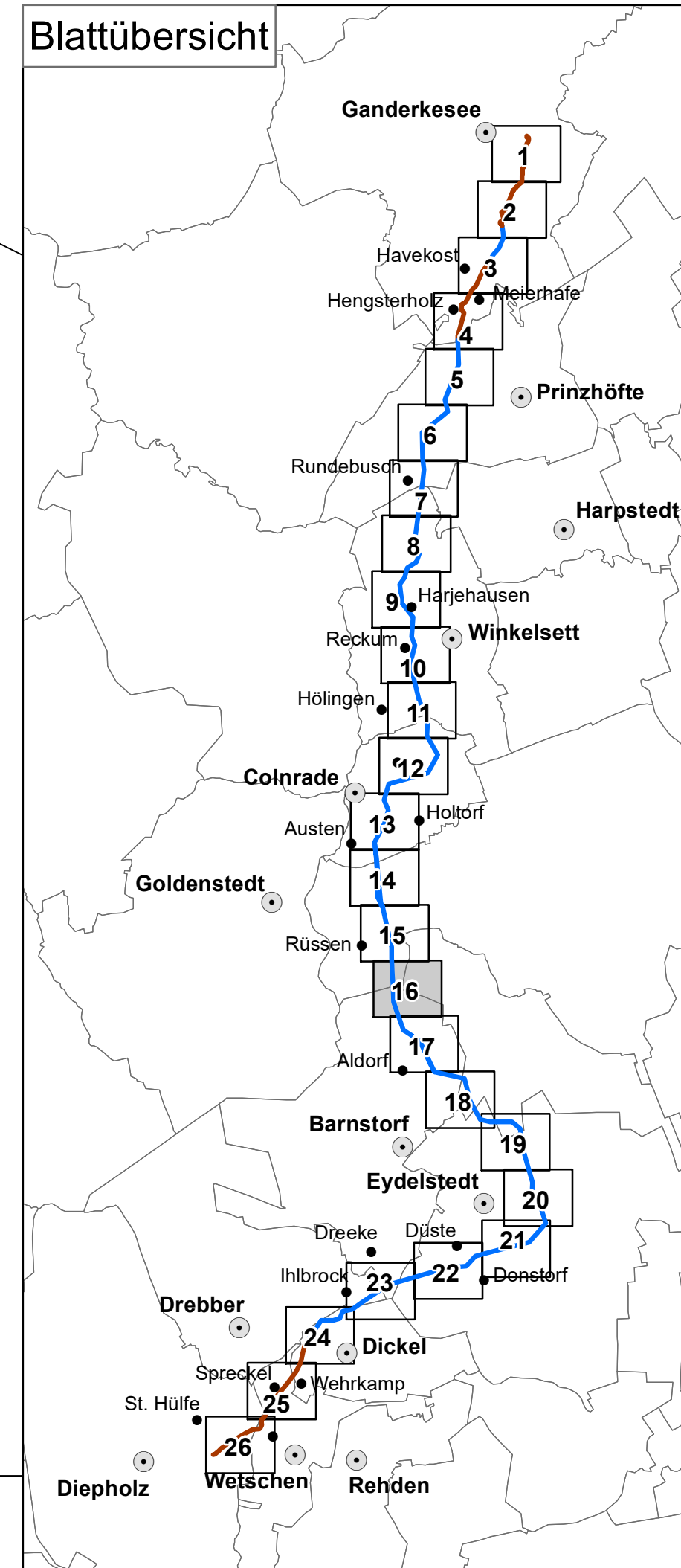
380-kV-Leitung  
Ganderkesee – St. Hülfe  
Nr. 309

Maßnahmen im Trassenbereich  
Deckblatt Genehmigungsabschnitt 3

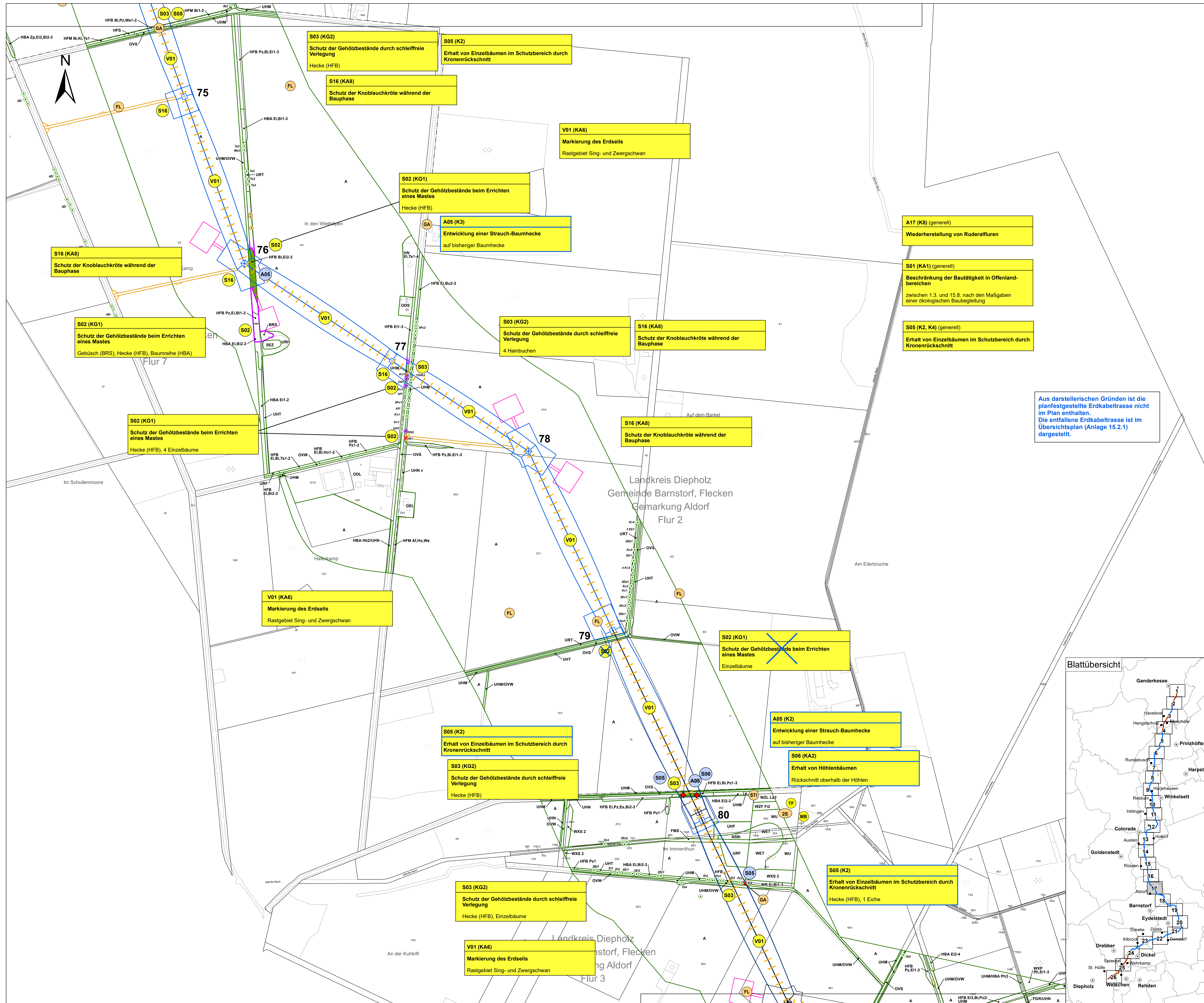
Blatt 16

---

Aufgestellt Bayreuth, <span style="float: right;">06.12.2010</span>				Sitzungsgemäß ausgelegt in der Zeit																																					
i.v. H. Hübner				vom _____																																					
Ziel und Ort der Auslegung sind vor Auslegung ortsüblich bekannt gemacht worden				bis _____																																					
				Gemeinde: _____																																					
<table border="1" style="width: 100%; border-collapse: collapse;"> <tr> <td>Planungsgruppe</td> <td>Landesfestlegung</td> <td>Mastmaßstab:</td> <td>1:2.500</td> <td>Einheit:</td> <td>Metre</td> </tr> </table>				Planungsgruppe	Landesfestlegung	Mastmaßstab:	1:2.500	Einheit:	Metre	Dienstag: _____																															
Planungsgruppe	Landesfestlegung	Mastmaßstab:	1:2.500	Einheit:	Metre																																				
Planfeststellungsbescheid																																									
<table border="1" style="width: 100%; border-collapse: collapse;"> <thead> <tr> <th>A</th> <th>Beschreibung</th> <th>Datum</th> <th>Mitarbeiter</th> <th>Status</th> <th>Übersicht</th> </tr> </thead> <tbody> <tr> <td>A</td> <td>Stichtagplan</td> <td>16.12.2010</td> <td>Meyer</td> <td>Datum</td> <td>Meyer</td> </tr> <tr> <td>B</td> <td>Schuldenplan</td> <td>19.04.2010</td> <td>Meyer</td> <td>13.02.2017</td> <td>Meyer</td> </tr> <tr> <td>C</td> <td>Mitarbeiter</td> <td>19.04.2010</td> <td>Meyer</td> <td>Zustand</td> <td>Dr. Abrecht</td> </tr> <tr> <td colspan="6"> <table border="1" style="width: 100%; border-collapse: collapse;"> <tr> <td colspan="2">K11-Anlage</td> <td>15.09.2010</td> <td>Meyer</td> <td>Org.-Einheit</td> <td>NAL</td> </tr> </table> </td> </tr> </tbody> </table>						A	Beschreibung	Datum	Mitarbeiter	Status	Übersicht	A	Stichtagplan	16.12.2010	Meyer	Datum	Meyer	B	Schuldenplan	19.04.2010	Meyer	13.02.2017	Meyer	C	Mitarbeiter	19.04.2010	Meyer	Zustand	Dr. Abrecht	<table border="1" style="width: 100%; border-collapse: collapse;"> <tr> <td colspan="2">K11-Anlage</td> <td>15.09.2010</td> <td>Meyer</td> <td>Org.-Einheit</td> <td>NAL</td> </tr> </table>						K11-Anlage		15.09.2010	Meyer	Org.-Einheit	NAL
A	Beschreibung	Datum	Mitarbeiter	Status	Übersicht																																				
A	Stichtagplan	16.12.2010	Meyer	Datum	Meyer																																				
B	Schuldenplan	19.04.2010	Meyer	13.02.2017	Meyer																																				
C	Mitarbeiter	19.04.2010	Meyer	Zustand	Dr. Abrecht																																				
<table border="1" style="width: 100%; border-collapse: collapse;"> <tr> <td colspan="2">K11-Anlage</td> <td>15.09.2010</td> <td>Meyer</td> <td>Org.-Einheit</td> <td>NAL</td> </tr> </table>						K11-Anlage		15.09.2010	Meyer	Org.-Einheit	NAL																														
K11-Anlage		15.09.2010	Meyer	Org.-Einheit	NAL																																				
Zust.: Änderung Datum Name Blatt 15/26																																									







### Legende

#### Maßnahmen

S09 (S09) Maßnahmenkennung blau: Deckblätteränderung

S09 (KG3) Schutz von Gehölzbeständen vor Überschüttung während der Bauphase Einzelbaum (Eiche), Wallhecke (HfWB)

Schutz von Gehölzbeständen vor Überschüttung während der Bauphase Einzelbaum (Eiche), Wallhecke (HfWB)

Maßnahmenbezeichnung  
V = Vermeidungsmaßnahmen  
S = Schutzmaßnahmen  
A = Ausgleichsmaßnahmen  
blaue Umrandung: Deckblätteränderung

Maßnahme / Maßnahmenbezeichnung entfällt

Vogelschutzmarkierung

Schutz der Gehölzbestände beim Errichten eines Mastes

Schutz von Waldrändern

Erhalt von Höhlenbäumen durch Rückschnitt oberhalb der Höhlen

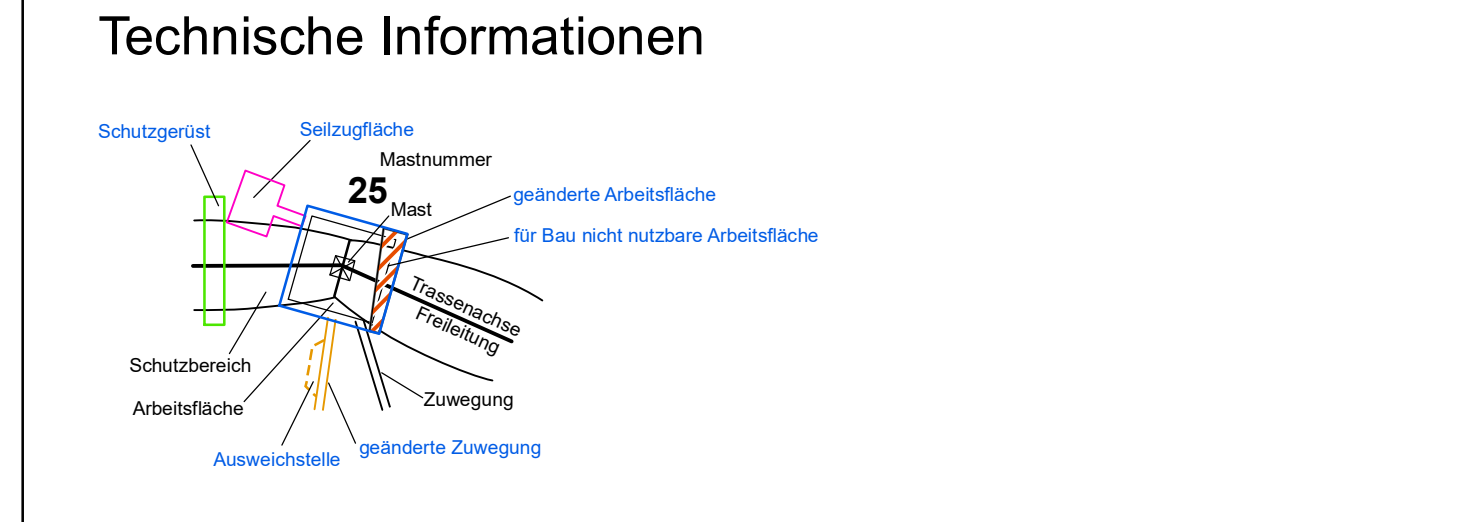
Pflanzung einer Hecke

Entwicklung einer Strauch-Baumhecke/Strauch-Baum-Wallhecke auf bisheriger Baumhecke/Baum-Wallhecke

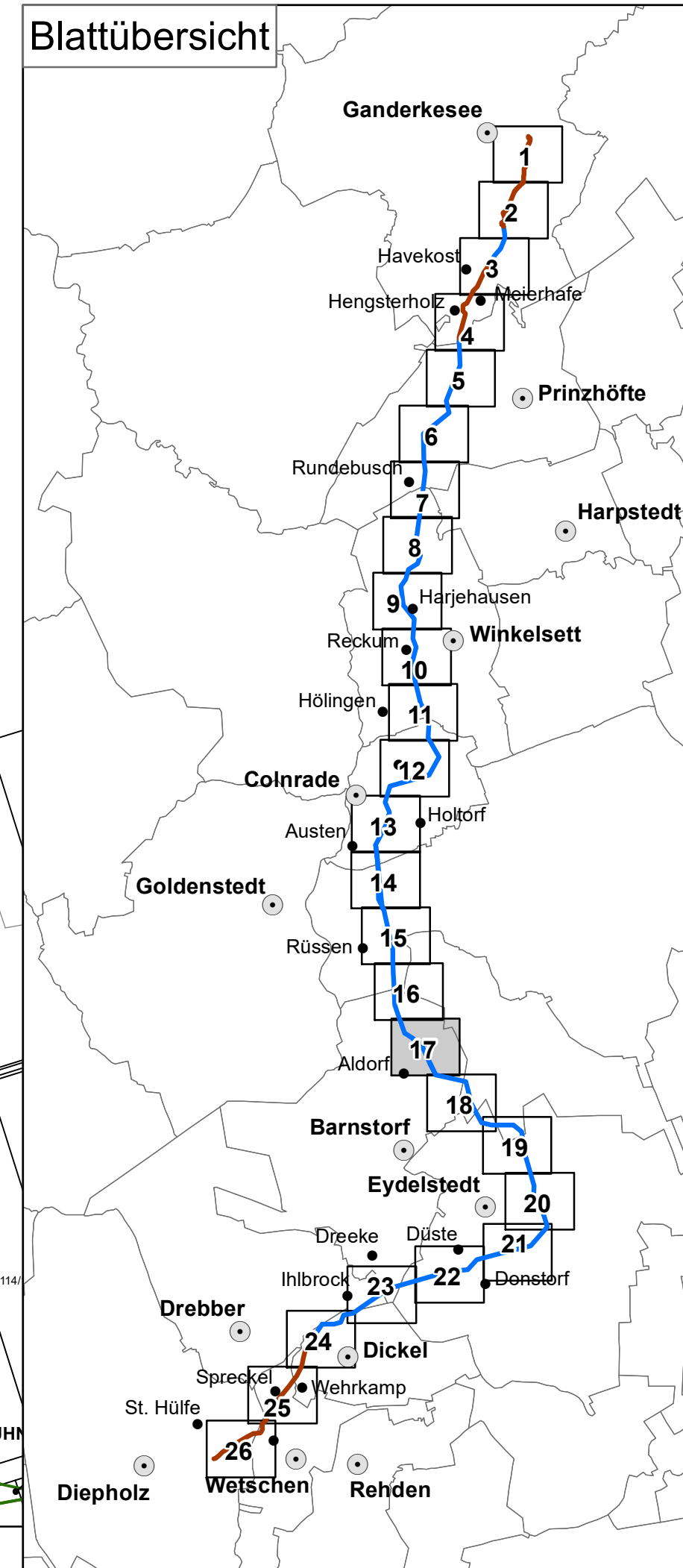
Entwicklung einer Gebüschvegetation auf bisherigem Waldstandort

Aufbau eines neuen Waldrandes

Entwicklung einer Brachfläche



Aus darstellerischen Gründen ist die planfestgestellte Erdkabeltrasse nicht im Plan enthalten. Die entfallene Erdkabeltrasse ist im Übersichtsplan (Anlage 15.2.1) dargestellt.



### Anlage 12.3.2

**380-kV-Leitung**  
Ganderkesee – St. Hülfe  
Nr. 309

**Maßnahmen im Trassenbereich**  
Deckblatt Genehmigungsabschnitt 3

Blatt 17

**TENNET**  
Taking power further

Aufgestellt: Bayreuth, 06.12.2010  
i.v. H. Hübner

Blatt 17 von 25  
Zeit und Ort der Auslegung sind vor Auslegung ortsüblich bekannt gemacht worden.  
Gemeinde: \_\_\_\_\_  
Sitzungsgemäß ausgelesen in der Zeit: \_\_\_\_\_

Planungsgruppe	Landesstelle	Maßstab:	Einheit:	Sitzungsprotokoll/Unterschrift	Planfeststellungsbeschluss
A	1:2.500	Meter			
B					
C					

Blatt	Änderung	Datum	Name	Blatt 17/28
1				
2				
3				
4				
5				
6				
7				
8				
9				
10				
11				
12				
13				
14				
15				
16				
17				
18				
19				
20				
21				
22				
23				
24				
25				