

Antrag gemäß § 57 des Niedersächsischen Wassergesetzes

- zur Herstellung einer Überfahrt (Brücke/Durchlass)
 zur Kreuzung eines Gewässers
 Sonstiges (siehe Erläuterung)

Firma / Organisation

Windpark Bünne-Wehdel GmbH & Co. KG

Name, Vorname

Dr. Thomas Tschiesche

Straße, Hausnummer

Bornweg 28

Postleitzahl, Wohnort

49152 Bad Essen

Telefon/Email

0208-37739721 - khong@efiwind.de

betroffenes Gewässer

Entwässerungsgraben

betroffenes Grundstück

Gemarkung Wehdel / Flur 2 / Flurstück 11/13

sonstige von der Maßnahme betroffene Grundstücke

Gemarkung Wehdel / Flur 2 / Flurstück 11/12

Hiermit beantrage ich die oben stehende Maßnahme.



Unterschrift (Antragsteller)

Diesem Antrag sind die folgenden Unterlagen beigelegt:

- Erläuterung des Vorhabens
- Übersichtskarte im Maßstab 1:25.000 mit farblicher Darstellung der o.g. Grundstücke/Gewässer
- Auszug aus dem Flurkartenwerk, sowie Grundstücks- und Eigentümersnachweis
- Lageplan im Maßstab 1:500 – 1:1.000 (Lage und Ausdehnung)
- Längs- und Querschnittszeichnungen des zu benutzenden Gewässers und des Bauwerks
- Hydraulischer Nachweis über die Wasserführung des in Anspruch zu nehmenden Gewässers bei Mittel- und Hochwasser (m³/s oder l/s)

Für sämtliche Zeichnungen sind Maßstäbe zu wählen, die eine deutliche Anschauung gewährleisten. Für die Zeichnungen ist haltbares Material zu verwenden. Der Lageplan, die Baupläne, Längs- und Querschnitte und Zeichnungen sind von einem öffentlich bestellten Sachverständigen für wasserwirtschaftliche Fragen oder Tiefbau, einem öffentlich bestellten Vermessungsingenieur oder Markscheider oder einem Baubeamten zu fertigen. Sämtliche Anlagen des Antrags sind von ihren Verfassern, der Erläuterungsbericht zusätzlich auch vom Antragssteller, mit Angabe des Datums zu unterzeichnen.

Windpark Bünne-Wehdel – LK Osnabrück

Wasserrechtlicher Antrag / Gewässerkreuzung mit Ver- und Entsorgungsleitungen

1. Allgemeine Veranlassung / Erläuterung

Die Betreibergesellschaft Windpark Bünne-Wehdel GmbH & Co. KG, Bornweg 28, 49152 Bad Essen plant im Rahmen eines Repowerings die Errichtung von 7 Windenergieanlagen in der Gemeinde Badbergen, Landkreis Osnabrück, Niedersachsen. Die geplanten WEA-Standorte befinden sich ca. 4,5 km nordöstlich der Ortschaft Badbergen, in der Gemarkung Quakenbrück.

In diesem Zusammenhang kreuzt die zu verlegende Kabeltrasse innerhalb des Windpark 5 private Gewässer. Daher wird für die Kabelverlegung während der Bauphase eine dauerhafte Verrohrung für die Kabeltrasse benötigt. Die Verrohrung ist auf privaten Grundstücken (Gemarkung: Wehdel; Flur: 2; Flurstück: 11/13) vorgesehen.

Die Firma EFI Wind GmbH, Lemförder Str. 80, 32369 Rahden, ist für diesen „Wasserrechtlichen Antrag“ als Entwurfsverfasser tätig.

2. Grundlagen

Dem Antrag liegen folgende Unterlagen zugrunde:

- Erläuterung des Vorhabens
- Übersichtskarte im Maßstab 1 : 10.000 mit Darstellung der geplanten Windenergieanlagen mit Verlauf der Kabeltrasse und Zuwegung
- Lageplan im Maßstab 1 : 2.000 mit Darstellung der Wendestelle und des betroffenen Straßenseitengrabens
- Gewässerquerschnitt mit Darstellung der Maßnahme

**Windpark Bünne-Wehdel – LK Osnabrück
Wasserrechtlicher Antrag / Gewässerkreuzung mit Ver- und Entsorgungsleitungen**

**Antrag auf Erteilung einer wasserrechtlichen Genehmigung - gemäß § 57 des
Niedersächsischen Wassergesetzes (NWG)**

**Für die Erstellung einer Gewässerkreuzung für eine Kabeltrasse im Zuge der
Errichtung des Windparks Bünne-Wehdel, Landkreis Osnabrück**

Gemeinde: Badbergen

Gemarkung: Wehdel, Landkreis Osnabrück, Niedersachsen

Gewässerkreuzung mit Ver- und Entsorgungsleitungen

Gewässer: Entwässerungsgraben

Gemarkung: Wehdel

Flur: 2

Flurstück: 11/13

Eigentümer: Niedersächsische Landesbehörde
Für Straßenbau und Verkehr
Geschäftsbereich Osnabrück
Mercatorstraße 11
49080 Osnabrück

Baumaßnahme: Die geplante Gewässerkreuzung des privaten Entwässerungsgrabens erfolgt mittels des Bohrspülverfahrens. Das Kabel wird mindestens 1,50 m unter der Gewässersohle verlegt.


Die Verrohrung wird dauerhaft angelegt. Die Herstellung der Verrohrung wird voraussichtlich in KW 40/2022 erfolgen. Genutzt wird die Maßnahme während der Bauphase voraussichtlich ab KW 40/2022 bis einschließlich KW 30/2023.

Voraussichtliche

Baukosten: 1.200,-€ ohne MwSt.

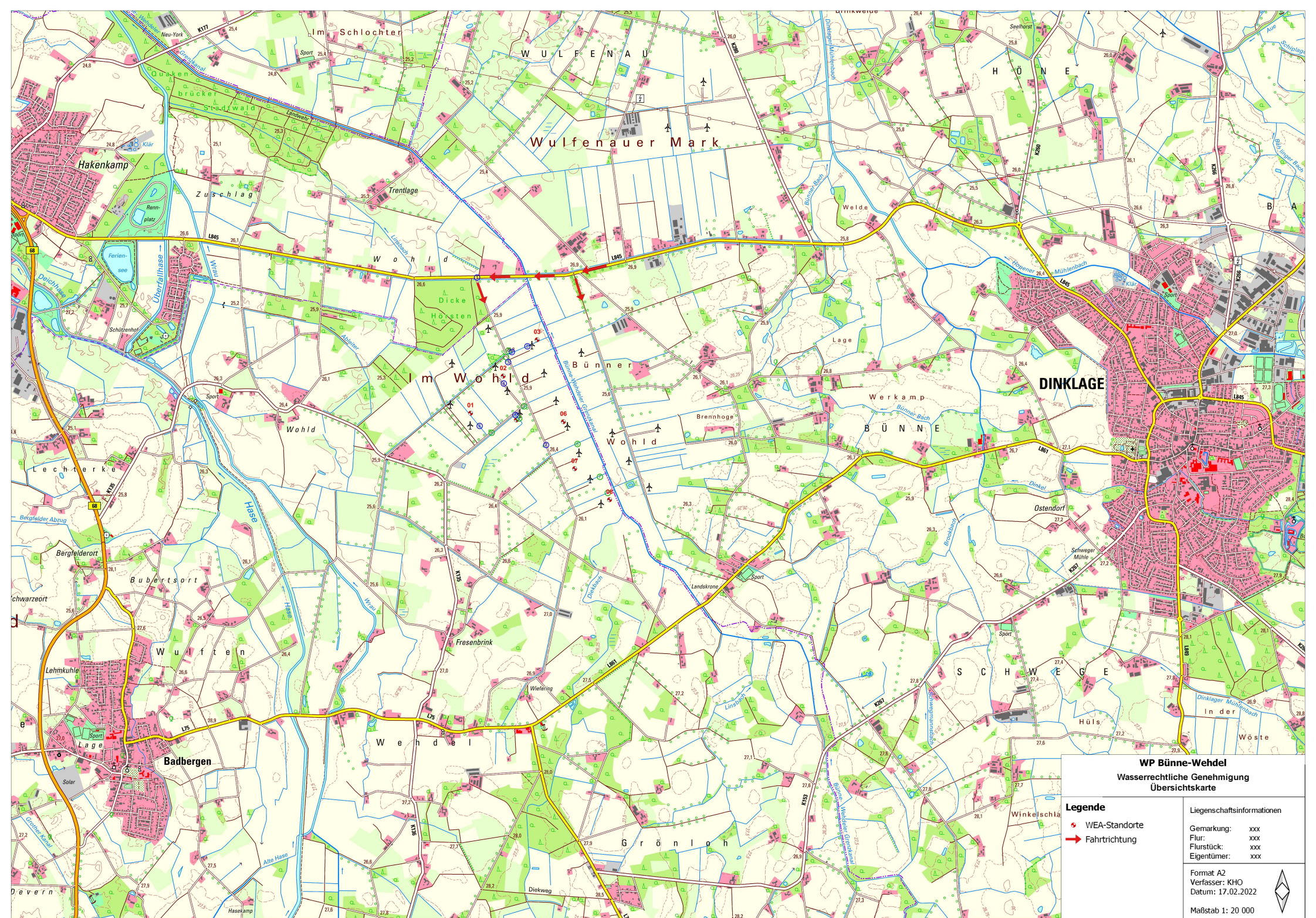
Rahden, 07.03.2022

Ort, Datum:



Unterschrift Antragssteller:

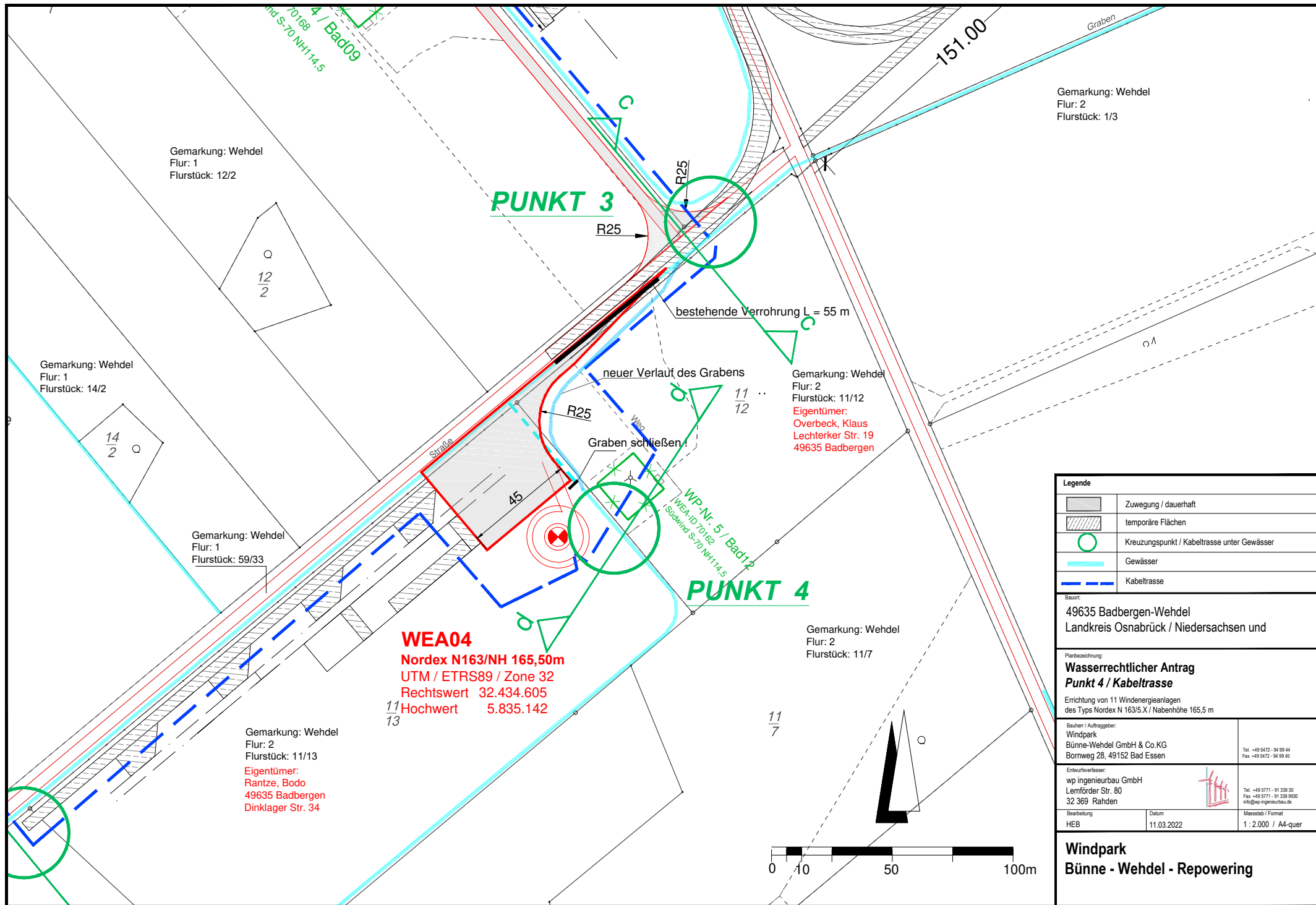
(Dr. Thomas Tschiesche)



WP Bünne-Wehdel
Wasserrechtliche Genehmigung
Übersichtskarte

<p>Legende</p> <ul style="list-style-type: none"> ◆ WEA-Standorte ➔ Fahrtrichtung 	<p>Liegenschaftsinformationen</p> <p>Gemarkung: xxx Flur: xxx Flurstück: xxx Eigentümer: xxx</p> <p>Format A2 Verfasser: KHO Datum: 17.02.2022</p> <p style="text-align: right;">Maßstab 1: 20 000</p>
--	--





Gemarkung: Wehdel
Flur: 2
Flurstück: 1/3

Gemarkung: Wehdel
Flur: 1
Flurstück: 12/2

Gemarkung: Wehdel
Flur: 1
Flurstück: 14/2

Gemarkung: Wehdel
Flur: 1
Flurstück: 59/33

Gemarkung: Wehdel
Flur: 2
Flurstück: 11/13

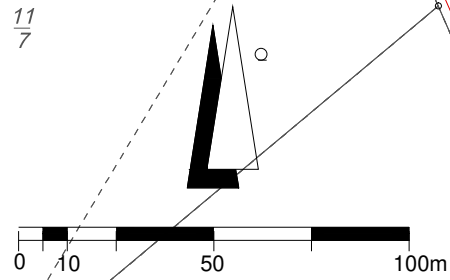
Eigentümer:
Rantze, Bodo
49635 Badbergen
Dinklager Str. 34

WEA04
Nordex N163/NH 165,50m
UTM / ETRS89 / Zone 32
Rechtswert 32.434.605
Hochwert 5.835.142

Gemarkung: Wehdel
Flur: 2
Flurstück: 11/12
Eigentümer:
Overbeck, Klaus
Lechterker Str. 19
49635 Badbergen

Gemarkung: Wehdel
Flur: 2
Flurstück: 11/7

Legende	
	Zuwegung / dauerhaft
	temporäre Flächen
	Kreuzungspunkt / Kabeltrasse unter Gewässer
	Gewässer
	Kabeltrasse
Bauort:	
49635 Badbergen-Wehdel Landkreis Osnabrück / Niedersachsen und	
Planbezeichnung:	
Wasserrechtlicher Antrag Punkt 4 / Kabeltrasse	
Errichtung von 11 Windenergieanlagen des Typs Nordex N 163/5.X / Nabenhöhe 165,5 m	
Bauherr / Auftraggeber:	
Windpark Bünne-Wehdel GmbH & Co.KG Bornweg 28, 49152 Bad Essen	Tel. +49 5472 - 94 99 44 Fax +49 5472 - 94 99 45
Einwurfsverfasser:	
wp ingenieurbau GmbH Lemförder Str. 80 32 369 Räden	Tel. +49 5771 - 91 339 30 Fax +49 5771 - 91 339 9930 info@wp-ingenieurbau.de
Bearbeitung:	Datum:
HEB	11.03.2022
Massstab / Format:	
1 : 2.000 / A4-quer	



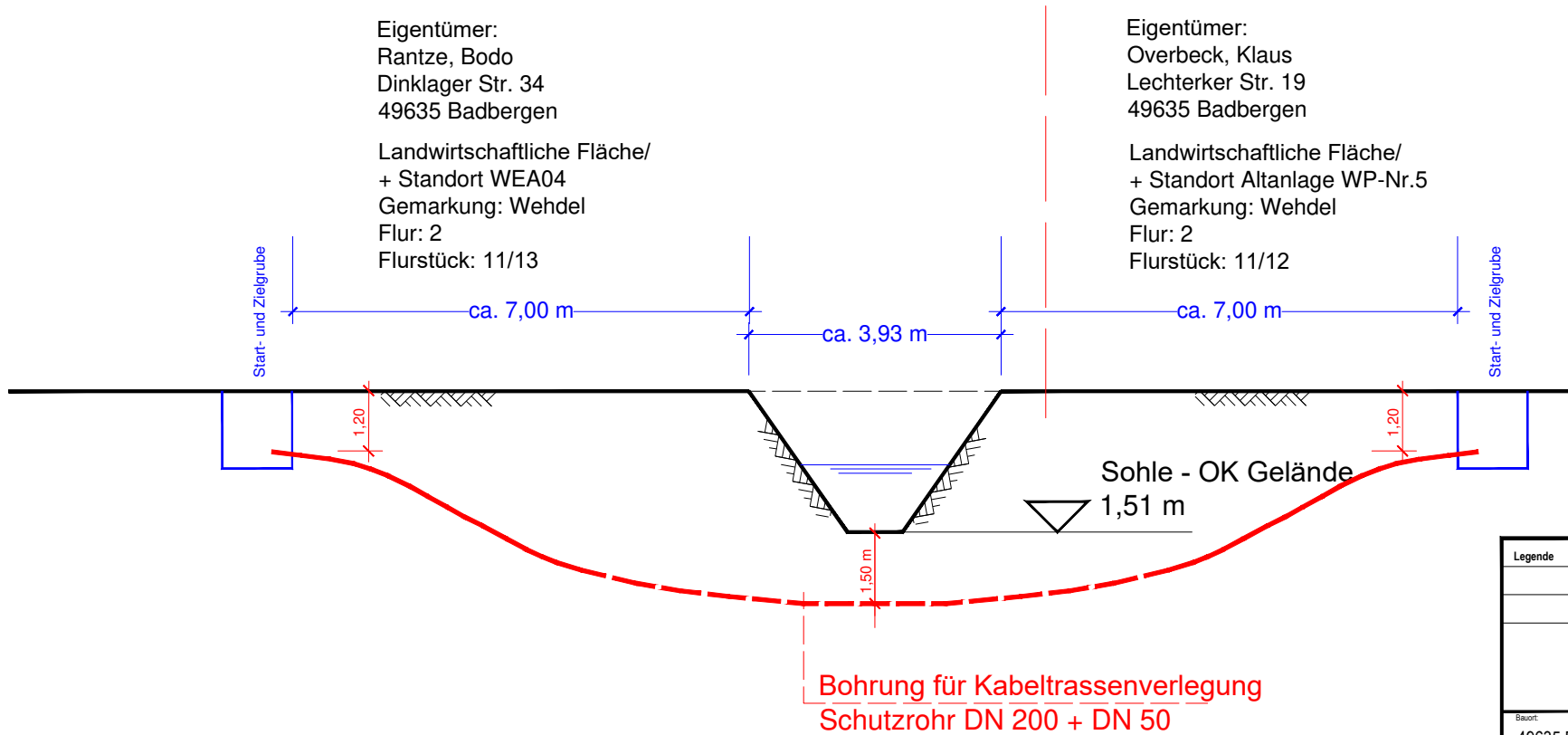
**Windpark
Bünne - Wehdel - Repowering**

Eigentümer:
Rantze, Bodo
Dinklager Str. 34
49635 Badbergen

Landwirtschaftliche Fläche/
+ Standort WEA04
Gemarkung: Wehdel
Flur: 2
Flurstück: 11/13

Eigentümer:
Overbeck, Klaus
Lechterker Str. 19
49635 Badbergen

Landwirtschaftliche Fläche/
+ Standort Altanlage WP-Nr.5
Gemarkung: Wehdel
Flur: 2
Flurstück: 11/12



Bohrung für Kabeltrassenverlegung
Schutzrohr DN 200 + DN 50

Punkt 4 / Schnitt d - d
(schematische Darstellung !)

Legende	
Bauort: 49635 Badbergen-Wehdel Landkreis Osnabrück / Niedersachsen und	
Planbezeichnung: Darstellung der Kabelquerung Punkt 4 / Schnitt d - d Errichtung von 11 Windenergieanlagen des Typs Nordex N 163/5.X / Nabenhöhe 165,5 m	
Bauherr / Auftraggeber: Windpark Bünne-Wehdel GmbH & Co.KG Bornweg 28, 49152 Bad Essen	Tel. +49 5472 - 94 99 44 Fax +49 5472 - 94 99 45
Entwurfsverfasser: wp ingenieurbau GmbH Lemförder Str. 80 32 369 Röhden	Tel. +49 5771 - 91 339 30 Fax +49 5771 - 91 339 9930 info@wp-ingenieurbau.de
Bearbeitung HEB	Datum 11.03.2022
Massstab / Format ohne / A4-quer	

Windpark
Bünne - Wehdel - Repowering