

## Antrag gemäß § 57 des Niedersächsischen Wassergesetzes

- zur Herstellung einer Überfahrt (Brücke/Durchlass)  
 zur Kreuzung eines Gewässers  
 Sonstiges (siehe Erläuterung)

Firma / Organisation

Windpark Bünne-Wehdel GmbH & Co. KG

Name, Vorname

Dr. Thomas Tschiesche

Straße, Hausnummer

Bornweg 28

Postleitzahl, Wohnort

49152 Bad Essen

Telefon/Email

0208-37739721 - khong@efiwind.de

betroffenes Gewässer

Entwässerungsgraben

betroffenes Grundstück

Gemarkung Wehdel / Flur 1 / Flurstück 37/1

sonstige von der Maßnahme betroffene Grundstücke

Gemarkung Wehdel / Flur 1 / Flurstücke 4/3; 5/3

Hiermit beantrage ich die oben stehende Maßnahme.



Unterschrift (Antragsteller)

Diesem Antrag sind die folgenden Unterlagen beigelegt:

- Erläuterung des Vorhabens
- Übersichtskarte im Maßstab 1:25.000 mit farblicher Darstellung der o.g. Grundstücke/Gewässer
- Auszug aus dem Flurkartenwerk, sowie Grundstücks- und Eigentümersnachweis
- Lageplan im Maßstab 1:500 – 1:1.000 (Lage und Ausdehnung)
- Längs- und Querschnittszeichnungen des zu benutzenden Gewässers und des Bauwerks
- Hydraulischer Nachweis über die Wasserführung des in Anspruch zu nehmenden Gewässers bei Mittel- und Hochwasser (m<sup>3</sup>/s oder l/s)

Für sämtliche Zeichnungen sind Maßstäbe zu wählen, die eine deutliche Anschauung gewährleisten. Für die Zeichnungen ist haltbares Material zu verwenden. Der Lageplan, die Baupläne, Längs- und Querschnitte und Zeichnungen sind von einem öffentlich bestellten Sachverständigen für wasserwirtschaftliche Fragen oder Tiefbau, einem öffentlich bestellten Vermessungsingenieur oder Markscheider oder einem Baubeamten zu fertigen. Sämtliche Anlagen des Antrags sind von ihren Verfassern, der Erläuterungsbericht zusätzlich auch vom Antragssteller, mit Angabe des Datums zu unterzeichnen.

## **Windpark Bünne-Wehdel – LK Osnabrück**

### **Wasserrechtlicher Antrag / Gewässerkreuzung mit Ver- und Entsorgungsleitungen**

#### **1. Allgemeine Veranlassung / Erläuterung**

Die Betreibergesellschaft Windpark Bünne-Wehdel GmbH & Co. KG, Bornweg 28, 49152 Bad Essen plant im Rahmen eines Repowerings die Errichtung von 7 Windenergieanlagen in der Gemeinde Badbergen, Landkreis Osnabrück, Niedersachsen. Die geplanten WEA-Standorte befinden sich ca. 4,5 km nordöstlich der Ortschaft Badbergen, in der Gemarkung Quakenbrück.

In diesem Zusammenhang kreuzt die zu verlegende Kabeltrasse innerhalb des Windpark 5 private Gewässer. Daher wird für die Kabelverlegung während der Bauphase eine dauerhafte Verrohrung für die Kabeltrasse benötigt. Die Verrohrung ist auf privaten Grundstücken (Gemarkung: Wehdel; Flur: 1; Flurstück: 4/3; 5/3 und 37/1) vorgesehen.

Die Firma EFI Wind GmbH, Lemförder Str. 80, 32369 Rahden, ist für diesen „Wasserrechtlichen Antrag“ als Entwurfsverfasser tätig.

#### **2. Grundlagen**

Dem Antrag liegen folgende Unterlagen zugrunde:

- Erläuterung des Vorhabens
- Übersichtskarte im Maßstab 1 : 10.000 mit Darstellung der geplanten Windenergieanlagen mit Verlauf der Kabeltrasse und Zuwegung
- Lageplan im Maßstab 1 : 2.000 mit Darstellung der Wendestelle und des betroffenen Straßenseitengrabens
- Gewässerquerschnitt mit Darstellung der Maßnahme

**Windpark Bünne-Wehdel – LK Osnabrück  
Wasserrechtlicher Antrag / Gewässerkreuzung mit Ver- und Entsorgungsleitungen**

**Antrag auf Erteilung einer wasserrechtlichen Genehmigung - gemäß § 57 des  
Niedersächsischen Wassergesetzes (NWG)**

**Für die Erstellung einer Gewässerkreuzung für eine Kabeltrasse im Zuge der  
Errichtung des Windparks Bünne-Wehdel, Landkreis Osnabrück**

Gemeinde: Badbergen

Gemarkung: Wehdel, Landkreis Osnabrück, Niedersachsen

**Gewässerkreuzung mit Ver- und Entsorgungsleitungen**

**Gewässer:** Entwässerungsgraben

**Gemarkung:** Wehdel

**Flur:** 1

**Flurstück:** 37/1

**Eigentümer:** Niedersächsische Landesbehörde  
Für Straßenbau und Verkehr  
Geschäftsbereich Osnabrück  
Mercatorstraße 11  
49080 Osnabrück

**Baumaßnahme:** Die geplante Gewässerkreuzung des privaten Entwässerungsgrabens erfolgt mittels des Bohrspülverfahrens. Das Kabel wird mindestens 1,50 m unter der Gewässersohle verlegt.


Die Verrohrung wird dauerhaft angelegt. Die Herstellung der Verrohrung wird voraussichtlich in KW 40/2022 erfolgen. Genutzt wird die Maßnahme während der Bauphase voraussichtlich ab KW 40/2022 bis einschließlich KW 30/2023.

**Voraussichtliche**

**Baukosten:** 1.200,-€ ohne MwSt.

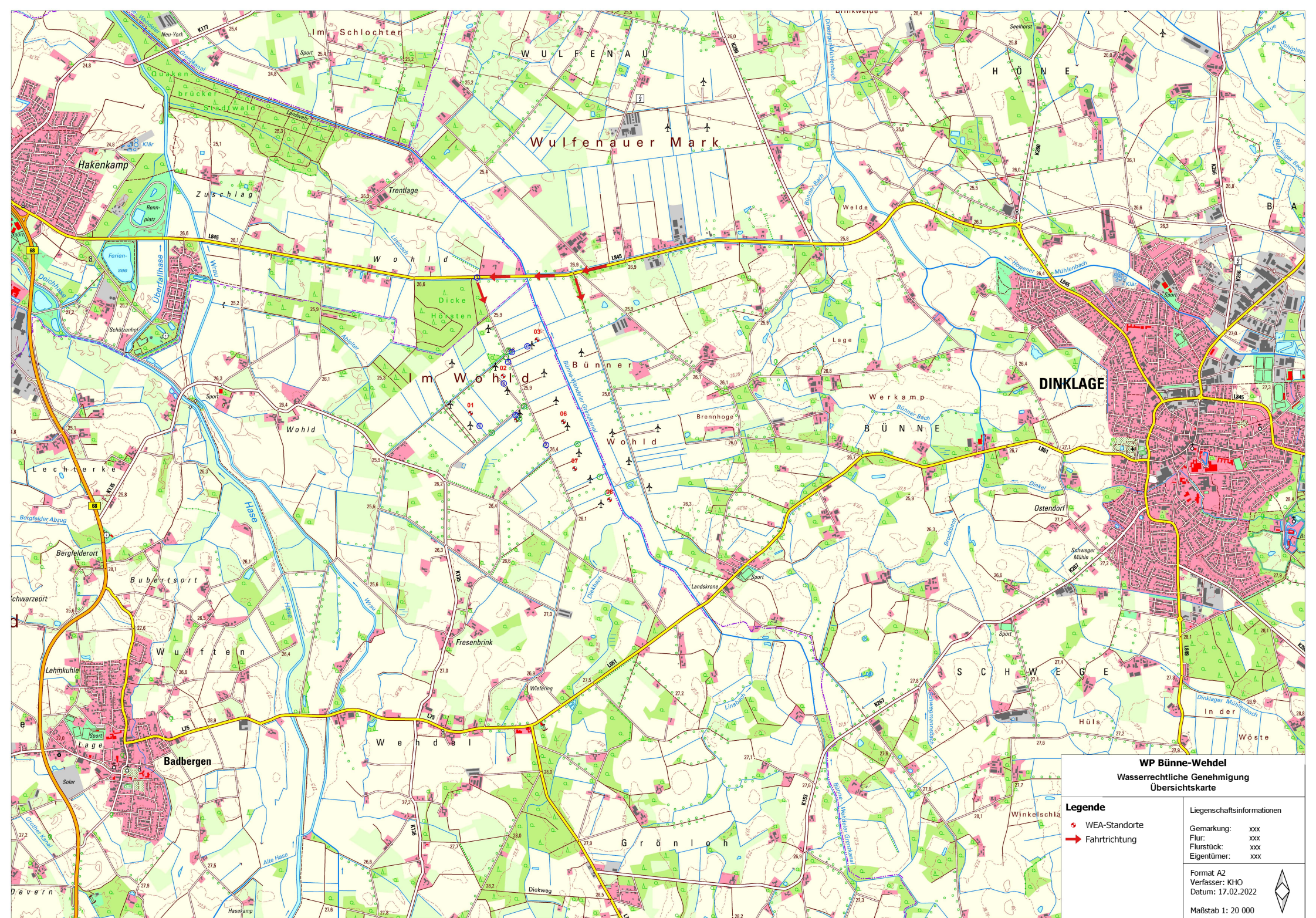
Rahden, 07.03.2022

\_\_\_\_\_  
Ort, Datum:



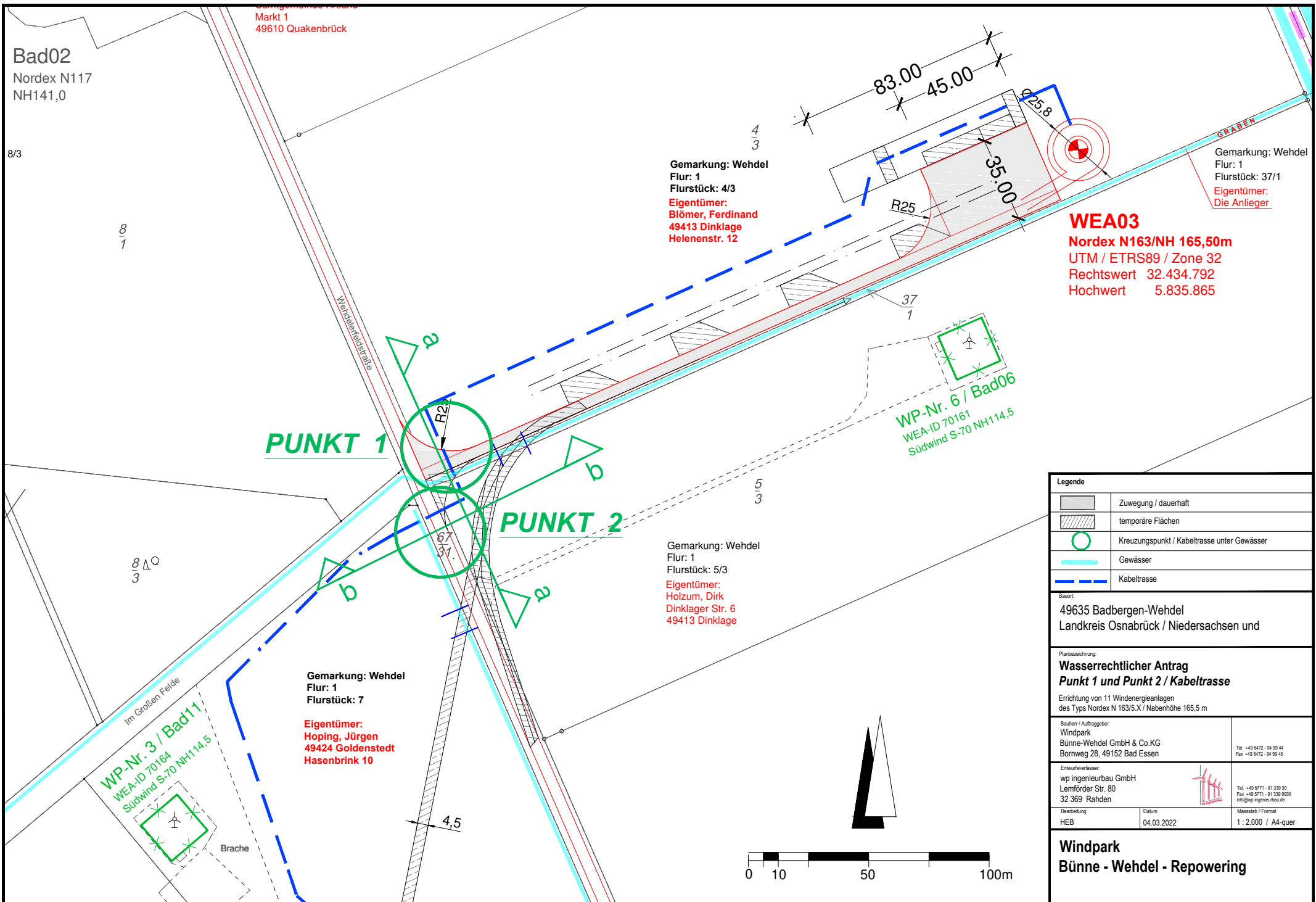
\_\_\_\_\_  
Unterschrift Antragssteller:

(Dr. Thomas Tschiesche)



**WP Bünne-Wehdel**  
Wasserrechtliche Genehmigung  
Übersichtskarte

<p><b>Legende</b></p> <ul style="list-style-type: none"> <li><span style="color: red;">◆</span> WEA-Standorte</li> <li><span style="color: red;">→</span> Fahrtrichtung</li> </ul>	<p><b>Liegenschaftsinformationen</b></p> <p>Gemarkung: xxx            Flur: xxx            Flurstück: xxx            Eigentümer: xxx</p> <p>Format A2            Verfasser: KHO            Datum: 17.02.2022</p> <p style="text-align: right;">Maßstab 1: 20 000</p>
--	--



Gemarkung: Wehdel  
 Markt 1  
 49610 Quakenbrück

Bad02  
 Nordex N117  
 NH141,0

Gemarkung: Wehdel  
 Flur: 1  
 Flurstück: 4/3  
 Eigentümer:  
 Blömer, Ferdinand  
 49413 Dinklage  
 Helenenstr. 12

Gemarkung: Wehdel  
 Flur: 1  
 Flurstück: 37/1  
 Eigentümer:  
 Die Anlieger

**WEA03**  
 Nordex N163/NH 165,50m  
 UTM / ETRS89 / Zone 32  
 Rechtswert 32.434.792  
 Hochwert 5.835.865

WP-Nr. 6 / Bad06  
 WEA-ID 70161  
 Südwind S-70 NH114,5

**PUNKT 1**

**PUNKT 2**

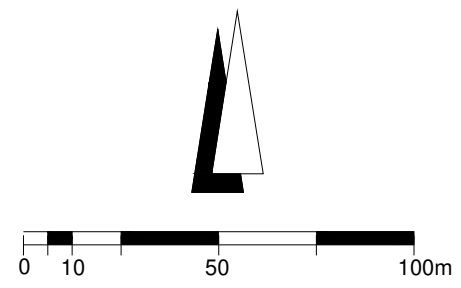
Gemarkung: Wehdel  
 Flur: 1  
 Flurstück: 5/3  
 Eigentümer:  
 Holzum, Dirk  
 Dinklager Str. 6  
 49413 Dinklage

Gemarkung: Wehdel  
 Flur: 1  
 Flurstück: 7  
 Eigentümer:  
 Hopping, Jürgen  
 49424 Goldenstedt  
 Hasenbrink 10

WP-Nr. 3 / Bad11  
 WEA-ID 70164  
 Südwind S-70 NH114,5

Legende	
	Zuwegung / dauerhaft
	temporäre Flächen
	Kreuzungspunkt / Kabeltrasse unter Gewässer
	Gewässer
	Kabeltrasse
Bauort: 49635 Badbergen-Wehdel Landkreis Osnabrück / Niedersachsen und	
Planbezeichnung: <b>Wasserrechtlicher Antrag</b> <b>Punkt 1 und Punkt 2 / Kabeltrasse</b> Errichtung von 11 Windenergieanlagen des Typs Nordex N 163/5.X / Nabenhöhe 165,5 m	
Bauherr / Auftraggeber: Windpark Bünne-Wehdel GmbH & Co.KG Bornweg 28, 49152 Bad Essen	Tel. +49 5472 - 94 99 44 Fax +49 5472 - 94 99 45
Einwurfsverfasser: wp ingenieurbau GmbH Lemförder Str. 80 32 369 Röhden	Tel. +49 5771 - 91 339 30 Fax +49 5771 - 91 339 9930 info@wp-ingenieurbau.de
Bearbeitung HEB	Datum 04.03.2022
Massstab / Format 1 : 2.000 / A4-quer	

**Windpark**  
**Bünne - Wehdel - Repowering**



Eigentümer:  
Blömer, Ferdinand  
Helenenstr. 12  
49413 Dinklage

Landwirtschaftliche Fläche  
Gemarkung: Wehdel  
Flur: 1  
Flurstück: 4/3

Eigentümer:  
Die Anlieger  
Graben  
Gemarkung: Wehdel  
Flur: 1  
Flurstück: 37/1

Eigentümer:  
Holzum, Dirk  
Dinklager Str. 6  
49413 Dinklage

Landwirtschaftliche Fläche  
Gemarkung: Wehdel  
Flur: 1  
Flurstück: 5/3

Start- und Zielgrube

ca. 7,00 m

ca. 5,22 m

ca. 7,00 m

Start- und Zielgrube

Zufahrt zur WEA 03


verdichtungsfähiges  
Material, Ton-  
Sandgemisch

Sohle - OK Gelände

1,53 m

**Bohrung für Kabeltrassenverlegung**  
**Schutzrohr DN 200 + DN 50**

***Punkt 1 / Schnitt a - a***  
**(schematische Darstellung !)**

<b>Legende</b>		
Bauort: 49635 Badbergen-Wehdel Landkreis Osnabrück / Niedersachsen und		
Planbezeichnung: <b>Darstellung der Kabelquerung</b> <b>Punkt 1 / Schnitt a - a</b> Errichtung von 11 Windenergieanlagen des Typs Nordex N 163/5.X / Nabenhöhe 165,5 m		
Bauherr / Auftraggeber: Windpark Bünne-Wehdel GmbH & Co.KG Bornweg 28, 49152 Bad Essen	Tel. +49 5472 - 94 99 44 Fax +49 5472 - 94 99 45	
Entwurfsverfasser: wp ingenieurbau GmbH Lemförder Str. 80 32 369 Räden	 Tel. +49 5771 - 91 339 30 Fax +49 5771 - 91 339 9930 info@wp-ingenieurbau.de	
Bearbeitung HEB	Datum 04.03.2022	Maßstab / Format ohne / A4-quer
<b>Windpark</b> <b>Bünne - Wehdel - Repowering</b>		