



Repowering Projekt Windpark Bünne-Wehdel

Antrag
auf Genehmigung zur
Errichtung und zum
Betrieb von Anlagen
im Sinne von §4 BImSchG

Übersichtsplan
WEA Abstände

Legende

-  Geplante WEA-Standore
-  WEA Abstandslinien

Planvorhaben:

11x Nordex N163 / 5.x
163m Rotordurchmesser
165,5m Nabhöhe
247m Gesamthöhe
5,7MW Nennleistung

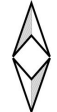
ID	Koordinaten (UTM ETRS89 Zone 32)	
	Rechtswert	Hochwert
WEA01	434'192	5'835'203
WEA02	434'486	5'835'538
WEA03	434'792	5'835'865
WEA04	434'605	5'835'142
WEA05	435'075	5'835'557
WEA06	435'031	5'835'126
WEA07	435'133	5'834'703
WEA08	435'447	5'834'423
WEA09	435'429	5'834'993
WEA10	435'792	5'834'765
WEA11	435'858	5'834'345

Bauort:

Landkreis Osnabrück,
Gemeinde Badbergen

Landkreis Vechta,
Gemeinde Dinklage

Format A3
Verfasser: KHO
Datum: 10.05.2021



Maßstab 1: 10 000

Windpark Bünne-Wehdel GmbH & Co. KG
Bornweg 28
D-49152 Bad Essen

